

Amtsblatt des Deutschen Wetterdienstes

D 7311 A
ISSN 0936-5818

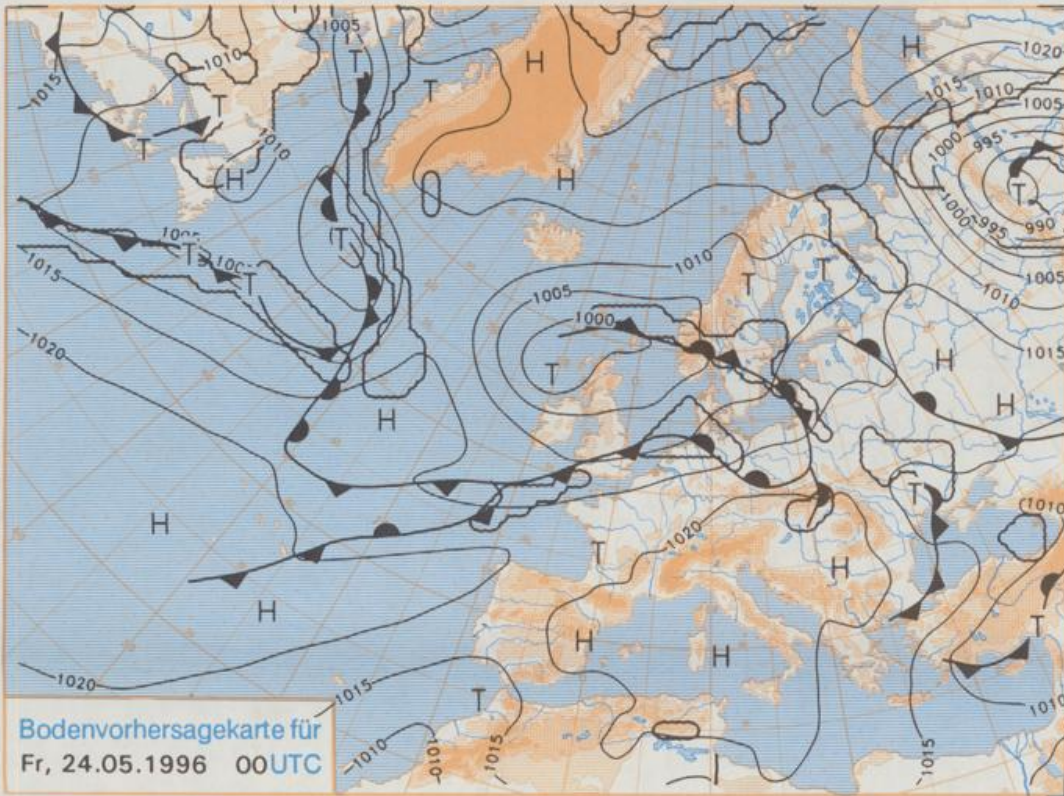
Schutzgebühr monatlich DM 27,50
einschließlich Versandkosten,
Einzelpreis DM 1,25
zuzüglich Versandkosten

Druck und Verlag: Deutscher Wetterdienst
Frankfurter Straße 135, 63067 Offenbach
Postanschrift: 63004 (Postfach), Telefon: (0 69) 80 62-22 83
Telex: 4152871, Telefax: (0 69) 80 62-24 84
Postgirokonto Frankfurt: BLZ 500 100 60, Kto.-Nr. 490 31 -606
Erscheint täglich, nur Postbezug

Jahrgang 1996

Mittwoch, den 22. Mai

Nummer: 143



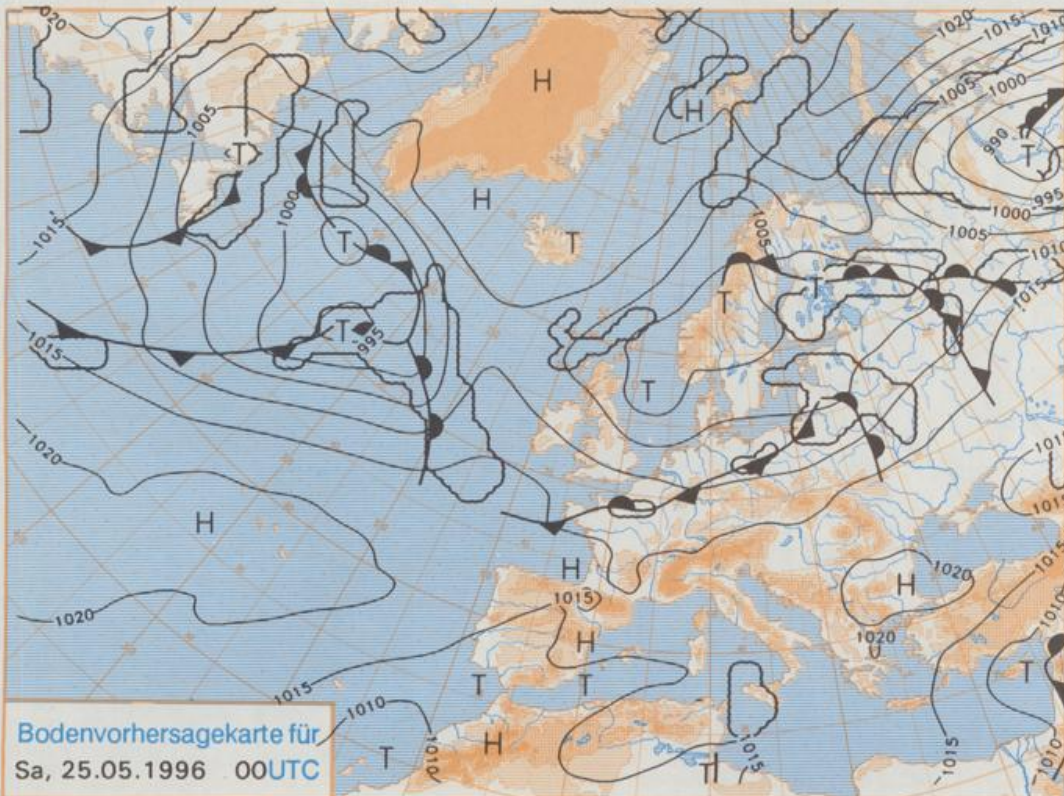
Deutschland-Vorhersage für Freitag, dem 24.05.96

Ein Randtief zieht von der Nordsee zum Baltikum. Deshalb herrscht über dem Norden Deutschlands zunächst regnerisches Wetter. Erst am Nachmittag lockert die Bewölkung etwas auf. Im Süden Deutschlands macht sich dagegen schwacher Zwischenhocheinfluß mit freundlicherem Wetter bemerkbar. Trotzdem muß hier mit einzelnen Schauern oder Gewittern gerechnet werden. Die Tagestemperaturen erreichen im Norden nur 11 bis 15 Grad, im Süden dagegen werden bis zu 22 Grad erwartet.

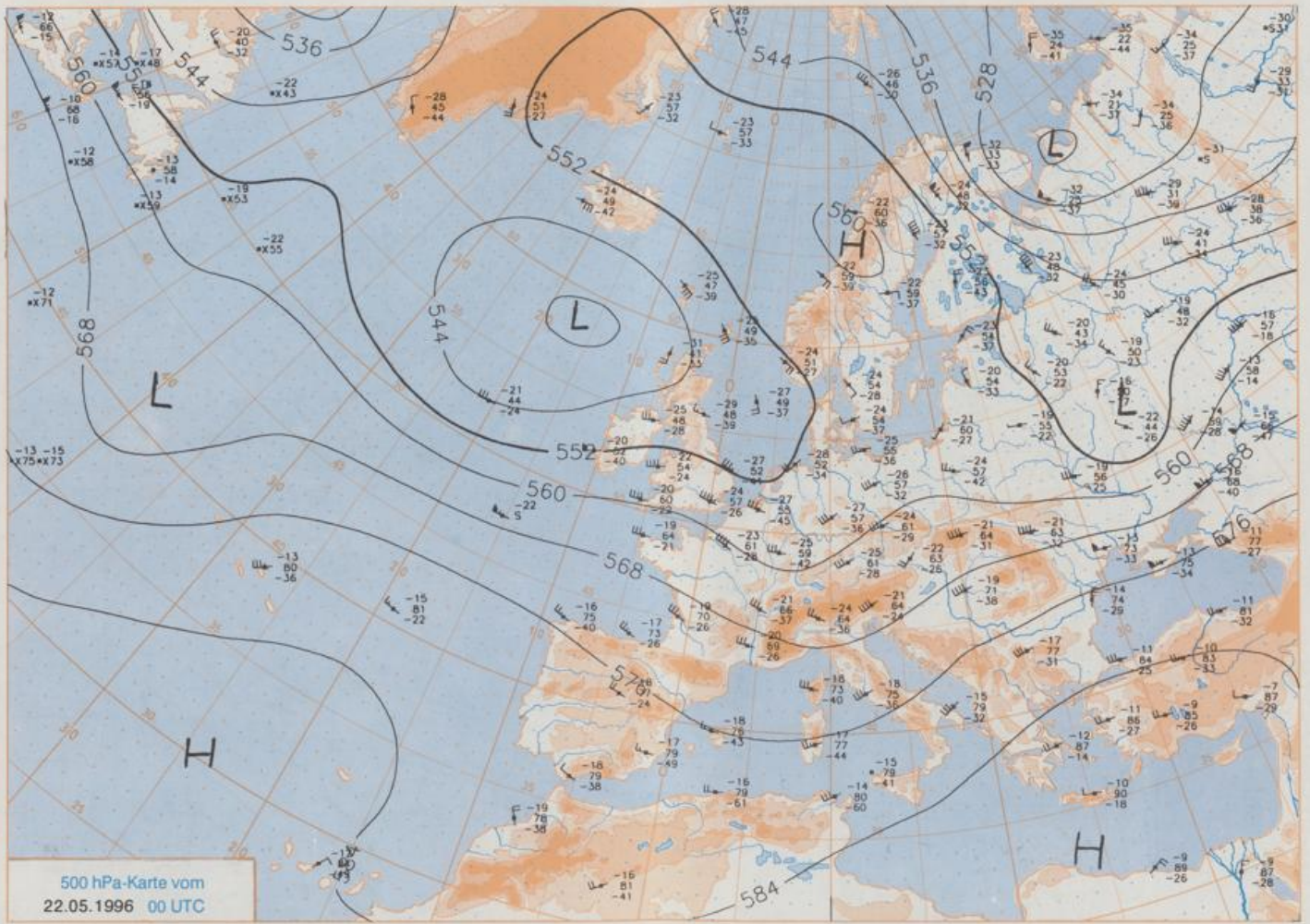
Weitere Aussichten für Samstag, dem 25.05.96

Im Süden ist es meist stark bewölkt, und vor allem im Alpenraum regnet es. Im übrigen Deutschland treten bei wechselnder Bewölkung nur einzelne Schauer auf. Es ist insgesamt kühl.

Stereographische Projektion 1 : 60 000 000 60°N

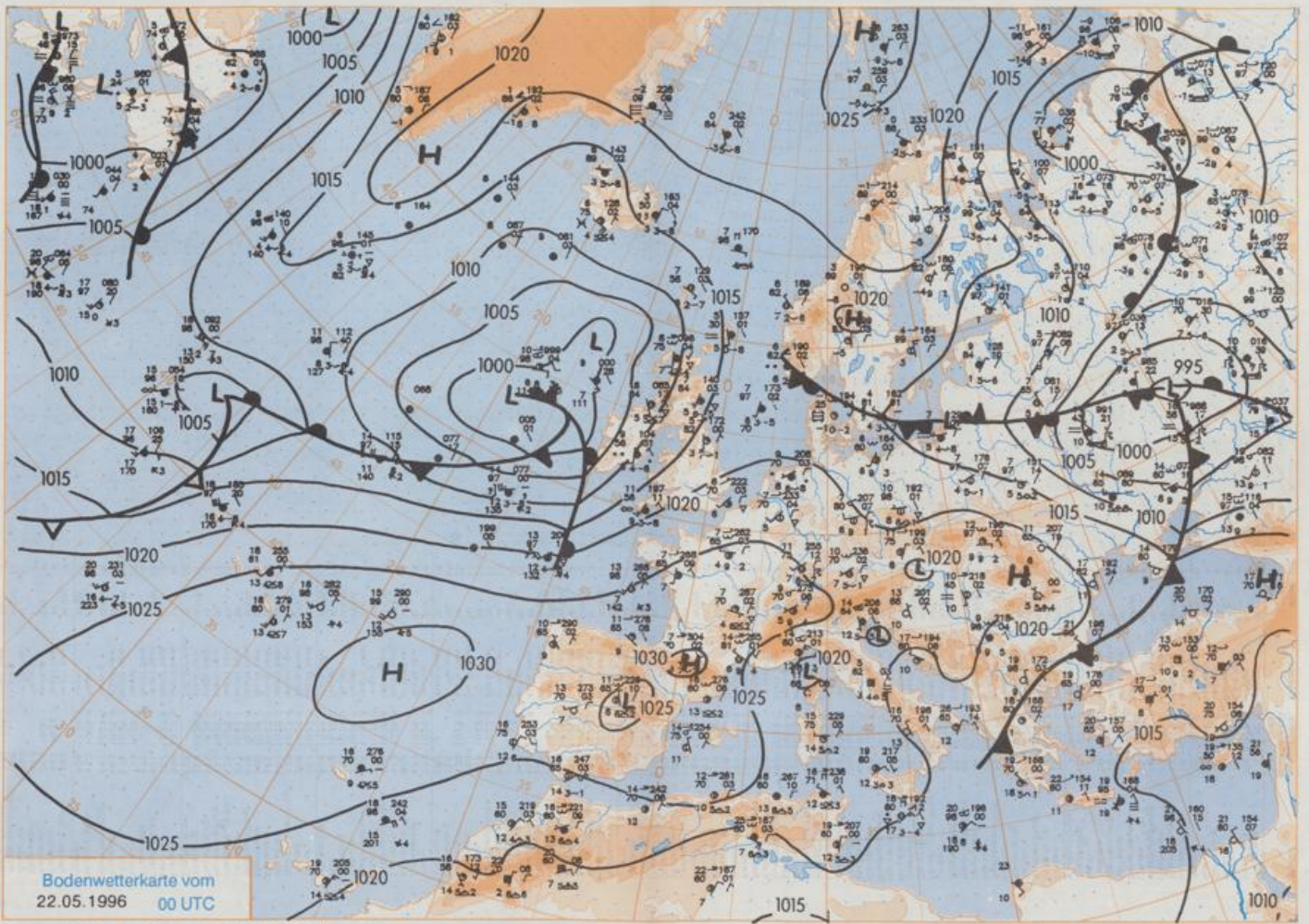


Bodenvorhersagekarte für
Sa, 25.05.1996 00UTC



500 hPa-Karte vom
22.05.1996 00 UTC

Stereographische Projektion 1 : 30 000 000 60°N



Stereographische Projektion 1 : 30 000 000 60°N

Wettermeldungen von Mittochw, dem 22. Mai 1996 06 UTC

Station	Bar.- höhe (m)	Luftdr. red.NN (hPa)	Wetter	Deutschland										Extremwerte der Lufttemperatur			
				Wind km/h	Temperatur (Grad C)					Sonne Vort. Std.	RR 24h mm	Schnee höhe cm	in der Dekade vom 21.05. bis 31.05.		Tmin Datum		
					Luft 2 m	Tau- punkt	Max	Mittel Vortag	Min 2 m				Nacht 5 cm	Tmax	Datum	Tmin	Datum
Helgoland	8	1020.3	wolkig	SW	13	8.9	7.9	12.1	9.0	7.7	3	14.0	0.4	1952	21.625.05.1989	2.622.05.1955	
List / Sylt	29	1020.3	wolkig	S	9	8.4	7.1	12.4	8.7	6.1	5	8.9		1937	26.331.05.1978	2.422.05.1955	
Leck	17	1020.7	stark bew.	S	8	7.9	7.3	14.5	8.6	2.8	1	12.4		1974	28.127.05.1985	-1.822.05.1950	
Husum	26	1020.3	Nebel	ESE	4	6.7	6.7	14.3	9.6	3.8	2	13.3					
Schleswig	48	1021.1	bedeckt	W	4	7.2	7.0	15.6	9.8	4.8	4	9.8		1947	29.433.05.1947	0.322.05.1955	
Kiel	31	1020.7	bedeckt	WNW	4	6.2	6.0	15.5	10.1	4.1	1	9.7		1940	30.333.05.1947	-1.322.05.1955	
Arkona	42	1020.0	leicht bew.	WNW	18	6.3	4.7	12.0	7.9	4.8	3	12.7		1951	23.226.05.1989	3.223.05.1980	
Norderney	16	1020.9	leicht bew.	SW	11	10.3	8.2	13.8	9.2	7.4	5	11.4	0.5	1947	30.327.05.1985	4.122.05.1955	
Bremerhaven	11	1021.2	stark bew.	WNW	4	9.4	6.2	15.6	11.0	6.3	3	11.6	0.2	1949	29.727.05.1985	2.122.05.1980	
Cuxhaven	12	1021.1	stark bew.	W	13	10.3	6.6	14.8	10.2	7.3	3	14.4		1946	29.927.05.1985	2.822.05.1955	
Hamburg/Flugh.	16	1021.3	leicht bew.	NNW	4	6.8	6.1	16.4	10.8	2.7	1	10.9		1981	32.121.05.1932	-1.023.05.1980	
Lübeck	15	1021.3	Nebel	W	4	6.2	6.2	18.5	12.6	2.3	-1	9.9		1890	34.027.05.1892	-0.822.05.1955	
Boltenhagen	17	1020.7	Nebel	NNW	9	7.7	7.0	15.7	11.4	5.1	4	11.3		1951	29.431.05.1979	0.621.05.1956	
Schwerin	68	1021.0	leicht bew.	W	8	8.2	6.1	17.5	12.0	5.1	1	11.0		1947	30.631.05.1979	0.323.05.1980	
Warnemünde	10	1020.2	leicht bew.	N	4	8.8	5.7	12.5	10.4	7.0	6	13.2		1951	29.531.05.1979	2.222.05.1980	
Teterow	50	1020.2	leicht bew.	N	2	8.4	7.0	16.9	11.3	6.0	3	13.8		1947	29.331.05.1956	-0.922.05.1980	
Barth	7	1020.0	leicht bew.	NNW	11	7.7	6.3	14.1	9.7	3.0	1	11.8		1967	31.731.05.1979	-0.823.05.1980	
Greifswald	6	1020.0	leicht bew.	W	9	8.3	5.7	15.6	10.9	3.9	1	12.8		1951	29.831.05.1979	-0.327.05.1957	
Ueckermünde	7	1020.5	wolkenlos	NNW	8	9.7	4.7	16.6	11.6	7.0	4	11.6		1951	30.531.05.1979	-0.823.05.1980	
Emden	12	1021.1	wolkig	SW	24	9.6	8.0	15.9	10.9	8.7	6	9.5	0.1	1947	30.031.05.1947	1.026.05.1957	
Oldenburg	12	1021.2	stark bew.	WSW	5	8.6	7.0	16.7	10.7	4.6	0	8.0	1				
Bremen/Flugh.	5	1021.5	stark bew.	SW	5	8.1	7.5	16.3	11.3	2.4	1	5.3	2	1890	34.428.05.1892	-1.623.05.1980	
Soltau	78	1021.8	stark bew.	WSW	8	6.9	6.2	17.0	11.4	3.8	3	8.4	0.0	1948	30.927.05.1985	-2.223.05.1980	
Boizenburg	46	1021.6	leicht bew.	W	8	7.8	6.7	17.5	11.3	5.5	3	2	0.2	1951	30.131.05.1956	-1.422.05.1980	
Lüchow	18	1021.3	leicht bew.	W	9	9.6	7.0	17.5	11.7	8.9	7	8.3	2.0	1955	30.231.05.1979	-2.423.05.1980	
Seehausen/Altm.	23	1021.5	stark bew.	W	9	9.3	7.5	17.7	13.4	9.1	9	8.4	2				
Marnitz	85	1020.7	stark bew.	W	5	9.8	5.7	17.5	11.8	7.4	4	X	0.0	1951	29.631.05.1979	-0.923.05.1980	
Neuruppin	39	1020.5	wolkig	WNW	9	10.2	8.8	18.4	13.4	9.7	8	11.8	1	1958	28.928.05.1985	-0.623.05.1980	
Neubrandenburg	80	1020.8	wolkig	NNW	4	9.6	6.6	18.5	11.7	7.6	6	13.3					
Angermünde	55	1020.1	stark bew.	W	8	10.2	8.1	17.7	12.9	7.4	4	11.0	0.0	1951	30.621.05.1953	-0.823.05.1980	
Lingen	24	1022.1	wolkig	SSW	11	8.5	7.0	17.4	11.8	8.1	7	6.0	1	1951	30.727.05.1985	0.123.05.1955	
Münst.-Osn./Flugh.	53	1022.7	leicht bew.	SW	9	8.0	7.2	16.0	10.7	7.5	7	1.3	5				
Osnabrück	97	1022.6	stark bew.	WSW	9	7.9	7.0	16.1	11.5	7.8	7	3.4	4	1952	30.027.05.1985	0.122.05.1955	
Diepholz	43	1021.8	Regen	WSW	11	9.1	7.4	17.3	11.9	7.2	5	5.7	7	1952	30.427.05.1985	-1.122.05.1955	
Bed Salzuflen	139	1022.7	Regen	SW	9	7.8	6.8	16.7	11.2	7.6	6	6.4	5	1935	33.430.05.1944	-0.623.05.1955	
Hannover/Flugh.	59	1021.7	stark bew.	WSW	13	9.2	7.6	17.1	11.3	6.4	4	7.6	2	1936	32.230.05.1944	-1.823.05.1980	
Braunschweig	98	1021.7	stark bew.	W	9	9.0	7.9	17.0	10.4	8.4	7	6.6	4	1891	35.427.05.1892	0.727.05.1957	
Gerdau	48	1021.6	Schauer	NNE	5	8.5	6.2	18.8	12.4	8.2	7	7.5	2	1947	30.531.05.1947	-3.523.05.1980	
Magdeburg	85	1021.7	bedeckt	NW	9	9.2	7.7	18.8	11.7	7.7	6	7.8	8	1947	30.731.05.1979	-0.823.05.1980	
Potsdam	100	1020.7	nach Gewitt	N	8	9.9	9.8	19.5	12.8	8.9	8	10.0	2	1893	34.024.05.1922	0.722.05.1955	
Berlin-Temp.	49	1020.3	nach Gewitt	N	9	10.0	8.4	18.6	13.8	10.0	9	10.0	2	1876	35.528.05.1892	0.321.05.1911	
Lindenberg	104	1019.7	stark bew.	WNW	8	9.6	9.5	18.7	12.5	8.1	7	10.3		1947	32.522.05.1950	-0.422.05.1955	
Manschnow	16	1019.3	Regen	NNW	8	10.4	9.7	18.8	13.3	10.4	8	10.9	4				
Düsseldorf/Flugh.	41	1024.2	leicht bew.	SSW	11	7.0	5.7	17.4	10.6	4.2	2	3.1	8	1970	30.131.05.1979	1.421.05.1988	
Bocholt	24	1024.8	stark bew.	SW	13	7.1	5.6	17.1	10.8	6.4	5	4.6	4	1947	30.226.05.1988	0.021.05.1952	
Essen	161	1024.5	wolkig	SSW	17	6.4	5.2	15.5	9.9	5.8	5	4.3	16	1935	32.030.05.1944	0.323.05.1955	
Luedenscheid	392	1024.0	stark bew.	WSW	13	5.5	4.4	13.5	8.6	5.2	5	4.7	7				
Kahler Asten	859	-	in Wolken	W	18	3.0	2.8	10.8	6.0	2.6	3	5.6	4	1955	25.331.05.1979	-2.622.05.1955	
Bad Lipsprunge	158	1023.2	bedeckt	WSW	8	7.7	7.1	16.4	9.9	8.1	4	6.2	2	1951	30.031.05.1979	-0.621.05.1988	
Kassel	233	1023.3	Regen	still	7.5	6.1	16.2	9.4	5.9	4	6.7	4		1951	30.126.05.1953	0.421.05.1956	
Göttingen	171	1023.4	Regen	WNW	9	8.0	6.3	17.3	11.5	8.6	4	7.9	1	1947	30.426.05.1953	-2.723.05.1955	
Leinefelde	356	1023.0	Regen	W	11	7.1	6.2	15.7	10.6	6.3	5	8.2	2	1957	27.530.05.1979	-0.321.05.1965	
Braunlage	610	1022.1	Regen	WSW	9	5.5	4.8	13.9	8.8	4.3	2	7.9	1	1936	27.830.05.1944	-1.622.05.1955	
Brocken	1153	-	Regen	W	22	2.2	2.2	7.7	4.3	2.1	2	8.3	3	1951	21.131.05.1979	-5.322.05.1955	
Artern	166	1022.6	Regen	WSW	9	9.3	7.8	17.9	11.3	6.5	6	8.6	3	1954	29.227.05.1985	-0.722.05.1955	
Leipzig/Flugh.	141	1022.1	stark bew.	W	15	8.3	6.7	18.8	12.3	7.4	6	9.7	0.0	1951	30.926.05.1953	0.822.05.1955	
Wittenberg	106	1021.2	bedeckt	W	8	8.8	8.3	18.7	12.0	7.1	6	8.5	1	1951	31.121.05.1953	-0.222.05.1955	
Oschatz	152	1021.7	wolkig	WSW	18	8.6	7.4	19.5	13.0	7.1	6	9.7	6				
Dresden/Flugh.	230	1021.5	wolkig	W	17	9.3	6.9	17.9	12.4	8.2	7	9.5	0.4	1917	30.526.05.1953	0.922.05.1917	
Doberlug-Kir.	100	1021.3	stark bew.	W	21	9.5	7.5	19.7	13.3	7.9	6	8.8	0.4	1951	31.421.05.1953	-1.923.05.1980	
Cottbus	70	1020.3	bedeckt	WSW	13	9.9	8.9	19.7	13.6	7.8	5	10.0	0.0	1951	31.631.05.1979	-1.423.05.1980	
Görlitz	238	1020.3	wolkig	W	15	9.8	7.3	18.1	12.3	8.7	7	11.0	0.5	1951	28.831.05.1979	-0.326.05.1957	
Aachen	205	1024.2	leicht bew.	SW	15	6.9	3.3	17.8	11.3	5.5	3	5.1	1	1891	34.228.05.1892	-0.623.05.1905	
Nuerbg.-Barw.	485	1025.0	leicht bew.	WSW	11	4.8	2.7	14.6	9.4	3.0	1	3.4	2				
Köln-Bonn/Flugh.	100	1024.5	leicht bew.	S	9	7.5	4.1	17.9	11.0	4.6	3	4.9	3	1958	30.931.05.1979	0.021.05.1965	
Bendorf	129	1025.4	leicht bew.	SW	9	6.9	5.3	18.0	11.6	5.7	3	3.1	2	1951	32.031.05.1979	0.021.05.1965	
Bad Marienberg	555	1025.0	leicht bew.	W	9	4.3	3.4	13.5	7.8	3.4	2	6.8	8	1963	26.731.05.1979	-0.323.05.1975	
Gießen	195	1025.3	leicht bew.	WSW	11	7.0	6.2	15.5	10.0	6.2	4	7.6	8	1939	31.226.05.1953	-0.421.05.1956	
Bad Hersfeld	273	1024.7	stark bew.	SW	9	7.1	6.1	16.1	8.8	5.4	4	7.3	7	1949	31.326.05.1953	-2.021.05.1956	
Wasserkuppe	925	-	in Wolken	WNW	18	3.0	3.0	13.1	6.4	3.0	1	9.3	6	1936	24.826.05.1953	-2.522.05.1955	
Meiningen	453	1023.9	stark bew.	W	17	7.3	5.6	14.3	9.1	5.2	4	8.5	10	1979	28.731.05.1979	0.421.05.1988	
Schmücke	948	-	Schauer	W	15	3.0	2.7	11.1	5.7	2.7	2	7.3	6	1979	24.527.05.1985	-1.124.05.1991	
Erfurt/Flugh.	323	1023.3	Regen	WSW	17	7.2	6.4	16.6	9.4	4.6	3	8.9	8	1967	29.327.05.1985	0.123.05.1980	
Neuhaus a.R.	851	-	in Wolken	W	13	3.9	3.9	12.7	7.0	3.5	2	7.2	7				
Gera-Leumnitz	311	1022.1	stark bew.	W	11	8.3	5.9	18.1	10.3	6.0	5	7.0	1	1952	29.626.05.1953	-0.724.05.1977	
Plauen	389	1022.6	stark bew.	W	11	8.6	6.6	17.9	10.9	5.8	4	7.7	2	1951	29.126.05.1953	-1.823.05.1980	
Carlsfeld	899	-	Sprühregen	W	11	4.6	3.6	13.6	7.5	3.7	1	7.0	2				
Chemnitz	420	1022.3	stark bew.	W	28	8.1	5.8	16.7	11.4	6.2							