

## Amtsblatt des Deutschen Wetterdienstes

D 7311 A  
ISSN 0936-5818

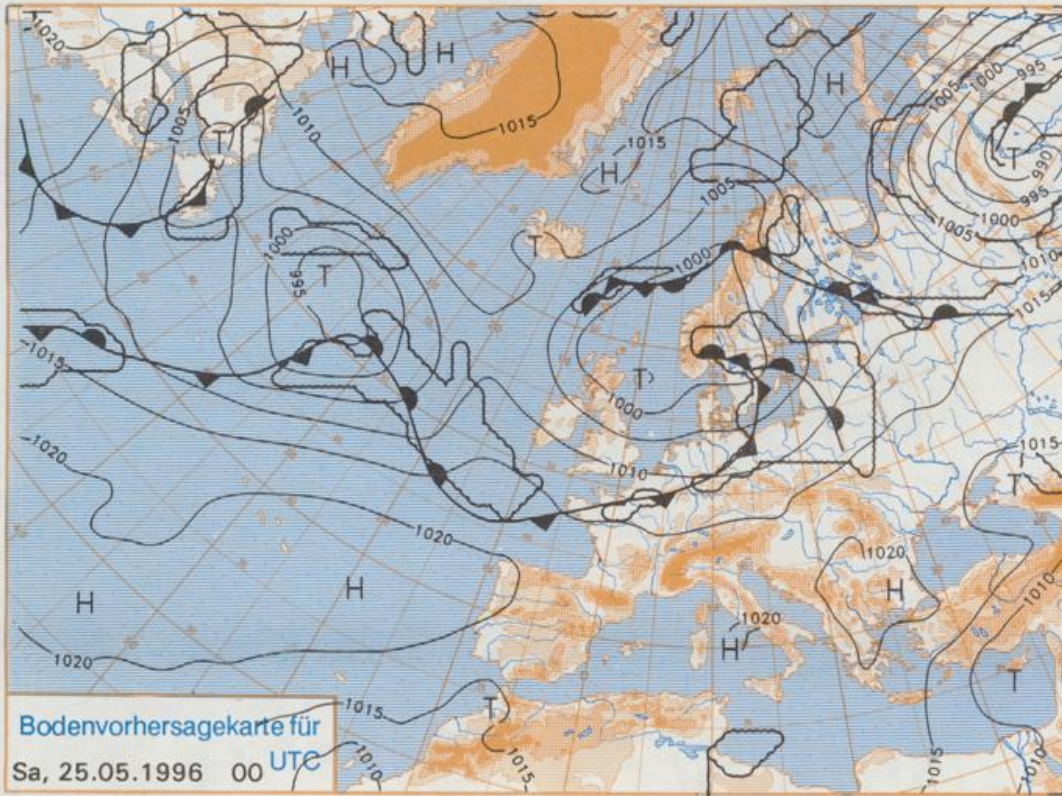
Schutzgebühr monatlich DM 27,50  
einschließlich Versandkosten,  
Einzelpreis DM 1,25  
zuzüglich Versandkosten

Druck und Verlag: Deutscher Wetterdienst  
Frankfurter Straße 135, 63067 Offenbach  
Postanschrift: 63004 (Postfach), Telefon: (0 69) 80 62-22 83  
Telefax: 4152871, Telefax: (0 69) 80 62-24 84  
Postgirokonto Frankfurt: BLZ 500 100 60, Kto.-Nr. 490 31 -606  
Erscheint täglich; nur Postbezug

Jahrgang 1996

Donnerstag, den 23. Mai

Nummer: 144



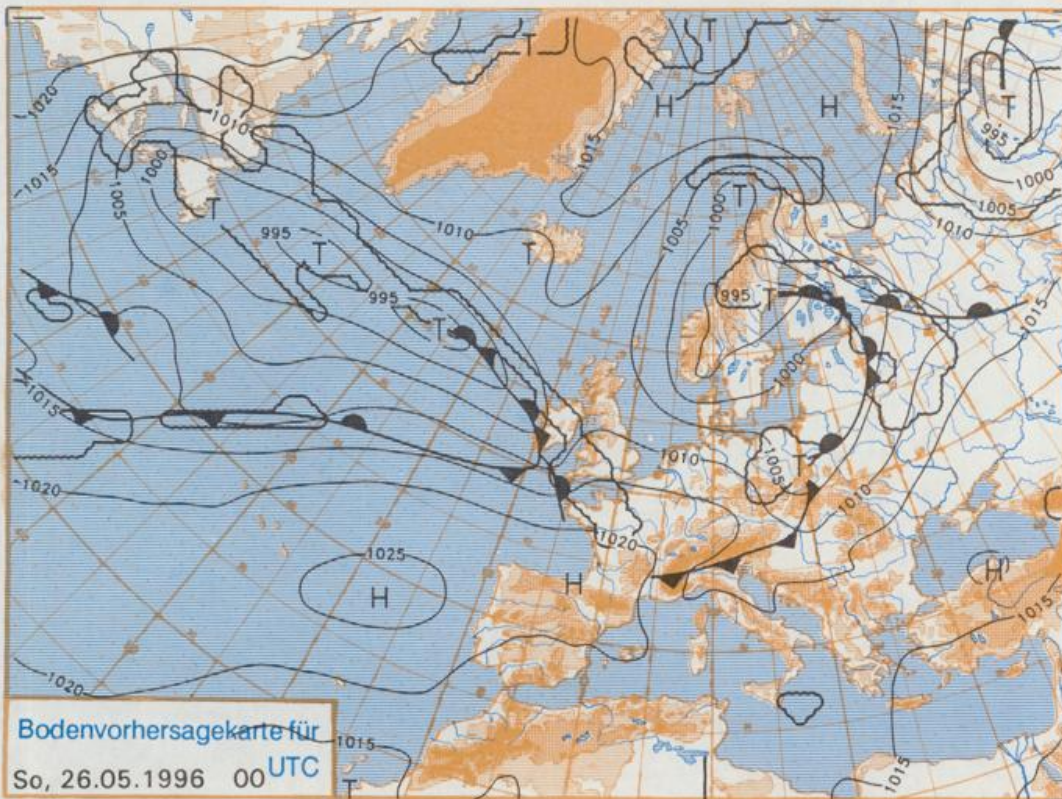
Stereographische Projektion 1 : 60 000 000 60°N

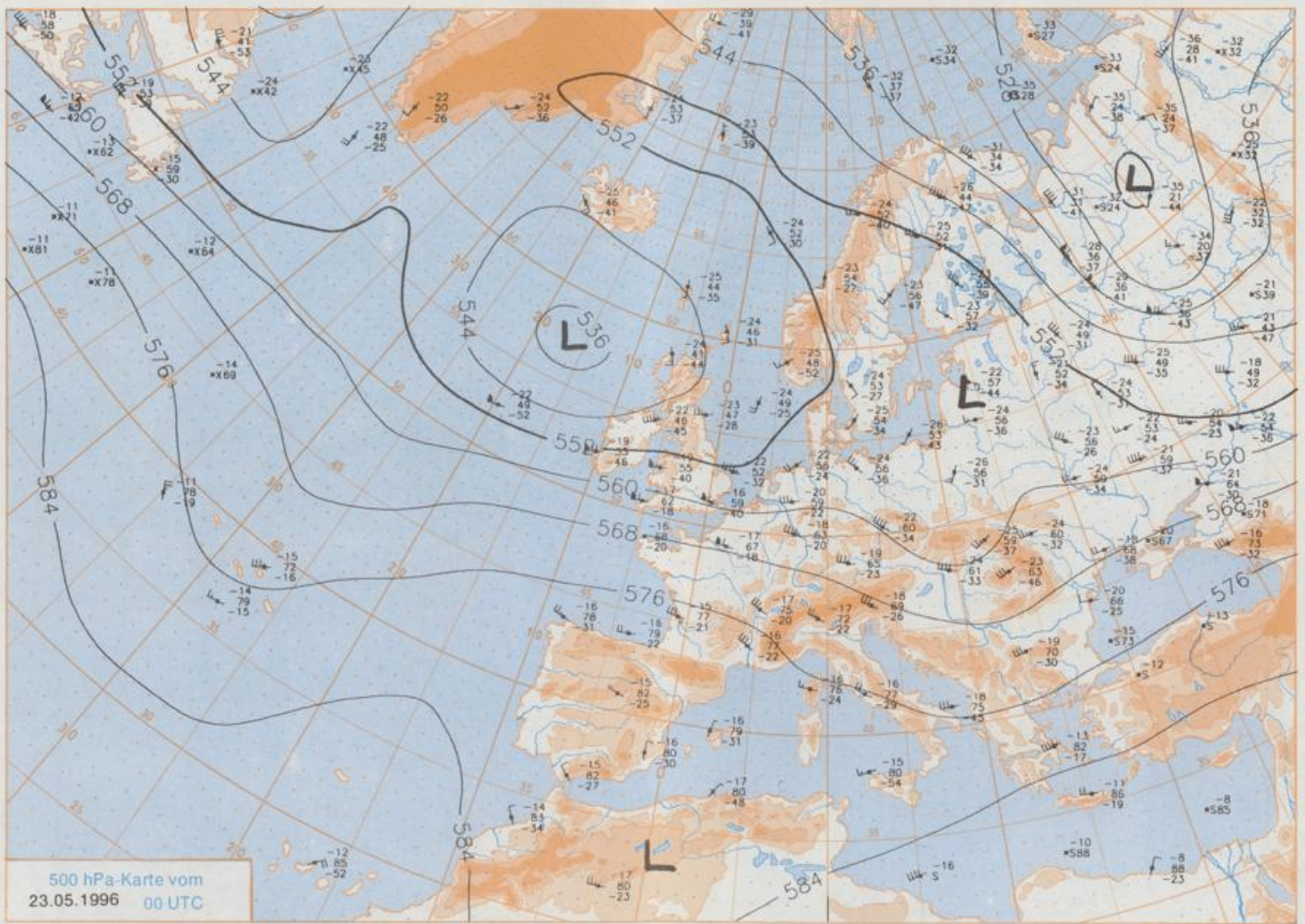
### Deutschland-Vorhersage für Samstag, 25.05.96

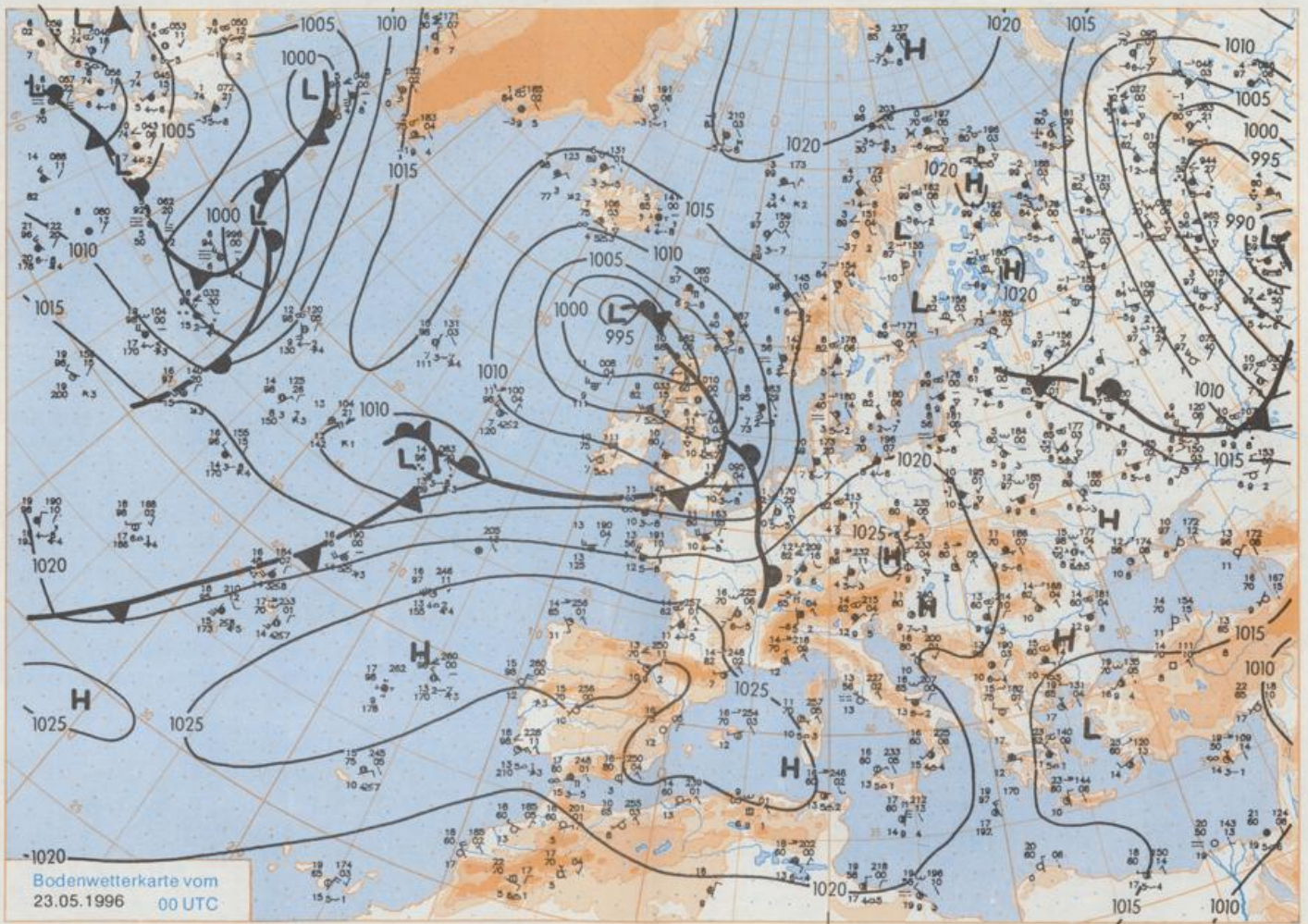
Ein Tief zieht vom Atlantik nach Skandinavien. Seine Kaltfront erreicht am Samstag abend den Alpenrand. Dabei treten über der Südhälfte Deutschlands Schauer und Gewitter auf, örtlich sind ergiebige Niederschlagsmengen zu erwarten. Über der Nordhälfte ist es wechselnd wolkig, vereinzelt kommt es zu Schauern. Die Tageshöchsttemperaturen liegen zwischen 18 und 21°C im Süden und 12 und 16°C im Norden.

### Weitere Aussichten für Sonntag, 26.05.96

Bei wechselnder, überwiegend starker Bewölkung teils schauerartige Regenfälle. Tageshöchsttemperaturen 14 bis 18°C.







Wettermeldungen von Donnerstag, dem 23. Mai 1996 06 UTC

Station	Bar.-höhe (m)	Luftdr. red.NN (hPa)	Wetter	Wind km/h	Temperaturen (Grad C)					Sonne Vort. Std.	RR 24h mm	Schnee höhe cm	Extremwerte der Lufttemperatur in der Dekade vom 21.05. bis 31.05.				
					Luft 2 m	Tau-punkt	Max Vortag	Mittel	Min				Nacht 2 m	Tmax Datum	Tmin Datum	Tmax Datum	Tmin Datum
Helgoland	8	1012.2	Regen	SSE	37	9.5	8.9	13.5	11.1	9.5	9	8.6	3	1952	21.6 25.05.1989	2.6 22.05.1955	
List / Sylt	29	1012.6	Regen	SSE	30	10.3	8.8	13.6	10.7	10.2	9	X	0.5	1937	26.3 31.05.1978	2.4 22.05.1955	
Leck	17	1013.8	Regen	SSE	17	9.6	8.6	14.9	10.8	8.7	6	11.4	0.4	1974	28.1 27.05.1985	-1.8 22.05.1980	
Husum	26	1014.1	Regen	ESE	15	9.2	8.3	15.2	10.1	7.0	5	9.4	0.7				
Schleswig	48	1014.6	Regen	SSE	11	9.0	7.9	16.3	11.1	8.9	8	5.9	0.3	1947	29.4 31.05.1947	0.3 22.05.1955	
Kiel	31	1015.1	Regen	S	9	9.6	7.6	16.1	11.0	8.9	5	5.8	0.3	1940	30.3 31.05.1947	-1.3 22.05.1955	
Arkona	42	1017.6	leicht bew.	SSE	11	8.6	6.3	12.0	8.3	6.3	4	13.2		1951	23.2 26.05.1989	3.2 23.05.1980	
Norderney	16	1011.4	Regen	SSE	21	10.2	9.2	16.0	10.8	9.7	9	6.5	4	1947	30.3 27.05.1985	4.1 22.05.1955	
Bremerhaven	11	1013.5	Sprühregen	SSE	15	10.0	8.2	16.3	11.2	9.4	9	5.1	4	1949	29.7 27.05.1985	2.1 22.05.1980	
Cuxhaven	12	1013.3	stark bew.	SSE	15	9.9	9.3	15.8	11.5	9.5	8	5.6	2	1946	29.9 27.05.1985	2.8 22.05.1955	
Hamburg/Flugh.	16	1015.2	Regen	SSE	15	10.1	9.1	16.0	11.0	9.2	7	5.3	2	1891	32.1 21.05.1932	-1.0 23.05.1980	
Lübeck	15	1016.3	Regen	SW	9	10.0	8.9	16.8	10.7	6.7	4	6.9	0.1	1890	34.0 27.05.1892	-0.8 22.05.1955	
Boltenhagen	17	1015.9	Regen	SW	17	9.5	7.5	15.5	11.1	7.4	7	7.2	0.0	1951	29.4 31.05.1979	0.6 21.05.1956	
Schwerin	68	1016.3	Regen	SSW	11	9.5	7.2	16.1	11.4	8.6	4	9.9	0.0	1947	30.6 31.05.1979	0.3 23.05.1980	
Warnemünde	10	1016.0	stark bew.	SSE	9	10.4	7.1	12.7	10.8	8.6	6	11.8	0.8	1951	29.5 31.05.1979	2.2 22.05.1980	
Taterow	50	1016.6	stark bew.	SSE	15	10.2	8.6	16.1	11.7	6.7	5	10.0	0.0	1947	29.3 31.05.1956	-0.9 22.05.1980	
Barth	7	1016.8	bedeckt	S	4	8.6	7.1	14.0	10.0	5.9	4	10.3	0.0	1967	31.7 31.05.1979	-0.8 23.05.1980	
Greifswald	6	1017.2	leicht bew.	S	8	10.5	7.2	16.0	10.7	5.3	3	11.0		1951	29.8 31.05.1979	-0.3 27.05.1957	
Ueckermünde	7	1018.4	leicht bew.	S	8	9.7	6.9	14.6	11.3	6.3	4	9.4		1951	30.5 31.05.1979	-0.8 23.05.1980	
Emden	12	1011.6	Regen	S	31	10.5	9.9	16.0	11.2	10.1	10	6.1	3	1947	30.0 31.05.1947	1.0 26.05.1957	
Oldenburg	12	1013.0	Regen	SSE	13	9.9	8.1	16.0	11.8	9.4	9	6.2	5				
Bremen/Flugh.	5	1013.7	Sprühregen	SSE	18	10.0	8.6	16.0	11.0	9.6	8	3.7	3	1890	34.4 28.05.1892	-1.6 23.05.1980	
Soltau	78	1015.3	Regen	SSE	9	8.8	8.1	16.1	11.2	8.2	7	3.6	3	1948	30.8 27.05.1985	-2.2 23.05.1980	
Boizenburg	46	1016.5	Regen	S	8	9.0	8.4	16.0	10.6	8.0	6	8.9	1	1951	30.1 31.05.1956	-1.4 22.05.1980	
Lüchow	18	1016.6	Regen	SSW	8	9.6	8.6	16.2	10.0	7.3	6	6.2	3	1955	30.2 31.05.1979	-2.4 23.05.1980	
Seehausen/Aitm.	23	1017.2	bedeckt	SSW	9	9.9	6.9	16.4	11.0	7.6	7	6.6	0.3				
Marnitz	85	1016.7	Regen	S	9	9.5	6.4	16.7	11.9	6.7	3	X	0.2	1951	29.6 31.05.1979	-0.9 23.05.1980	
Neuruppin	39	1017.6	Regen	S	13	9.8	8.0	16.8	12.4	7.4	5	8.4	0.0	1958	28.9 28.05.1985	-0.6 23.05.1980	
Neubrandenburg	80	1017.7	leicht bew.	S	13	9.3	7.8	15.1	11.7	7.3	6	8.0	0.0				
Angermünde	55	1018.4	stark bew.	SSE	9	9.4	7.6	16.8	12.1	6.4	3	5.0		1951	30.6 21.05.1953	-0.8 23.05.1980	
Lingen	24	1013.0	stark bew.	S	13	10.8	10.0	15.7	11.9	10.2	10	7.5	4	1951	30.7 27.05.1985	0.1 23.05.1955	
Münst.-Osn./Flugh.	53	1013.9	stark bew.	SSW	15	10.5	10.5	16.0	11.7	9.8	9	5.6	3				
Osnabrück	97	1013.9	Regen	SSW	15	10.1	9.5	15.7	11.6	9.6	9	4.8	4	1952	30.0 27.05.1985	0.1 22.05.1955	
Diepholz	43	1013.5	Regen	S	13	10.2	8.9	16.3	11.9	9.9	9	7.3	3	1952	30.4 27.05.1985	-1.1 22.05.1955	
Bad Salzuffeln	139	1014.5	Regen	S	13	9.4	8.7	15.9	11.1	9.0	9	4.2	4	1935	33.4 30.05.1944	-0.6 23.05.1955	
Hannover/Flugh.	59	1014.7	Regen	SSE	17	9.9	8.0	15.8	12.0	9.4	7	3.7	2	1938	32.3 30.05.1944	-1.8 23.05.1980	
Braunschweig	88	1016.4	Regen	SSE	8	9.3	8.0	15.5	11.7	8.9	8	4.7	2	1891	35.4 27.05.1892	0.7 27.05.1957	
Gardelegen	48	1017.2	Regen	S	8	9.9	8.4	15.8	10.2	7.1	6	5.8	0.3	1947	30.5 31.05.1947	-3.5 23.05.1980	
Magdeburg	85	1017.8	Regen	SSW	11	9.6	7.3	16.0	11.3	7.3	5	7.6	0.2	1947	30.7 31.05.1979	-0.8 23.05.1980	
Potsdam	100	1018.5	bedeckt	S	13	8.6	7.1	16.4	10.7	6.4	4	3.5	0.1	1893	34.0 24.05.1822	0.7 22.05.1955	
Berlin-Temp.	49	1018.6	bedeckt	S	11	8.8	6.3	16.3	11.9	7.0	4	5.2	0.1	1876	35.5 28.05.1892	0.3 21.05.1911	
Lindenberg	104	1019.2	bedeckt	S	8	7.5	7.2	16.1	10.2	5.6	4	2.6	2	1947	32.5 22.05.1950	-0.4 22.05.1955	
Menschow	16	1018.8	leicht bew.	S	8	9.5	8.4	15.3	10.6	5.0	2	1.3	1				
Düsseldorf/Flugh.	41	1015.1	stark bew.	SSW	17	11.1	9.7	16.5	12.0	10.4	10	5.5	3	1970	30.1 31.05.1979	1.4 21.05.1988	
Bocholt	24	1013.3	stark bew.	SSW	18	10.9	9.5	16.1	11.1	10.1	10	3.9	4	1947	30.2 26.05.1988	0.0 21.05.1952	
Essen	161	1015.4	Sprühregen	SSW	26	10.1	9.4	15.8	10.8	9.6	9	5.7	3	1935	32.0 30.05.1944	0.3 23.05.1955	
Luedenscheid	392	1015.5	Regen	WSW	21	8.6	7.7	14.0	9.5	8.4	8	5.4	2				
Kahler Asten	859	-	in Wolken	SW	28	5.7	5.5	11.4	6.6	5.2	5	4.8	3	1955	25.3 31.05.1979	-2.6 22.05.1955	
Bad Lippspringe	158	1015.2	Regen	SSW	15	9.9	8.6	16.0	10.6	9.2	7	3.7	5	1951	30.0 31.05.1979	-0.6 21.05.1988	
Kassel	233	1016.4	wolkig	S	13	9.6	8.3	15.4	10.7	8.5	6	6.9	2	1951	30.1 26.05.1953	0.4 21.05.1956	
Göttingen	171	1016.9	Regen	SE	11	9.7	7.9	15.9	10.3	8.0	6	3.3	2	1947	30.4 26.05.1953	-2.7 23.05.1955	
Lainefelde	356	1017.3	Regen	SSE	11	8.0	6.6	14.1	9.2	8.0	5	3.5	0.8	1957	27.5 30.05.1979	-0.3 21.05.1955	
Braunlage	610	1017.0	Regen	SSW	15	6.0	5.3	12.2	6.4	4.5	2	2.7	3	1936	27.8 30.05.1944	-1.6 22.05.1955	
Brocken	1153	-	Regen	SSW	67	2.6	2.6	6.2	3.9	2.4	2	3.2	4	1951	21.1 31.05.1979	-5.3 22.05.1955	
Artern	166	1018.0	Regen	SE	13	9.5	7.6	16.2	11.3	8.4	6	3.7	0.6	1954	29.2 27.05.1985	-0.7 22.05.1955	
Leipzig/Flugh.	141	1019.5	Regen	S	8	9.4	8.2	13.7	9.6	7.4	5	3.3	5	1951	30.9 26.05.1953	0.8 22.05.1955	
Wittenberg	106	1018.8	Regen	E	4	8.4	7.2	15.7	10.4	6.9	5	5.2	6	1951	31.1 21.05.1953	-0.2 22.05.1955	
Oschatz	152	1019.8	Regen	S	8	9.7	7.7	14.0	9.5	7.0	5	4.9	4				
Dresden/Flugh.	230	1020.7	Regen	SSE	11	8.2	5.8	12.5	9.4	5.5	4	4.8	3	1917	30.5 26.05.1953	0.9 22.05.1917	
Doberlug-Kir.	100	1020.2	Regen	S	13	7.7	6.2	15.2	10.3	4.9	2	3.5	0.2	1951	31.4 21.05.1953	-1.9 23.05.1980	
Cottbus	70	1019.8	stark bew.	SSW	8	9.8	6.4	16.1	10.9	5.4	2	1.1	0.0	1951	31.6 31.05.1979	-1.4 23.05.1980	
Görlitz	238	1020.4	leicht bew.	S	21	9.5	5.3	13.5	8.7	5.2	3	2.2	0.2	1951	28.8 31.05.1979	-0.3 26.05.1957	
Aachen	205	1015.3	Regen	SW	13	10.3	9.1	16.4	12.1	9.5	8	5.7	2	1891	34.2 28.05.1892	-0.6 23.05.1955	
Nuerbg.-Barw.	485	1016.5	Regen	WSW	17	8.8	8.2	13.2	8.9	7.9	8	7.7	3				
Köln-Bonn/Flugh.	100	1015.7	Regen	S	9	10.8	9.5	16.8	12.0	10.1	10	7.7	3	1951	32.0 31.05.1979	0.0 21.05.1965	
Bendorf	129	1017.2	stark bew.	SSW	11	11.1	10.2	17.1	12.3	10.2	10	5.5	1	1963	27.7 31.05.1979	-0.3 23.05.1975	
Bad Marienberg	555	1017.2	Sprühregen	WSW	18	7.6	7.6	11.7	8.8	7.3	7	7.2	5				
Greif	195	1017.8	Regen	SSW	9	10.6	9.9	16.0	12.3	10.5	10	8.9	0.2	1939	31.1 26.05.1953	-0.4 21.05.1956	
Bad Hersfeld	273	1017.															