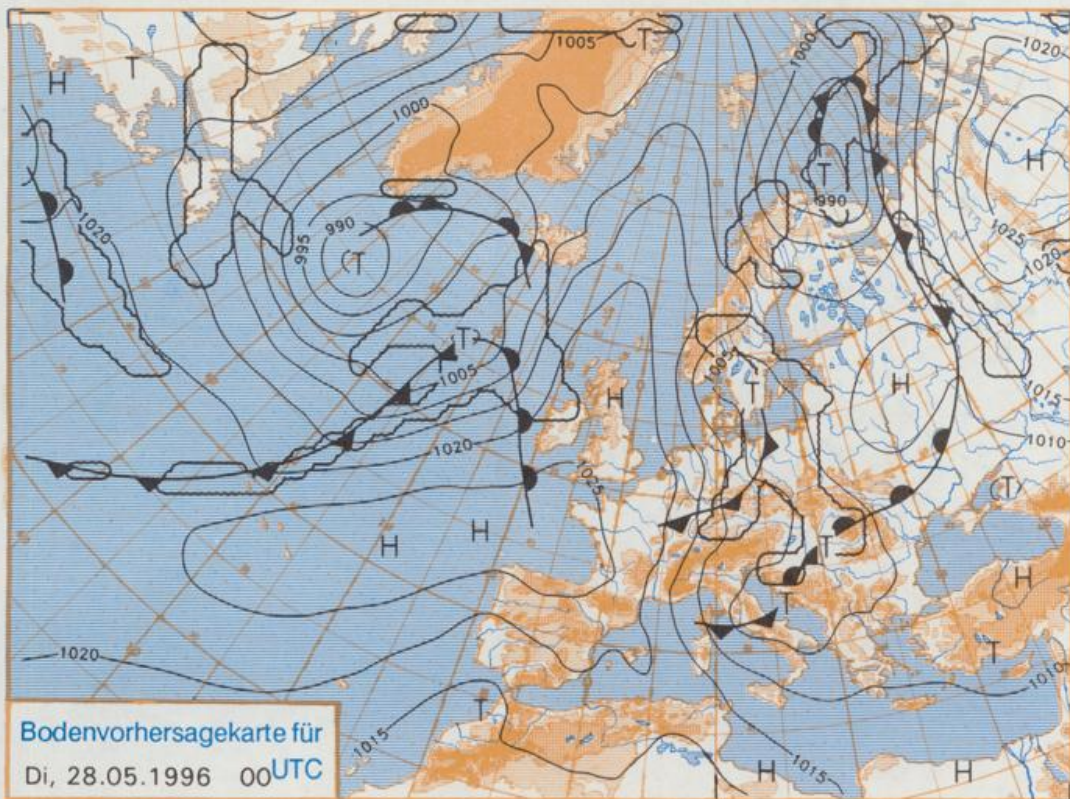


Stereographische Projektion 1 : 60 000 000 60°N



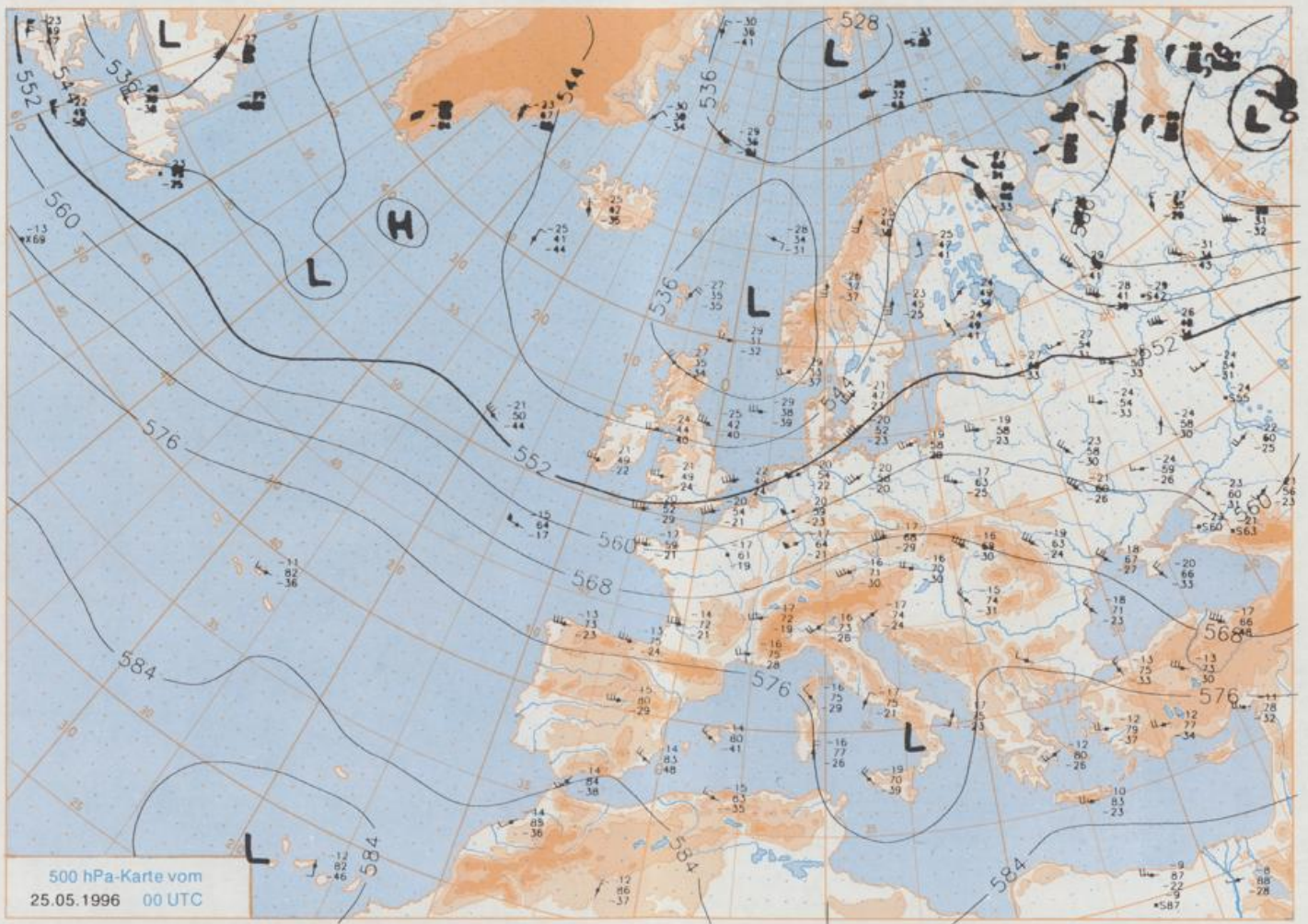
Deutschland-Vorhersage für Montag, 27.05.96

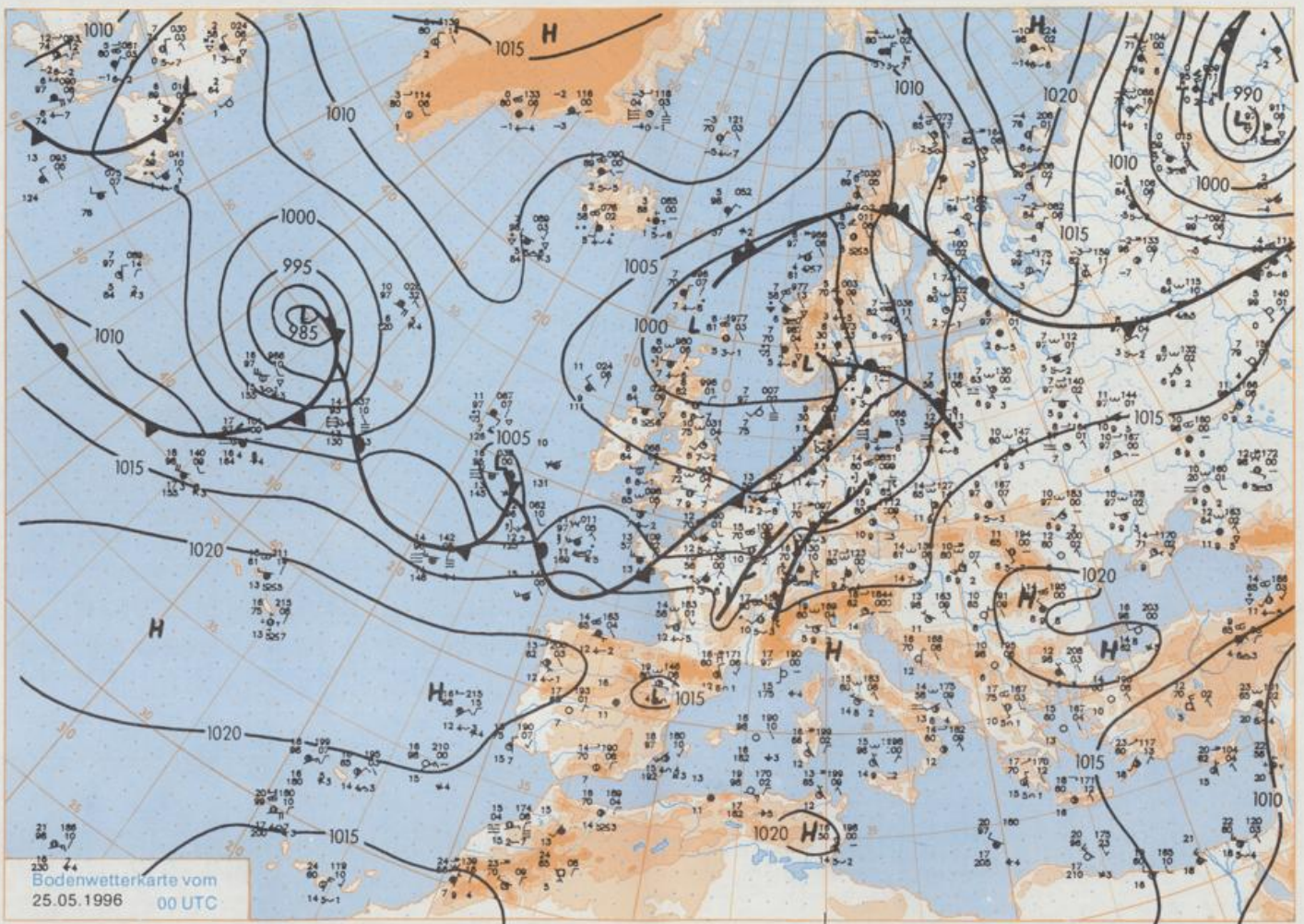
Dem nordostwärts abziehenden nordeuropäischen Tiefdrucksystem folgen vom Atlantik in der ziemlich weit südlich gelegenen Frontalzone weitere Tiefs, die Kurs auf den europäischen Kontinent nehmen. Ein kräftig entwickeltes Tief steuert vom mittleren Atlantik auf Großbritannien zu und verlagert sich am Montag zur Ostsee, wobei sein Frontensystem schon bald zu okkludieren beginnt, seine Kaltfront aber im Verlauf die Alpen noch überquert.

Damit ist im gesamten Deutschland der Pfingstmontag von starker Bewölkung geprägt, wobei sich ein Regengebiet über uns hinweg ostwärts verlagert. Gleichzeitig frischt der Wind gebietsweise, später vor allem im Nordwesten stark auf. Die Temperaturen, die infolge der geringen Einstrahlung am Montag mittags noch etwa 15°C erreichen, gehen allmählich weiter zurück.

Weitere Aussichten für Dienstag, 28.05.96

Windiges Schauerwetter, im Tagesverlauf im Westen freundlicher, an der Küste stürmische Böen aus Nordwest. Temperaturen zwischen 11 und 16 °C





Stereographische Projektion 1 : 30 000 000 60°N

Wettermeldungen von Samstag, dem 25. Mai 1996 06 UTC

Station	Ber.- höhe (m)	Luftdr. red.NN (hPa)	Wetter	Wind km/h	Temperatur (Grad C)					Sonne Vort. Std.	RR 24h mm	Schnee höhe cm	Extremwerte der Lufttemperatur in der Dekade vom 21.05. bis 31.05.				
					Luft	Tau- punkt	Max	Mittel	Nacht				Tmax Datum		Tmin Datum		
					2 m	2 m	Vortag	2 m	5 cm				2 m	Datum	2 m	Datum	
Helgoland	8	1003.9	Nebel	WNW 17	7,7	7,7	12,5	10,6	7,7	8	0,3	5	1952	21.6	25.05.1989	2.6	22.05.1955
List / Sylt	29	1003.1	stark bew.	NW 11	7,8	7,3	12,2	10,4	7,8	8	X	6	1937	26.3	31.05.1978	2.4	22.05.1955
Leck	17	1003.1	stark bew.	WNW 17	9,5	8,9	14,2	11,7	9,3	9	10	10	1974	28.1	27.05.1985	-1.8	22.05.1980
Husum	26	1003.1	bedeckt	W 15	9,9	9,1	15,7	11,9	9,9	9	12	12					
Schleswig	48	1003.3	Regen	W 15	10,1	9,8	15,0	12,0	10,1	10	0,1	12	1947	29.4	31.05.1947	0.3	22.05.1955
Kiel	31	1002.4	stark bew.	W 11	11,3	10,6	16,9	12,5	11,0	11	12	12	1940	30.3	31.05.1947	-1.3	22.05.1955
Arkona	42	1003.5	Regen	SW 33	13,0	11,9	15,2	12,6	11,5	11	0,8	2	1951	23.2	26.05.1989	3.2	23.05.1980
Norderney	16	1004.7	Nebel	W 13	8,0	7,3	15,6	13,2	8,0	8	0,6	5	1947	30.3	27.05.1985	4.1	22.05.1955
Bremerhaven	11	1004.5	bedeckt	WNW 22	12,2	10,8	18,5	14,6	12,2	12	1,8	13	1949	29.7	27.05.1985	2.1	22.05.1980
Cuxhaven	12	1003.9	stark bew.	WSW 15	10,0	9,4	18,1	14,0	10,0	10	1,0	10	1946	29.9	27.05.1985	2.8	22.05.1955
Hamburg/Flugh.	18	1003.8	Regen	W 18	13,3	12,6	19,8	14,9	12,7	12	1,5	10	1891	32.1	21.05.1932	-1.0	23.05.1980
Lübeck	15	1003.6	Regen	SW 22	13,7	13,0	19,3	15,2	12,3	12	1,0	6	1890	34.0	27.05.1892	-0.8	22.05.1955
Baltenhagen	17	1002.9	Regen	SSW 28	13,5	12,4	17,4	14,0	11,0	11	0,5	13	1951	29.4	31.05.1979	0.6	21.05.1956
Schwerin	88	1004.2	Regen	SW 22	13,3	12,4	19,4	14,4	12,3	12	2,0	7	1947	30.8	31.05.1979	0.3	23.05.1980
Warnemünde	10	1003.1	stark bew.	SSW 15	13,3	11,9	17,8	13,9	11,3	11	0,6	14	1951	29.5	31.05.1979	2.2	22.05.1980
Teterow	50	1004.4	stark bew.	SSW 21	13,5	12,5	19,2	13,6	12,6	12	1,9	13	1947	29.3	31.05.1956	-0.9	22.05.1980
Barth	7	1003.2	stark bew.	SSW 13	13,5	12,0	17,4	13,0	12,3	12	0,6	15	1967	31.7	31.05.1979	-0.8	23.05.1980
Greifswald	8	1004.5	stark bew.	SW 13	14,3	11,8	18,6	13,3	13,0	11	1,1	9	1951	29.8	31.05.1979	-0.3	27.05.1957
Uckermünde	7	1005.9	stark bew.	SSW 17	14,7	11,8	18,9	15,5	13,0	12	2,4	2	1951	30.5	31.05.1979	-0.8	23.05.1980
Emden	12	1004.6	stark bew.	W 17	11,4	10,2	17,1	13,6	11,4	11	1,6	4	1947	30.0	31.05.1947	1.0	26.05.1957
Odenburg	12	1004.6	Regen	W 17	12,3	10,7	19,5	14,4	12,3	12	1,9	5					
Bremen/Flugh.	5	1004.5	Regen	WSW 15	12,6	11,5	20,1	15,0	12,6	12	2,2	5	1890	34.4	28.05.1892	-1.6	23.05.1980
Soltau	78	1004.8	Regen	SW 18	12,9	12,1	19,2	15,0	12,8	12	1,1	6	1948	30.8	27.05.1985	-2.2	23.05.1980
Boizenburg	46	1004.7	Regen	SW 18	13,4	12,7	19,7	14,5	12,9	12	1,6	4	1951	30.1	31.05.1956	-1.4	22.05.1980
Lüchow	18	1005.5	Regen	SW 13	13,8	12,6	20,0	14,9	13,1	12	2,3	3	1955	30.2	31.05.1979	-2.4	23.05.1980
Seehausen/Altm.	23	1006.1	bedeckt	SSW 11	14,5	11,7	20,4	15,1	13,2	12	1,7	3					
Marnitz	85	1005.1	Schauer	SSW 13	14,0	11,3	19,3	13,9	12,8	12	X	5	1951	29.6	31.05.1979	-0.9	23.05.1980
Neuruppin	39	1006.1	stark bew.	S 11	14,3	13,0	20,0	14,9	13,0	11	2,9	4	1958	28.9	28.05.1985	-0.6	23.05.1980
Neubrandenburg	80	1005.7	Schauer	SSW 22	13,5	12,4	18,5	13,8	12,6	12	2,5	5					
Angermünde	55	1006.8	leicht bew.	S 11	14,8	13,2	19,8	15,5	13,1	11	3,2	2	1951	30.6	21.05.1953	-0.8	23.05.1980
Lingen	24	1005.5	Regen	W 5	12,6	11,9	20,1	15,2	12,5	12	2,5	8	1951	30.7	27.05.1985	0.1	23.05.1955
Münst.-Osn./Flugh.	53	1006.1	Regen	SW 15	13,2	12,9	20,9	15,6	13,1	13	3,8	4					
Osnabrück	97	1005.6	Regen	SW 13	13,0	12,3	20,2	14,7	13,0	12	3,0	8	1952	30.0	27.05.1985	0.1	22.05.1955
Diepholz	43	1005.5	Regen	W 15	13,1	12,0	20,4	15,4	13,4	12	4,4	3	1952	30.4	27.05.1985	-1.1	22.05.1955
Bad Salzungen	139	1006.3	Regen	SW 13	12,7	11,3	21,3	15,7	12,7	12	3,7	6	1935	33.4	30.05.1944	-0.6	23.05.1955
Hannover/Flugh.	59	1005.2	stark bew.	SW 4	14,2	11,8	20,5	16,1	14,0	13	2,5	3	1936	32.2	30.05.1944	-1.8	23.05.1980
Braunschweig	88	1005.9	stark bew.	SSW 8	13,9	11,3	21,6	16,0	12,8	10	5,1	2	1891	35.4	27.05.1892	0.7	27.05.1957
Gardelegen	48	1005.9	bedeckt	S 5	13,9	12,6	21,7	16,2	11,4	9	3,0	1	1947	30.5	31.05.1947	-3.5	23.05.1980
Magdeburg	85	1006.4	stark bew.	SSW 11	14,2	11,0	21,6	16,6	11,3	9	5,2	0,1	1947	30.7	31.05.1979	-0.8	23.05.1980
Potsdam	100	1006.9	stark bew.	S 11	14,5	12,0	21,3	16,6	12,6	10	4,4	0,4	1893	34.0	24.05.1922	0.7	22.05.1955
Berlin-Temp.	49	1006.8	leicht bew.	S 8	14,9	11,2	20,8	16,5	14,0	11	4,6	0,3	1876	35.5	28.05.1892	0.3	21.05.1911
Lindenpark	104	1007.5	wolkig	SSW 13	14,6	11,6	20,0	15,6	12,4	11	4,1	0,5	1947	32.5	22.05.1950	-0.4	22.05.1955
Manschnow	16	1006.9	stark bew.	SW 9	14,9	12,4	20,6	15,6	12,3	11	3,3	2					
Düsseldorf/Flugh.	41	1007.4	stark bew.	SSW 21	13,0	11,7	22,1	16,7	12,9	10	3,2	3	1970	30.1	31.05.1979	1.4	21.05.1988
Bocholt	24	1005.6	Regen	SSW 15	13,3	12,2	20,7	15,8	13,3	13	4,0	5	1947	30.2	26.05.1988	0.0	21.05.1952
Essen	161	1007.5	Regen	SSW 21	12,3	11,5	21,1	16,2	12,2	11	2,9	4	1935	32.0	30.05.1944	0.3	23.05.1955
Luedenscheid	392	1007.3	Regen	WSW 9	11,0	9,6	19,6	15,4	11,0	10	2,9	0,8					
Kahler Asten	859	-	stark bew.	WSW 30	8,4	6,9	16,6	12,6	8,4	8	3,9	0,1	1955	25.3	31.05.1979	-2.6	22.05.1955
Bad Lippspringe	158	1007.3	Regen	W 15	13,9	9,8	21,5	14,9	11,2	8	3,8	0,4	1951	30.0	31.05.1979	-0.6	21.05.1988
Kassel	233	1007.3	stark bew.	S 15	14,0	12,5	21,5	16,6	12,5	8	5,9	0	1951	30.1	26.05.1953	0.4	21.05.1956
Göttingen	171	1007.5	stark bew.	SW 21	15,6	11,8	21,9	16,8	11,4	10	5,2	0,0	1947	30.4	26.05.1953	-2.7	23.05.1955
Leinefelde	356	1007.7	stark bew.	SW 21	14,1	11,4	20,8	16,2	13,6	9	6,4	0,0	1957	27.5	30.05.1979	-0.3	21.05.1985
Braunlage	610	1006.8	bedeckt	SW 18	12,0	10,3	17,5	12,5	9,1	6	2,8	0,0	1936	27.8	30.05.1944	-1.6	22.05.1955
Brocken	1153	-	in Wolken	WSW 61	7,9	7,9	11,7	9,5	7,6	7	2,4	0,6	1951	21.1	31.05.1979	-5.3	22.05.1955
Artern	166	1008.2	stark bew.	SW 5	15,5	11,8	23,0	17,0	13,3	12	7,9	0	1954	29.2	27.05.1985	-0.7	22.05.1955
Leipzig/Flugh.	141	1008.5	stark bew.	SSW 13	15,9	12,2	20,8	16,1	13,5	10	6,3	0,4	1951	30.9	26.05.1953	0.8	22.05.1955
Wittenberg	106	1007.5	stark bew.	SSW 13	15,2	11,8	21,7	16,3	13,4	11	3,5	6	1951	31.1	21.05.1953	-0.2	22.05.1955
Oschatz	152	1008.7	wolkig	SW 28	16,6	12,7	21,8	16,8	13,3	10	6,8	0,0					
Dresden/Flugh.	230	1009.5	stark bew.	S 18	16,6	10,5	21,0	16,2	14,3	11	5,8	0,2	1917	30.5	26.05.1953	0.9	22.05.1917
Dobersing-Kir.	100	1008.5	wolkig	SW 24	16,9	11,8	21,6	16,4	13,4	11	3,7	0,3	1951	31.4	21.05.1953	-1.9	23.05.1980
Cottbus	70	1008.4	wolkig	SW 13	16,5	11,6	22,0	17,4	14,2	10	4,3	0,9	1951	31.6	31.05.1979	-1.4	23.05.1980
Görlitz	238	1009.4	wolkig	SSW 22	14,5	10,6	20,2	15,6	13,5	10	4,8	0,5	1951	28.8	31.05.1979	-0.3	26.05.1957
Aachen	205	1006.9	wolkig	SSW 18	12,7	10,5	22,7	18,0	12,7	12	5,8	0,0	1891	34.2	28.05.1892	-0.6	23.05.1905
Nuerbg.-Barw.	485	1008.6	Regen	WSW 18	11,8	8,2	19,8	15,5	11,6	11	4,8	0,0					
Köln-Bonn/Flugh.	100	1007.8	stark bew.	SW 17	14,3	9,5	23,4	17,6	13,9	11	5,0	0,0					