

Amtsblatt des Deutschen Wetterdienstes

D 7311 A
ISSN 0936-5818

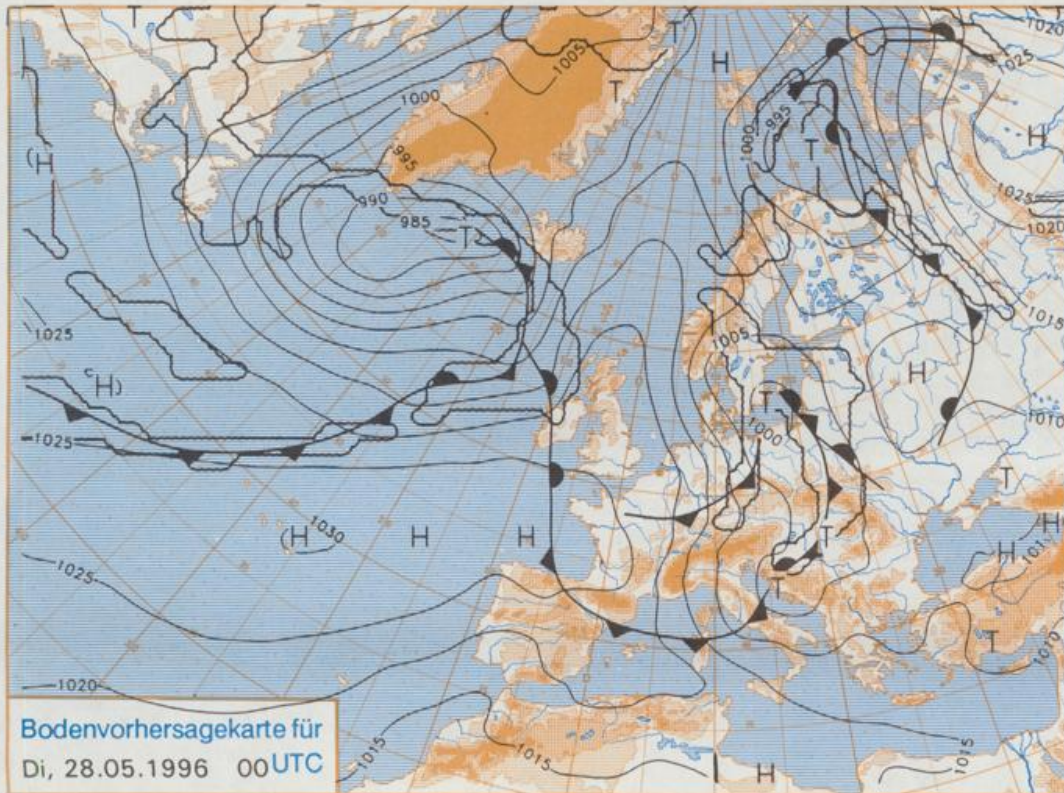
Schutzgebühr monatlich DM 27,50
einschließlich Versandkosten,
Einzelpreis DM 1,25
zuzüglich Versandkosten

Druck und Verlag: Deutscher Wetterdienst
Frankfurter Straße 135, 63067 Offenbach
Postanschrift: 63004 (Postfach), Telefon: (0 69) 80 62-22 83
Telex: 4152871, Telefax: (0 69) 80 62-24 84
Postgirokonto Frankfurt: BLZ 500 100 60, Kto.-Nr. 490 31 -606
Erscheint täglich; nur Postbezug

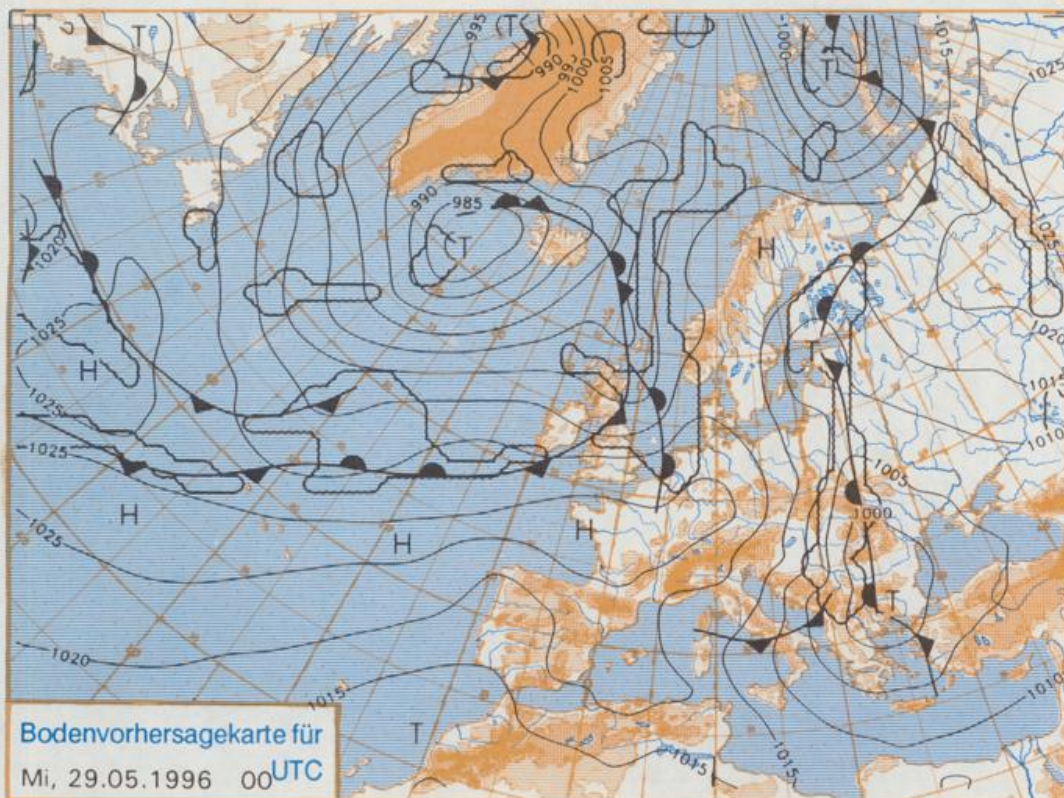
Jahrgang 1996

Sonntag, den 26. Mai

Nummer: 147



Stereographische Projektion 1 : 60 000 000 60°N



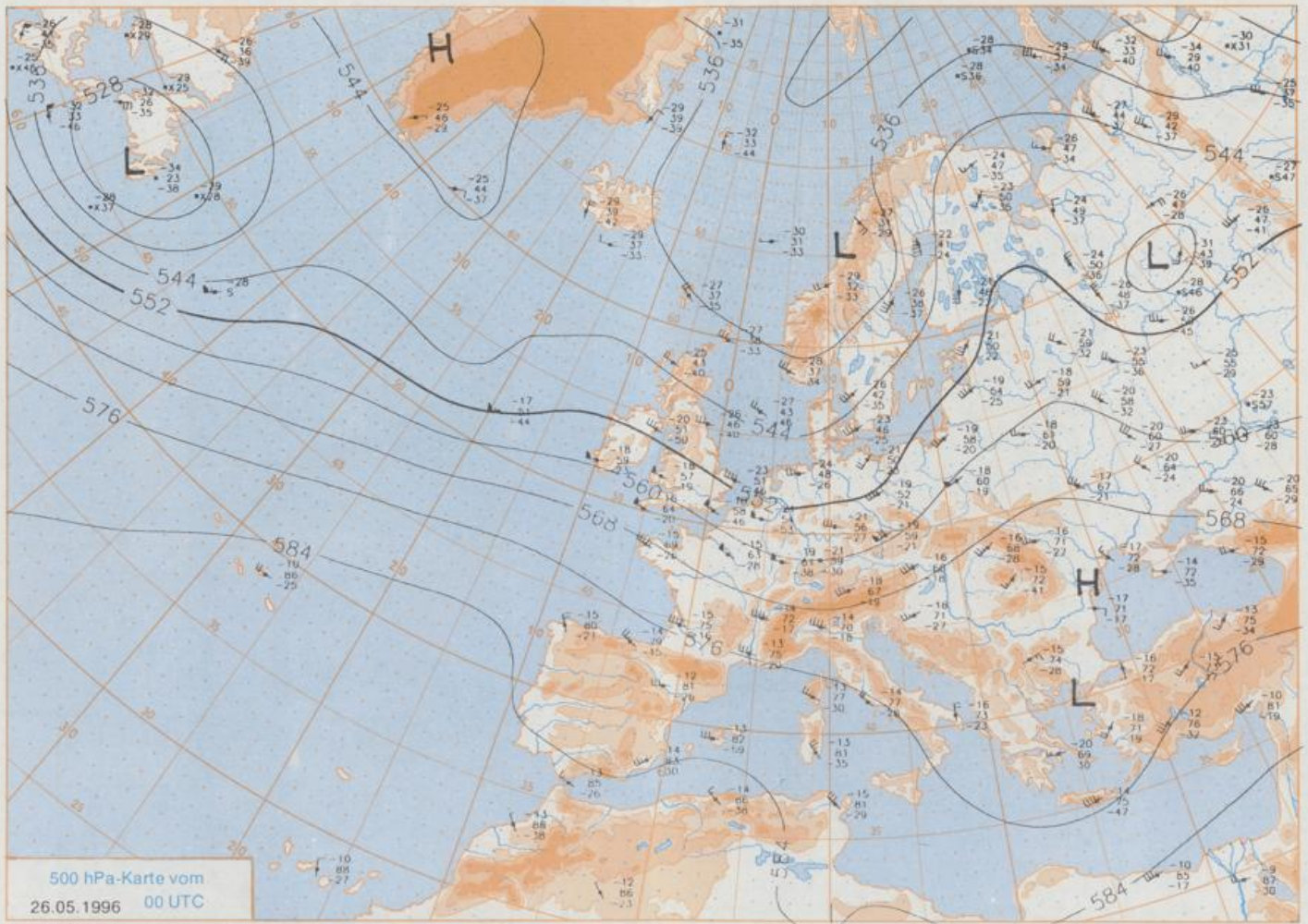
Deutschland-Vorhersage für Dienstag, 28.05.96

Auf der Westseite der Tiefdruckrinne über dem östlichen Mitteleuropa wandert eine Schauerstaffel nach Süden.

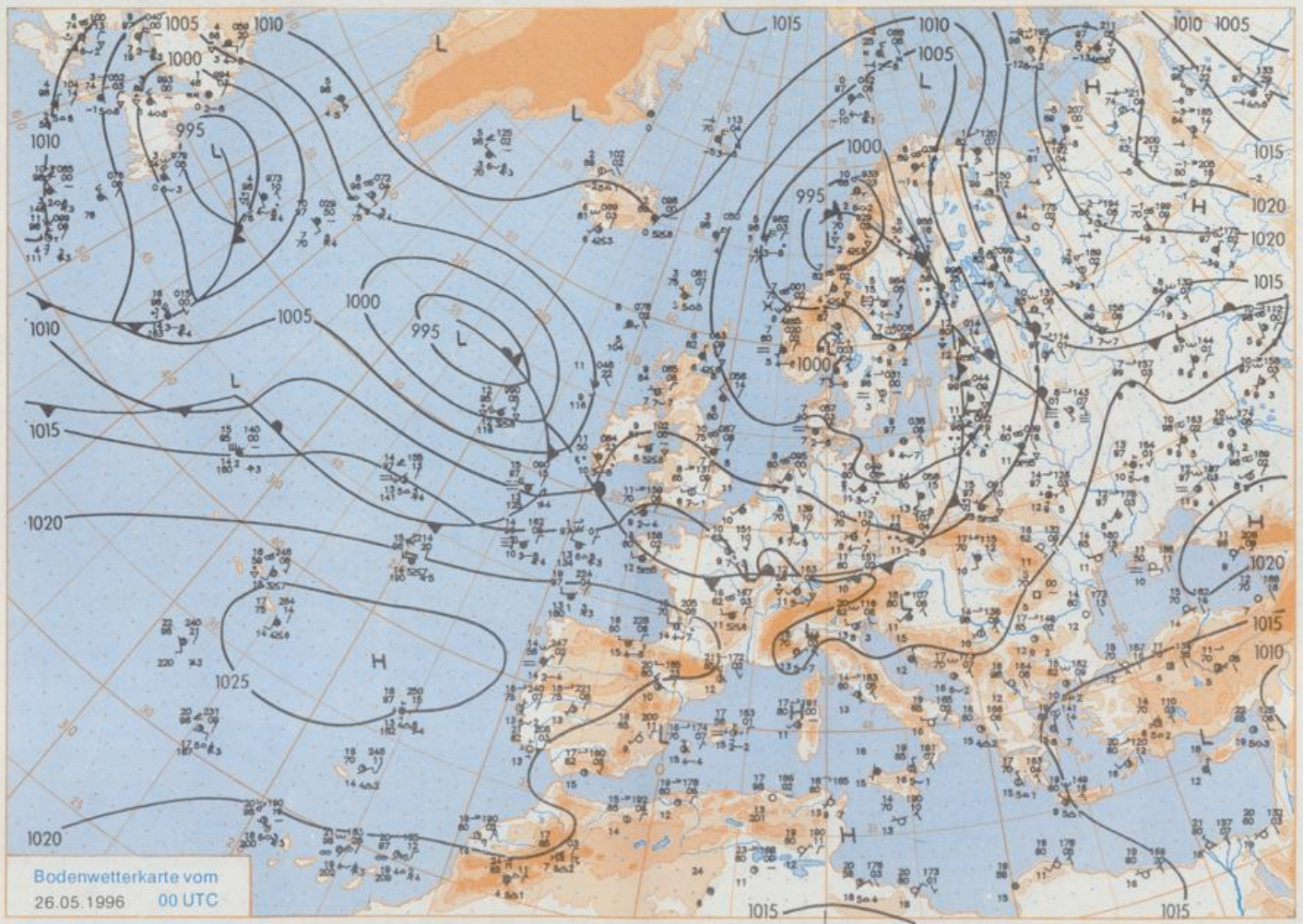
In ihrem Bereich treten verbreitet schauerartige Niederschläge auf, die im Nordstau der Gebirge auch länger andauern. Hinter ihr fließt arktische Polarluft nach Deutschland. Die Bewölkung lockert rasch auf, und es werden kaum noch Schauer erwartet. Die Schneefallgrenze sinkt auf unter 1500 Meter. Gegen Abend zieht in Nordwestdeutschland wieder starke Bewölkung auf. Der Wind weht meist mäßig bis frisch aus nördlichen Richtungen und erreicht in Böen Sturmstärke. Die Tageshöchsttemperaturen liegen meist nur zwischen 12 und 16 Grad.

Weitere Aussichten für Mittwoch, 29.05.96

In der Nacht muß örtlich mit Bodenfrostgerechnet werden. Am Tage ist es zunächst meist freundlich. Die im Nordwesten aufgezugene Bewölkung weitet sich aber rasch auf ganz Deutschland aus, und nachfolgend regnet es zeitweise. Bei Tagestemperaturen von 13 bis 16 Grad bleibt es weiterhin recht kühl.



Stereographische Projektion 1 : 30 000 000 60°N



Stereographische Projektion 1 : 30 000 000 60°N

Wettermeldungen von Sonntag, dem 26. Mai 1996 06 UTC

Station	Bar.-höhe (m)	Luftdr. red.NN (hPa)	Wetter	Wind km/h	Deutschland					Sonne Vort. Std.	RR 24h mm	Schnee höhe cm	Extremwerte der Lufttemperatur in der Dekade vom 21.05. bis 31.05.				
					Luft 2 m	Temperaturen (Grad C)			Nacht 5 cm				Tmax Datum	Tmin Datum			
						Tau-punkt	Max Vortag	Mittel Min									
Helgoland	8	1009.0	wolkig	WSW 22	9.4	7.7	10.2	8.6	7.9	8	1.4		1952	21.6	25.05.1989	2.6	22.05.1955
List / Sylt	29	1007.5	stark bew.	WSW 21	9.2	7.6	11.9	7.8	6.3	7	5.5		1937	26.3	31.05.1978	2.4	22.05.1955
Leck	17	1008.0	stark bew.	WSW 13	10.0	8.6	14.5	9.2	7.2	5	7.7		1974	28.1	27.05.1985	-1.8	22.05.1980
Husum	26	1008.4	wolkig	WSW 17	10.9	8.5	14.9	9.8	7.9	7	6.7						
Schleswig	48	1008.5	wolkig	WSW 11	9.1	7.9	17.4	11.4	7.9	7	5.5	0.0	1947	29.4	31.05.1947	0.3	22.05.1955
Kiel	31	1007.4	stark bew.	W 13	9.5	8.2	17.7	12.7	8.7	9	6.3		1940	30.3	31.05.1947	-1.3	22.05.1955
Arkona	42	1007.0	bedeckt	W 41	8.5	7.1	14.5	11.3	8.5	8	6.5	4	1951	23.2	26.05.1989	3.2	23.05.1980
Norderney	18	1009.7	wolkig	WSW 21	11.2	8.0	12.5	9.6	9.9	9	2.7		1947	30.3	27.05.1985	4.1	22.05.1955
Brämerhaven	11	1009.9	leicht bew.	W 18	10.5	8.6	16.7	12.3	9.7	9	2.1	0.8	1949	29.7	27.05.1985	2.1	22.05.1980
Cuxhaven	12	1009.3	leicht bew.	WSW 18	11.0	8.7	14.1	10.4	8.9	8	2.4	0.2	1946	29.9	27.05.1985	2.8	22.05.1955
Hamburg/Flugh.	16	1009.7	wolkig	W 11	10.0	8.5	16.7	13.0	8.2	7	1.3	7	1891	32.1	21.05.1932	-1.0	23.05.1980
Lübeck	15	1009.5	stark bew.	W 9	10.0	9.1	17.3	13.8	8.3	6	1.8	7	1890	34.0	27.05.1892	-0.8	22.05.1955
Böltzshagen	17	1008.8	stark bew.	WSW 22	9.5	8.3	16.6	13.7	8.9	8	3.4	6	1951	29.4	31.05.1979	0.6	21.05.1956
Schwarm	68	1009.3	wolkig	WSW 15	9.3	8.3	17.6	13.2	8.8	8	1.9	9	1947	30.6	31.05.1979	0.3	23.05.1980
Warnemünde	10	1008.2	stark bew.	W 22	10.0	7.5	14.7	12.9	9.6	9	4.6	4	1951	29.5	31.05.1979	2.2	22.05.1980
Tatarow	50	1008.6	stark bew.	W 13	9.7	8.6	17.5	13.1	9.5	9	1.1	14	1947	29.3	31.05.1956	-0.9	22.05.1980
Barth	7	1007.8	stark bew.	W 26	9.0	6.9	15.4	12.9	8.6	8	4.9	6	1967	31.7	31.05.1979	-0.8	23.05.1980
Greifswald	6	1007.8	Regen	W 21	10.0	8.4	16.6	13.4	9.9	9	1.5	6	1951	29.8	31.05.1979	-0.3	27.05.1957
Uckermünde	7	1008.6	Regen	W 15	9.8	8.3	17.5	14.4	9.1	9	3.1	15	1951	30.5	31.05.1979	-0.8	23.05.1980
Emden	12	1010.0	stark bew.	WSW 26	10.7	9.3	17.0	12.2	9.9	9	2.6	0.0	1947	30.0	31.05.1947	1.0	26.05.1957
Odenburg	12	1010.3	wolkig	W 11	11.3	8.4	16.4	12.0	8.8	7	0.3	4					
Bremen/Flugh.	5	1010.7	leicht bew.	WSW 13	10.5	9.1	14.8	12.0	7.3	6		9	1890	34.4	28.05.1892	-1.6	23.05.1980
Soitze	78	1010.7	Regen	WSW 13	9.1	8.4	15.2	12.1	7.8	7	0.2	14	1948	30.8	27.05.1985	-2.2	23.05.1980
Boizenburg	46	1010.2	wolkig	W 17	9.6	8.8	17.3	13.1	8.2	8	0.6	4	1951	30.1	31.05.1956	-1.4	22.05.1980
Ludnow	18	1010.4	stark bew.	WSW 15	10.2	9.1	16.9	13.0	8.6	8	0.8	16	1955	30.2	31.05.1979	-2.4	23.05.1980
Saahausen/Altm.	23	1010.7	stark bew.	WSW 17	9.4	8.4	17.4	13.9	8.9	9	1.3	9					
Marnitz	85	1009.6	stark bew.	W 11	9.4	8.1	16.8	13.4	8.8	8	X	18	1951	29.6	31.05.1979	-0.9	23.05.1980
Neuruppin	39	1010.1	stark bew.	W 15	9.9	8.7	19.1	14.5	9.4	9	2.5	10	1958	28.9	28.05.1985	-0.6	23.05.1980
Neubrandenburg	80	1009.1	stark bew.	W 24	9.7	8.9	16.3	12.7	8.9	9	1.4	20					
Angermünde	55	1009.3	stark bew.	W 15	9.9	9.3	20.8	15.8	8.6	7	3.7	10	1951	30.6	21.05.1953	-0.8	23.05.1980
Lingen	24	1011.8	wolkig	SW 9	10.1	9.1	15.6	11.5	9.1	8	0.1	14	1951	30.7	27.05.1985	0.1	23.05.1955
Münst.-Osn./Flugh.	53	1012.7	stark bew.	WSW 15	10.6	9.3	14.2	11.7	9.2	8		26					
Osnabrück	97	1012.1	stark bew.	WSW 13	10.3	9.1	13.8	11.8	9.0	8		14	1952	30.0	27.05.1985	0.1	22.05.1955
Diepholz	43	1011.6	wolkig	WSW 13	11.0	9.0	15.9	12.1	9.1	8	0.2	10	1952	30.4	27.05.1985	-1.1	22.05.1955
Bad Salzuflen	139	1012.3	stark bew.	WSW 11	9.7	8.7	14.3	11.2	8.6	8		15	1935	33.4	30.05.1944	-0.6	23.05.1955
Hannover/Flugh.	59	1011.4	stark bew.	WSW 13	10.2	8.1	15.6	12.4	8.4	7	0.5	9	1936	32.2	30.05.1944	-1.8	23.05.1980
Braunschweig	88	1011.6	stark bew.	WSW 13	10.2	8.5	17.1	13.2	9.0	8	1.5	11	1891	35.4	27.05.1892	0.7	27.05.1957
Gardelagen	48	1011.0	leicht bew.	WSW 13	9.9	8.8	19.2	13.7	8.9	8	1.6	5	1947	30.5	31.05.1947	-3.5	23.05.1980
Megdeburg	85	1011.5	wolkig	W 13	10.4	7.5	20.4	13.8	9.3	9	2.4	5	1947	30.7	31.05.1979	-0.8	23.05.1980
Potsdam	100	1011.2	stark bew.	W 18	9.6	9.4	21.2	14.4	8.8	9	3.1	14	1893	34.0	24.05.1922	0.7	22.05.1955
Berlin-Temp.	49	1010.6	stark bew.	W 17	9.9	8.5	20.7	14.8	8.7	8	2.6	8	1876	35.5	28.05.1892	0.3	21.05.1911
Lindenpark	104	1010.6	Regen	W 18	9.5	9.4	20.7	15.2	8.4	8	2.7	4	1947	32.5	22.05.1950	-0.4	22.05.1955
Marschnow	16	1009.3	Regen	W 17	9.8	9.0	21.5	15.5	8.8	9	3.8	7					
Düsseldorf/Flugh.	41	1014.0	stark bew.	SW 11	9.7	7.5	15.0	11.3	8.0	5		12	1970	30.1	31.05.1979	1.4	21.05.1988
Bocholt	24	1012.4	leicht bew.	WSW 17	10.1	7.9	14.2	12.2	9.6	9	0.1	12	1947	30.2	26.05.1988	0.0	21.05.1952
Essen	161	1014.2	leicht bew.	SSW 17	8.7	7.1	14.2	11.0	8.4	7		9	1935	32.0	30.05.1944	0.3	23.05.1955
Luedenscheid	392	1014.0	stark bew.	WSW 13	7.6	6.5	14.1	9.3	6.9	6		11					
Kahler Asten	859	-	in Wolken	WSW 21	5.0	4.8	11.5	7.1	3.8	4	0.2	8	1955	25.3	31.05.1979	-2.6	22.05.1955
Bad Lipspringe	158	1012.8	stark bew.	SW 9	9.7	8.9	16.2	11.9	8.0	6	0.3	26	1951	30.0	31.05.1979	-0.6	21.05.1988
Kassel	233	1013.3	stark bew.	S 9	8.4	7.4	17.2	12.2	7.6	7	0.5	10	1951	30.1	26.05.1953	0.4	21.05.1956
Göttingen	171	1013.2	stark bew.	SW 9	9.7	7.3	18.5	13.8	8.2	7	0.8	4	1947	30.4	26.05.1953	-2.7	23.05.1955
Leinefelde	356	1013.1	stark bew.	SW 8	8.4	6.7	17.1	13.0	6.8	5	1.1	6	1957	27.5	30.05.1979	-0.3	21.05.1965
Braunlage	610	1012.4	Regen	WSW 11	6.4	5.6	15.5	10.9	5.8	5	0.9	18	1936	27.8	30.05.1944	-1.6	22.05.1955
Brocken	1153	-	in Wolken	W 42	2.9	2.9	9.2	6.4	2.2	2	1.1	22	1951	21.1	31.05.1979	-5.3	22.05.1955
Artern	166	1013.4	stark bew.	WSW 9	10.2	7.7	19.8	14.9	9.5	9	1.7	3	1954	29.2	27.05.1985	-0.7	22.05.1955
Leipzig/Flugh.	141	1012.6	wolkig	WSW 13	10.5	8.2	19.9	15.1	9.5	9	1.3	1	1951	30.9	26.05.1953	0.8	22.05.1955
Wittenberg	106	1012.0	wolkig	W 11	10.2	8.4	20.2	14.6	9.4	9	1.1	5	1951	31.1	21.05.1953	-0.2	22.05.1955
Oschatz	152	1013.2	stark bew.	WSW 15	9.6	8.1	19.8	15.2	9.3	9	2.0	2					
Dresden/Flugh.	230	1013.3	Regen	WNW 22	9.0	7.8	20.4	15.4	9.0	9	2.7	5	1917	30.5	26.05.1953	0.9	22.05.1917
Doblerflug-Kir.	100	1012.5	bedeckt	W 15	9.5	8.1	20.8	15.9	9.2	9	2.5	5	1951	31.4	21.05.1953	-1.9	23.05.1980
Cottbus	70	1011.5	Regen	W 13	10.3	9.0	22.0	17.0	9.8	9	3.3	2	1951	31.4	31.05.1979	-1.4	23.05.1980
Görlitz	238	1011.5	stark bew.	W 13	9.4	6.9	21.6	14.0	9.4	10	4.4	8	1951	29.8	31.05.1979	-0.3	26.05.1957
Aachen	205	1014.1	leicht bew.	SW 11	8.4	5.5	15.9	11.5	7.6	5	0.2	6	1891	34.2	28.05.1892	-0.6	23.05.1905
Nürbg.-Barw.	485	1015.0	leicht bew.	WSW 15	6.4	4.8	12.8	9.5	5.2	4	0.2	7					
Köln-Bonn/Flugh.	100	1014.3	leicht bew.	S 9	8.9	7.5	17.2	12.3	6.7	5		4	1958	30.9	31.05.1979	0.0	21.05.1965
Bandorf	129	1015.2	leicht bew.	SSW 11	8.7	8.4	16.4	12.8	7.6	5	0.2	6	1951	32.0	31.05.1979	0.0	21.05.1965
Bad Marienberg	555	1015.1	leicht bew.	WSW 8	6												