

Amtsblatt des Deutschen Wetterdienstes

D 7311 A
ISSN 0936-5818

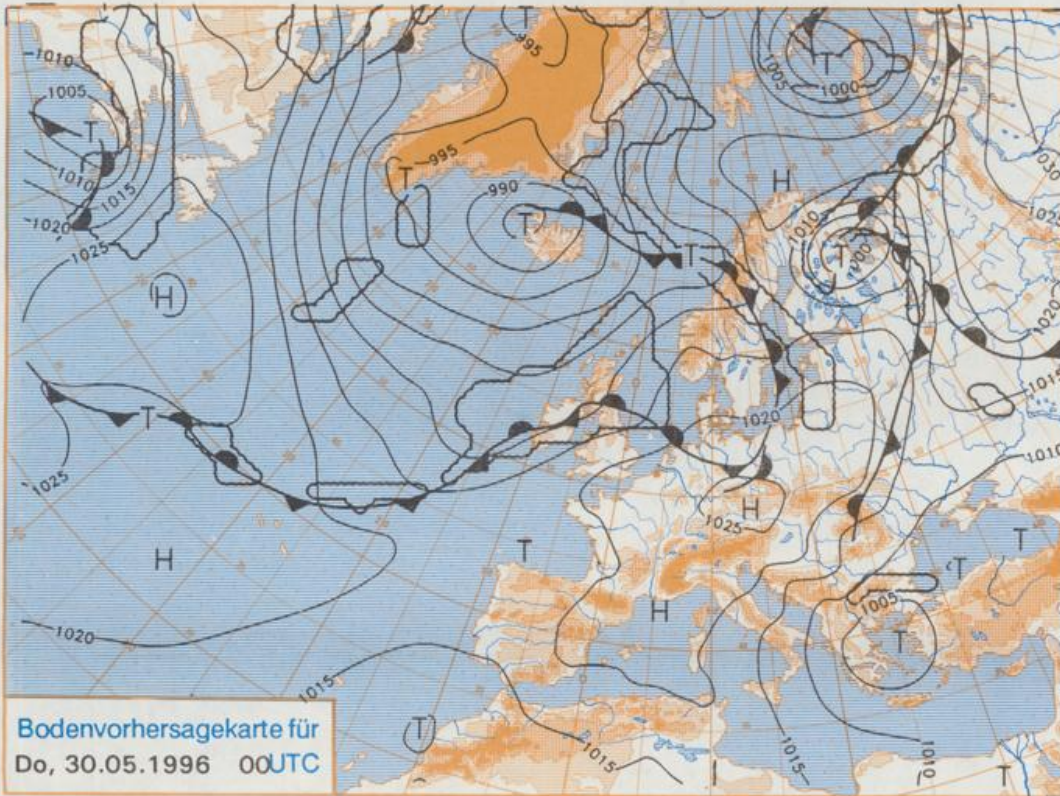
Schutzgebühr monatlich DM 27,50
einschließlich Versandkosten,
Einzelpreis DM 1,25
zuzüglich Versandkosten

Druck und Verlag: Deutscher Wetterdienst
Frankfurter Straße 135, 63067 Offenbach
Postanschrift: 63004 (Postfach), Telefon: (0 69) 80 62-22 83
Telefax: 4152871, Telefax: (0 69) 80 62-24 84
Postgirokonto Frankfurt: BLZ 500 100 60, Kto.-Nr. 490 31 -606
Erscheint täglich; nur Postbezug

Jahrgang 1996

Dienstag, den 28. Mai

Nummer: 149



Deutschland-Vorhersage
für Donnerstag, 30.05.96

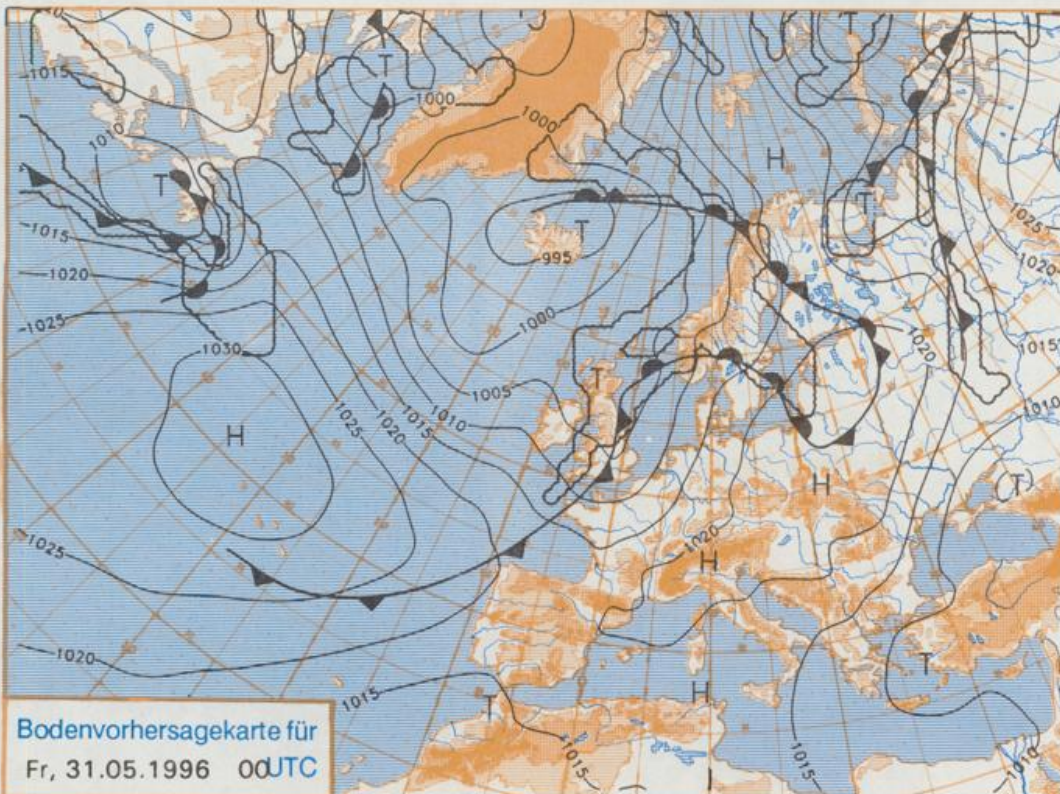
Zwischen dem Hoch über dem Alpenraum sowie dem östlichen Mitteleuropa und tiefem Druck bei Island und über dem Nordmeer beginnt der Zustrom wärmerer Luft nach Deutschland.

Im Norden ist es zum Teil noch wolkelig, im Tagesverlauf heitert es aber auf. Niederschläge sind kaum noch zu erwarten. Die Temperaturen liegen zwischen 17 und 22°C. In der Mitte und im Süden ist es meist heiter, und die Temperaturen steigen rasch auf 23 bis 27°C.

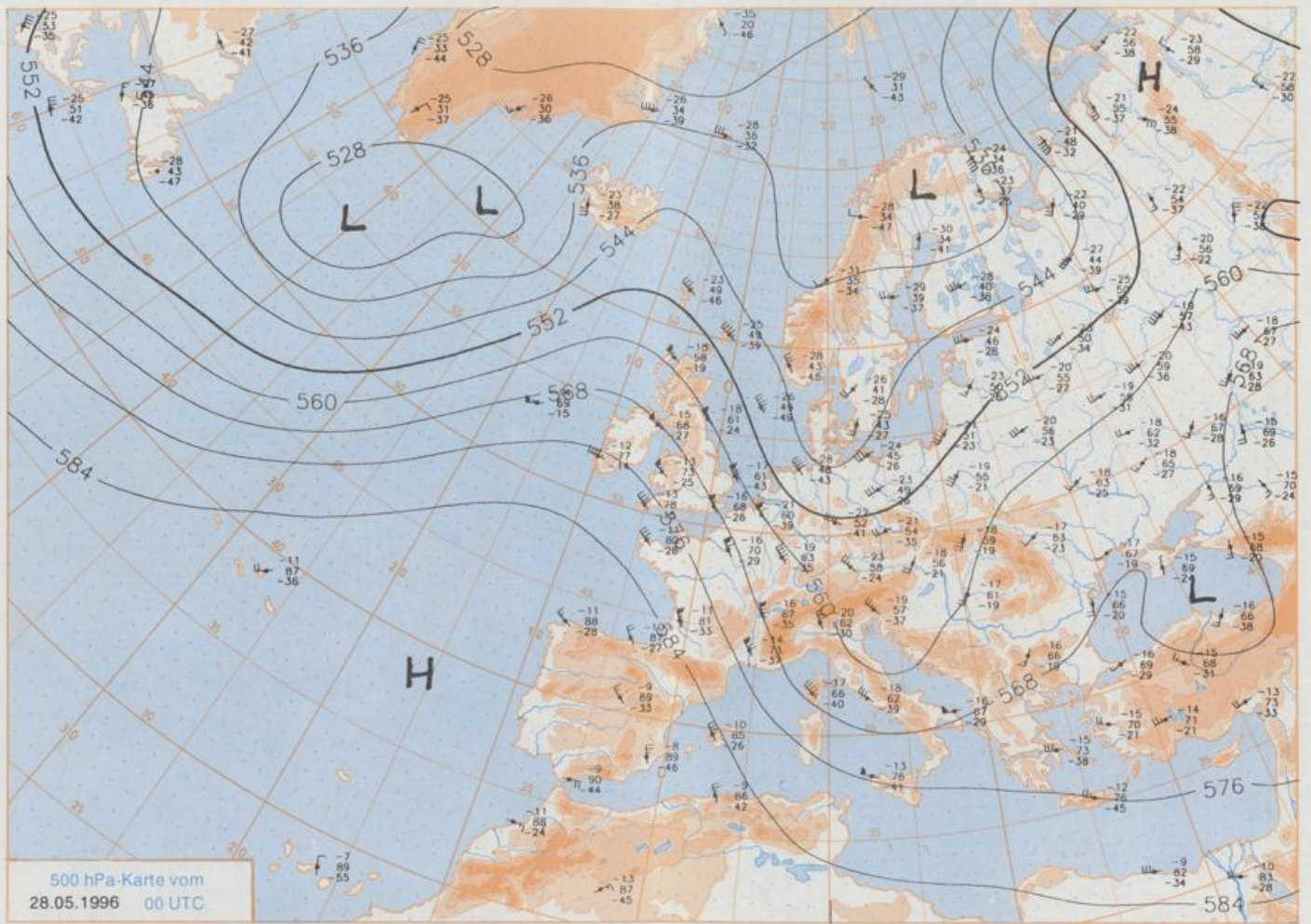
Weitere Aussichten für
Freitag, 31.05.96

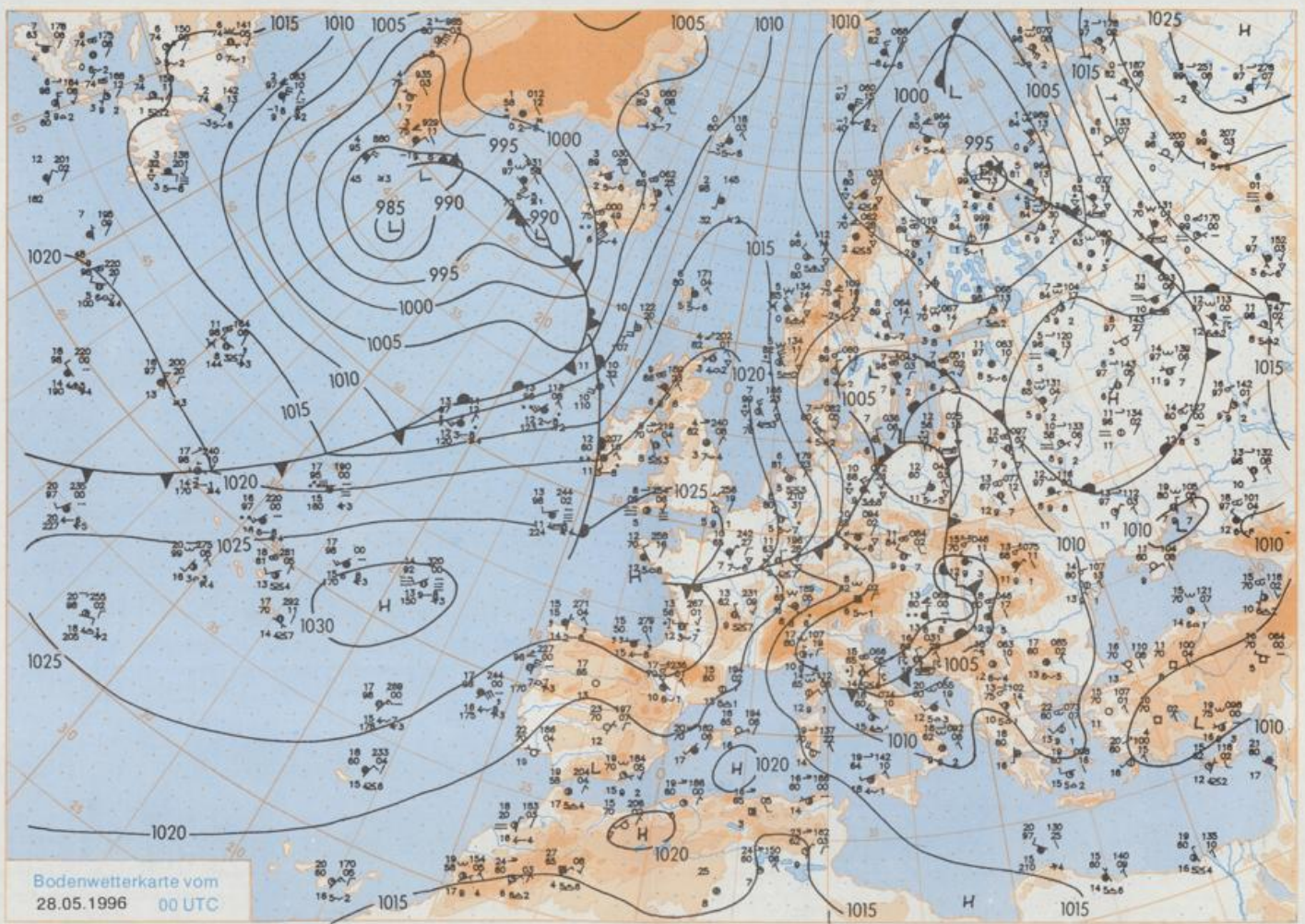
Überwiegend sonnig und Temperaturanstieg auf Werte im Norden um 24°C, im Süden und Osten bis 30°C. Im Tagesverlauf von West nach Ost fortschreitend Gewitter mit nachfolgender Abkühlung.

Stereographische Projektion 1 : 60 000 000 60°N



Bodenvorhersagekarte für
Fr, 31.05.1996 00UTC





Stereographische Projektion 1 : 30 000 000 60°N

Wettermeldungen von Dienstag, dem 28. Mai 1996 06 UTC

Station	Bar.-höhe (m)	Luftdr. red.NN (hPa)	Wetter	Wind km/h	Temperatur (Grad C)					Sonne Vort. Std.	RR 24h mm	Schnee höhe cm	Extremwerte der Lufttemperatur in der Dekade vom 21.05. bis 31.05.					
					Luft	Tages		Nacht					Tmax Datum	Tmin Datum				
						Tau-punkt	Max	Mittel	Min									
Helgoland	8	1017.8	stark bew.	NW	44	7.3	1.7	10.6	8.6	6.9	1.2	6	1952	21.6	25.05.1989	2.6	22.05.1955	
List / Sylt	29	1015.0	stark bew.	NNW	59	7.3	2.2	11.1	8.2	8.8	0.1	0.8	1937	28.3	31.05.1978	2.4	22.05.1955	
Leck	17	1015.0	stark bew.	NW	35	7.5	3.2	11.0	8.5	6.4	0.3	3	1974	28.1	27.05.1985	-1.8	22.05.1980	
Husum	26	1014.9	stark bew.	W	26	7.0	2.0	11.2	8.2	5.6	4	7						
Schleswig	48	1014.7	wolkig	NW	31	6.9	2.8	11.1	7.7	4.6	4	7	1947	29.4	31.05.1947	0.3	22.05.1955	
Kiel	31	1013.3	wolkig	NW	22	6.8	3.0	12.1	8.7	4.9	4	6	1940	30.3	31.05.1947	-1.3	22.05.1955	
Arkona	42	1009.6	leicht bew.	WNW	24	7.9	5.2	11.1	8.7	6.7	6	8	1951	23.2	26.05.1989	3.2	23.05.1980	
Norderney	16	1020.0	wolkig	NNW	44	8.0	3.6	12.1	9.3	7.6	6	1.8	0.8	1947	30.3	27.05.1985	4.1	22.05.1955
Brerhaven	11	1017.9	wolkig	NNW	54	8.7	2.2	14.6	10.9	7.6	7	0.3	4	1949	29.7	27.05.1985	2.1	22.05.1980
Cuxhaven	12	1017.7	stark bew.	NW	50	8.0	1.5	13.5	10.6	7.8	7	0.8	5	1946	29.9	27.05.1985	2.8	22.05.1955
Hamburg/Flugh.	18	1015.8	stark bew.	NW	26	7.4	3.0	16.3	9.9	6.3	5	1.4	6	1891	32.1	21.05.1932	-1.0	23.05.1980
Lübeck	15	1014.3	stark bew.	WNW	21	6.9	3.2	15.1	10.1	4.8	3	0.3	9	1890	34.0	27.05.1892	-0.8	22.05.1955
Boltenhagen	17	1012.9	stark bew.	WNW	41	7.0	3.9	14.7	9.7	6.4	6	0.1	8	1951	29.4	31.05.1979	0.6	21.05.1956
Schwerin	68	1013.2	bedeckt	WNW	28	6.5	3.4	16.0	10.4	5.1	4	0.9	9	1947	30.6	31.05.1979	0.3	23.05.1980
Warnemünde	10	1010.8	stark bew.	NW	44	8.9	5.4	13.9	10.6	7.9	7	0.3	11	1951	29.5	31.05.1979	2.2	22.05.1980
Teterow	50	1011.1	bedeckt	WNW	18	7.0	6.1	16.8	11.8	5.9	5	1.2	6	1947	29.3	31.05.1956	-0.9	22.05.1980
Barth	7	1009.9	stark bew.	WNW	22	9.0	5.1	15.4	11.3	6.5	5	0.5	6	1967	31.7	31.05.1979	-0.8	23.05.1980
Greifswald	6	1010.0	Schauer	W	18	8.2	5.9	16.2	11.9	6.2	5	0.6	8	1951	29.8	31.05.1979	-0.3	27.05.1957
Ueckermünde	7	1010.5	wolkig	W	21	7.9	5.4	16.4	13.4	6.6	6	2.3	9	1951	30.5	31.05.1979	-0.8	23.05.1980
Emden	12	1020.6	stark bew.	NNW	31	7.3	1.4	14.0	9.5	6.7	5	0.1	3	1947	30.0	31.05.1947	1.0	26.05.1957
Oldenburg	12	1019.4	wolkig	NW	26	7.9	2.2	15.3	10.1	5.2	3	0.8	6					
Bramen/Flugh.	5	1018.5	wolkig	WNW	30	7.0	3.3	16.2	10.9	5.5	5	1.1	1	1890	34.4	28.05.1892	-1.6	23.05.1980
Soltau	78	1017.1	wolkig	WNW	15	6.9	4.5	16.0	10.2	4.8	4	1.9	14	1948	30.8	27.05.1985	-2.2	23.05.1980
Boizenburg	46	1015.2	leicht bew.	WNW	30	6.7	2.7	16.5	10.2	5.4	5	2.0	7	1951	30.1	31.05.1956	-1.4	22.05.1980
Lüchow	18	1015.0	wolkig	WNW	15	7.3	5.2	20.8	12.0	4.7	5	3.3	13	1955	30.2	31.05.1979	-2.4	23.05.1980
Seehausen/Altm.	23	1014.6	stark bew.	W	30	7.1	4.4	18.1	13.0	5.4	5	4.4	8					
Marnitz	85	1013.1	bedeckt	WNW	28	6.4	3.6	16.8	11.7	4.9	4	X	19	1951	29.6	31.05.1979	-0.9	23.05.1980
Neuruppin	39	1013.0	stark bew.	WNW	21	6.9	4.3	17.1	13.3	6.0	5	2.4	9	1958	28.9	28.05.1985	-0.6	23.05.1980
Neubrandenburg	80	1011.5	Schauer	W	24	6.5	5.8	15.7	12.1	5.7	5	2.6	5					
Angermünde	55	1011.5	stark bew.	W	30	6.8	5.1	16.7	13.0	6.2	5	4.6	9	1951	30.6	21.05.1953	-0.8	23.05.1980
Lingen	24	1021.4	wolkig	WNW	11	7.6	4.7	15.6	10.6	5.8	4	0.3	2	1951	30.7	27.05.1985	0.1	23.05.1955
Münst.-Osn./Flugh.	53	1021.8	wolkig	WNW	21	7.4	5.1	16.4	10.3	5.5	4	0.5	5					
Osnabrück	97	1021.1	leicht bew.	WNW	17	6.5	5.0	15.4	10.0	5.4	4	0.7	7	1952	30.0	27.05.1985	0.1	22.05.1955
Diepholz	43	1020.2	wolkig	W	17	7.2	3.8	15.6	11.0	5.5	4	0.5	1	1952	30.4	27.05.1985	-1.1	22.05.1955
Bad Salzungen	139	1020.4	stark bew.	WNW	15	6.3	4.7	14.5	9.7	4.9	4	0.4	6	1935	33.4	30.05.1944	-0.6	23.05.1955
Hannover/Flugh.	59	1018.0	wolkig	W	28	6.8	4.0	15.9	10.1	5.0	4	0.6	7	1936	32.2	30.05.1944	-1.8	23.05.1980
Braunschweig	88	1017.7	wolkig	WNW	28	7.3	3.9	16.4	11.8	5.5	4	2.8	4	1891	35.4	27.05.1892	0.7	27.05.1957
Gardelegen	48	1015.8	wolkig	W	30	7.0	4.4	17.8	13.5	5.8	5	2.6	4	1947	30.5	31.05.1947	-3.5	23.05.1980
Magdeburg	85	1016.3	wolkig	WNW	24	7.1	3.6	18.1	13.4	5.5	5	3.6	1	1947	30.7	31.05.1979	-0.8	23.05.1980
Potsdam	100	1013.8	bedeckt	W	39	6.8	5.1	16.9	12.2	5.8	5	3.3	10	1893	34.0	24.05.1922	0.7	22.05.1955
Berlin-Temp.	49	1013.1	stark bew.	WNW	28	7.0	4.3	17.6	13.8	6.2	5	3.2	10	1876	35.5	28.05.1892	0.3	21.05.1911
Lindenberg	104	1012.7	stark bew.	WNW	26	6.8	4.5	18.5	13.2	6.0	5	3.1	1	1947	32.5	22.05.1950	-0.4	22.05.1955
Manschnow	16	1011.4	leicht bew.	WNW	22	7.4	5.3	17.8	12.8	6.7	6	1.5	7					
Düsseldorf/Flugh.	41	1023.1	stark bew.	WNW	18	7.3	5.4	15.7	10.5	6.1	5	0.2	3	1970	30.1	31.05.1979	1.4	21.05.1988
Bocholt	24	1022.9	wolkig	WNW	13	7.9	5.4	14.9	11.0	6.1	5	4	4	1947	30.2	26.05.1988	0.0	21.05.1955
Essen	161	1023.5	wolkig	WNW	15	6.9	5.0	14.8	10.0	6.0	5	0.2	4	1935	32.0	30.05.1944	0.3	23.05.1955
Luedenscheid	392	1022.4	stark bew.	WNW	11	4.7	3.1	13.0	8.2	4.6	4	0.4	10					
Kahler Asten	859	-	stark bew.	NW	44	0.9	0.6	8.8	5.4	0.6	1	16	1955	25.3	31.05.1979	-0.6	22.05.1955	
Bad Lippspringe	158	1020.9	wolkig	WNW	18	6.1	4.8	14.5	10.0	5.5	4	0.2	10	1951	30.0	31.05.1979	-2.6	21.05.1988
Kassel	233	1019.8	stark bew.	NW	9	6.2	2.9	15.9	11.0	5.3	4	4.0	7	1951	30.1	26.05.1953	0.4	21.05.1956
Göttingen	171	1019.8	stark bew.	WNW	18	6.3	3.8	15.7	11.7	4.8	4	1.3	6	1947	30.4	26.05.1953	-2.7	23.05.1955
Leinefelde	356	1018.9	stark bew.	W	18	4.9	3.0	14.7	12.2	3.7	2	3.5	7	1957	27.5	30.05.1979	-0.3	21.05.1965
Braunlage	610	1017.3	wolkig	NW	24	2.6	0.0	11.1	8.9	2.0	2	1.0	12	1936	27.8	30.05.1944	-1.6	22.05.1955
Brocken	1153	-	in Wolken	NW	50	-1.7	-1.7	6.3	5.1	-2.1	-2	0.9	12	1951	21.1	31.05.1979	-5.3	22.05.1955
Artern	166	1018.1	wolkig	WNW	22	7.2	3.0	16.7	13.2	5.9	4	2.0	7	1954	29.2	27.05.1985	-0.7	22.05.1955
Leipzig/Flugh.	141	1017.2	wolkig	WNW	31	6.7	4.0	17.2	13.5	5.8	5	2.4	2	1951	30.9	26.05.1953	0.8	22.05.1955
Wittenberg	106	1015.3	stark bew.	WNW	24	7.1	3.6	18.2	14.1	6.4	5	3.8	2	1951	31.1	21.05.1953	-0.2	22.05.1955
Oschatz	152	1016.2	stark bew.	WNW	26	6.6	4.4	18.4	13.8	5.8	5	3.9	3					
Dresden/Flugh.	230	1015.6	stark bew.	WNW	21	6.1	3.8	17.7	12.9	5.5	5	2.9	9	1917	30.5	26.05.1953	0.9	22.05.1917
Doblarug-Kir.	100	1015.3	stark bew.	WNW	30	7.1	3.6	18.0	13.7	6.4	5	3.5	6	1951	31.4	21.05.1953	-1.9	23.05.1980
Cottbus	70	1013.6	wolkig	WNW	22	7.5	4.6	19.3	15.2	6.9	6	4.8	10	1951	31.6	31.05.1979	-1.4	23.05.1980
Görlitz	238	1013.3	stark bew.	WNW	28	5.6	3.8	18.7	13.3	5.6	6	3.6	3	1951	28.8	31.05.1979	-0.3	26.05.1957
Aachen	205	1024.2	wolkig	W	9	5.9	4.1	14.6	10.4	4.9	4	0.3	3	1891	34.2	28.05.1892	-0.6	23.05.1905
Nuerbg.-Barw.	485	1023.7	stark bew.	NNW	21	4.0	2.3	13.6	8.7	3.4	3	0.4	3					
Köln-Bonn/Flugh.	100	1023.0	stark bew.	WNW	15	7.1	5.0	16.1	11.1	6.4	6	0.2	3	1958	30.9	31.05.1979	0.0	2