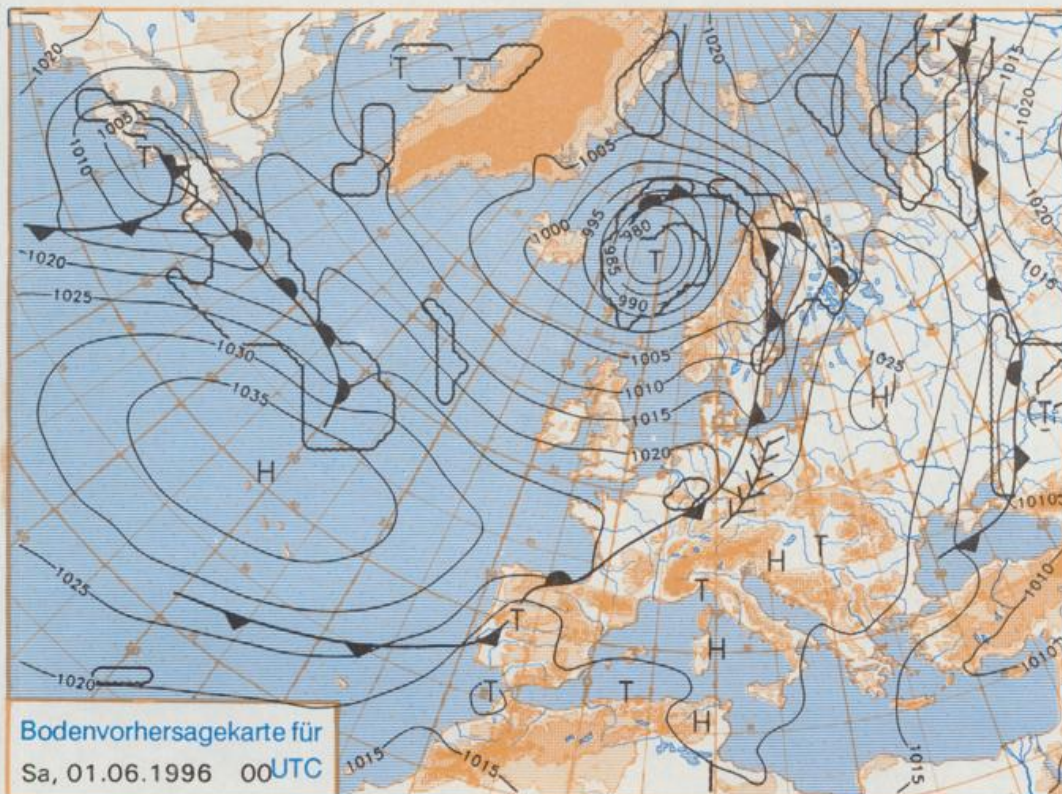


Stereographische Projektion 1 : 60 000 000 60°N



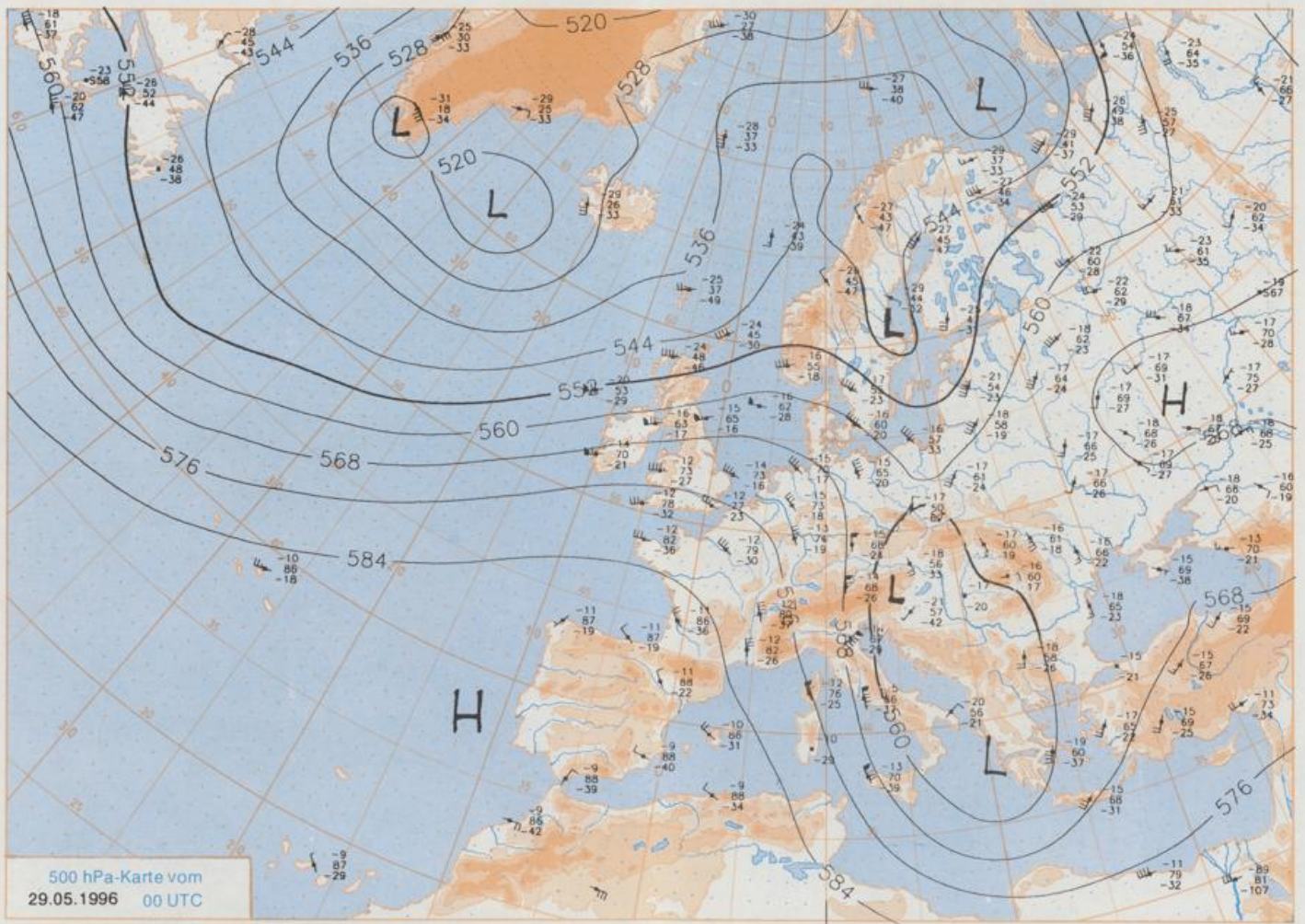
Deutschland-Vorhersage für Freitag, 31.05.96

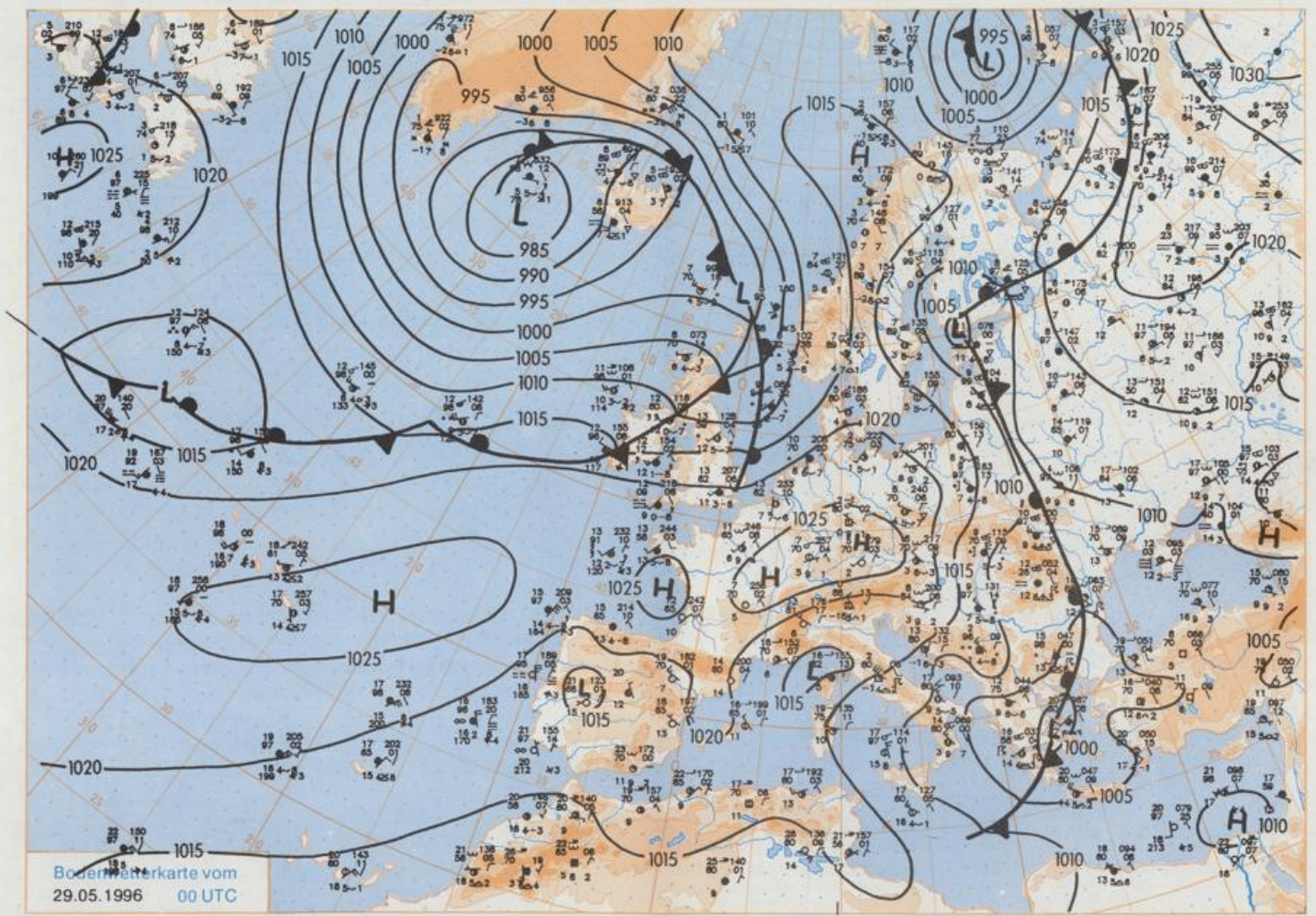
Der hohe Druck über Mitteleuropa wandert ostwärts, so daß eine Kaltfront, die Westfrankreich erreicht hat, mit einer vorgelagerten Konvergenzlinie im Tagesverlauf mit Gewittern von Westen her auf Deutschland übergreifen kann.

Daher ist es anfangs noch meist heiter oder gar wolkenlos. Im Tagesverlauf kommt von Westen her teils stärkere Bewölkung auf und Gewitter greifen ostwärts aus, wobei der Süden und Südosten Deutschlands zunächst noch nicht erfaßt werden. Nach einer vielerorts klaren und verhältnismäßig frischen Nacht liegen die Tageshöchsttemperaturen bei zunehmender Schwüle im Norden zwischen 22 und 25°C, sonst um 26°C, örtlich können auch 29°C erreicht werden.

Weitere Aussichten für Samstag, 01.06.96

Im Norden und Westen bei wechselnder Bewölkung Schauer. Tageshöchsttemperaturen 18 bis 20°C. In den anderen Gebieten schwülwarm mit Gewittern.





Stereographische Projektion 1 : 30 000 000 60°N

Wettermeldungen von Mittwoch, dem 29. Mai 1996 06 UTC

Station	Bar.-höhe (m)	Luftdr. red.NN (hPa)	Wetter	Wind	Temperatur (Grad C)					Sonne	RR 24h mm	Schnee höhe cm	Extremwerte der Lufttemperatur der Dekade vom 21.05. bis 31.05.					
					Taufpunkt	Max	Mittel	Min	Nacht 2 m				Voritag	Vort.	Std.	seit	Tmax Datum	Tmin Datum
Helgoland	8	1016.5	stark bew.	S	41	10.2	6.7	9.7	8.1	7.6	7	5.5	0.0	1952	21.6	25.05.1989	2.6	22.05.1955
List / Sylt	29	1015.4	Regen	SSW	41	10.3	6.8	10.2	7.6	6.8	6	X	0.1	1937	26.3	31.05.1978	2.4	22.05.1955
Leck	17	1017.0	Sprühregen	S	26	9.2	7.0	10.6	7.4	5.7	4	5.1	0.1	1974	28.1	27.05.1985	-1.8	22.05.1980
Husum	26	1017.8	stark bew.	S	31	9.2	5.5	10.0	7.2	5.6	5	6.7	0.0					
Schleswig	48	1018.5	stark bew.	SSW	15	8.7	5.3	12.1	7.4	5.3	5	6.8	0.0	1947	29.4	31.05.1947	0.3	22.05.1955
Kiel	31	1018.9	bedeckt	S	9	8.8	5.2	11.8	7.5	5.3	4	11.2	0.0	1940	30.3	31.05.1947	-1.3	22.05.1995
Arkona	42	1021.5	stark bew.	WSW	24	8.0	4.8	12.0	9.4	6.0	5	8.1		1951	23.2	26.05.1989	3.2	23.05.1980
Norderney	16	1017.2	wolkig	S	22	11.7	7.2	11.0	9.8	9.2	9	5.0	0.0	1947	30.3	27.05.1985	4.1	22.05.1955
Bremerhaven	11	1019.3	stark bew.	SSW	22	10.6	5.6	10.3	8.8	8.2	7	5.4		1949	29.7	27.05.1985	2.1	22.05.1980
Cuxhaven	12	1018.9	stark bew.	SSW	21	10.7	5.6	9.5	8.0	7.6	6	4.3		1946	29.9	27.05.1985	2.8	22.05.1955
Hamburg/Flugh.	16	1020.8	stark bew.	S	13	9.2	6.0	10.8	7.9	4.5	2	2.8		1891	32.1	21.05.1932	-1.0	23.05.1980
Lübeck	15	1021.2	stark bew.	SSW	9	7.8	6.0	13.3	8.5	2.9	-0	8.1		1890	34.0	27.05.1892	-0.8	22.05.1995
Boitenhagen	17	1020.9	stark bew.	SSW	18	6.9	5.2	12.6	8.0	3.4	2	5.4	0.0	1951	29.4	31.05.1979	0.6	21.05.1956
Schwerin	68	1021.7	bedeckt	SSW	17	6.8	4.9	12.0	7.6	3.6	1	1.7	0.0	1947	30.6	31.05.1979	0.3	23.05.1980
Warnemünde	10	1021.4	bedeckt	S	11	7.2	4.1	11.6	9.2	5.6	5	5.1	0.0	1951	29.5	31.05.1979	2.2	22.05.1980
Teterow	50	1022.2	wolkig	SSW	11	6.9	4.9	12.5	8.0	3.5	2	1.9	0.1	1947	29.3	31.05.1956	-0.9	22.05.1980
Barth	7	1021.5	stark bew.	SW	9	7.3	4.7	12.4	9.6	5.1	5	7.2	0.0	1967	31.7	31.05.1979	-0.8	23.05.1980
Greifswald	6	1022.1	stark bew.	WSW	13	7.5	4.1	12.9	9.5	4.9	3	4.0	0.0	1951	29.8	31.05.1979	-0.3	27.05.1957
Ueckermünde	7	1023.1	leicht bew.	WSW	17	7.0	3.2	13.0	9.2	4.9	3	2.6	0.1	1951	30.5	31.05.1979	-0.8	23.05.1980
Emden	12	1018.2	stark bew.	SSW	33	11.8	6.8	11.9	10.5	10.0	9	3.6	0.0	1947	30.0	31.05.1947	1.0	26.05.1957
Oldenburg	12	1019.6	stark bew.	SSW	17	12.2	4.6	12.6	9.2	8.4	6	6.7	0.0					
Bremen/Flugh.	5	1020.8	stark bew.	SSW	15	10.6	5.6	12.2	9.1	7.0	5	4.2	0.0	1890	34.4	28.05.1892	-1.6	23.05.1980
Soltau	78	1022.0	bedeckt	SSW	9	8.7	5.6	11.4	7.8	4.4	3	4.9	0.0	1948	30.8	27.05.1985	-2.2	23.05.1980
Boizenburg	46	1022.1	bedeckt	S	11	7.3	5.3	11.5	7.6	3.8	2	5.6		1951	30.1	31.05.1956	-1.4	22.05.1980
Lüchow	18	1022.7	stark bew.	SSW	9	7.4	6.0	X	7.9	2.6	1	6.2		1955	30.2	31.05.1979	-2.4	23.05.1980
Seehausen/Altm.	23	1023.1	stark bew.	S	8	8.2	3.8	11.8	7.6	1.9	1	2.3	0.0					
Marnitz	85	1022.8	wolkig	SSW	11	7.7	4.2	12.2	7.2	3.1	-1	X	0.2	1951	29.6	31.05.1979	-0.9	23.05.1980
Neuruppin	39	1023.2	leicht bew.	SW	9	6.5	4.3	11.9	8.1	2.6	0	1.0	0.0	1958	28.9	28.05.1985	-0.6	23.05.1980
Neubrandenburg	80	1023.0	leicht bew.	SW	18	6.3	4.9	11.4	7.7	3.8	2	0.8	0.7					
Angermünde	55	1023.2	leicht bew.	SW	15	6.8	3.4	11.2	8.4	3.9	1	0.7	0.0	1951	30.6	21.05.1953	-0.8	23.05.1980
Lingen	24	1020.4	bedeckt	S	17	11.9	6.0	14.1	11.0	9.2	7	5.2	0.0	1951	30.7	27.05.1985	0.1	23.05.1955
Münst.-Osn./Flugh.	53	1022.1	bedeckt	S	11	10.7	6.3	14.0	10.4	7.7	5	4.7	0.0					
Osnabrück	97	1021.9	bedeckt	SSW	15	10.7	5.8	14.4	10.3	7.1	5	5.4	0.0	1952	30.0	27.05.1985	0.1	22.05.1955
Diepholz	43	1021.1	stark bew.	SSW	11	10.3	6.2	13.2	10.1	6.3	3	9.3		1952	30.4	27.05.1985	-1.1	22.05.1955
Bad Salzungen	139	1022.1	bedeckt	S	9	9.6	5.6	13.8	9.5	6.9	5	4.6	0.1	1935	33.4	30.05.1944	-0.6	23.05.1955
Hannover/Flugh.	59	1021.7	stark bew.	S	13	10.3	5.3	12.7	8.5	5.8	3	5.8	0.0	1936	32.2	30.05.1944	-1.8	23.05.1980
Braunschweig	88	1022.7	wolkig	SW	8	9.6	6.0	12.6	8.5	5.2	2	10.5	0.0	1891	35.4	27.05.1892	0.7	27.05.1957
Gardelegen	48	1023.0	wolkig	SSW	9	7.7	5.6	12.8	8.2	1.3	0	7.1		1947	30.5	31.05.1947	-3.5	23.05.1980
Magdeburg	85	1023.4	leicht bew.	SSW	11	8.4	4.6	13.2	7.6	2.5	-0	7.6		1947	30.7	31.05.1947	-0.8	23.05.1980
Potsdam	100	1024.1	leicht bew.	S	8	5.3	4.0	11.0	8.1	2.3	-0	1.2	0.2	1893	34.0	24.05.1922	0.7	22.05.1955
Berlin-Temp.	49	1024.0	leicht bew.	SW	11	7.1	2.8	11.7	8.5	3.9	0	1.5	0.1	1876	35.5	28.05.1892	0.3	21.05.1911
Lindenberg	104	1024.5	leicht bew.	W	11	6.3	4.3	10.3	8.0	1.8	-0	0.4	1	1947	32.5	22.05.1950	-0.4	22.05.1955
Manschnow	16	1023.7	leicht bew.	WSW	13	6.9	4.4	10.8	8.6	2.2	0	1.3	0.3					
Düsseldorf/Flugh.	41	1022.4	stark bew.	S	17	11.4	6.4	15.3	11.0	9.2	7	5.3	0.0	1970	30.1	31.05.1979	1.4	21.05.1988
Bocholt	24	1021.3	bedeckt	S	17	11.7	7.4	14.9	11.4	9.9	8	6.9	0.1	1947	30.2	26.05.1988	0.0	21.05.1952
Essen	161	1022.9	stark bew.	S	18	10.6	5.8	14.4	10.6	9.1	6	4.5	0.0	1935	32.0	30.05.1944	0.3	23.05.1955
Luedenscheid	392	1023.4	-	SW	8	8.6	3.8	11.9	8.2	6.8	5	3.9	0.0					
Kahler Asten	859	-	stark bew.	SW	24	5.4	2.2	9.1	4.5	3.7	2	5.5	0.0	1955	25.3	31.05.1979	-2.6	22.05.1955
Bad Lipspringe	158	1022.7	stark bew.	S	9	10.3	5.6	13.1	9.5	6.0	3	4.3	0.1	1951	30.0	31.05.1979	-0.6	21.05.1988
Kessel	233	1023.9	wolkig	S	11	8.2	4.9	13.3	9.0	5.7	3	9.1	0.0	1951	30.1	26.05.1953	0.4	21.05.1956
Göttingen	171	1024.2	wolkig	S	9	8.9	5.4	12.9	8.5	4.4	3	5.7	0.1	1947	30.4	28.05.1953	-2.7	23.05.1955
Leinfelde	356	1024.1	leicht bew.	SW	8	8.1	3.7	11.4	7.6	4.3	1	5.9	0.0	1957	27.5	30.05.1979	-0.3	21.05.1965
Braunlage	610	1023.4	leicht bew.	SW	15	7.0	3.1	8.8	5.1	2.0	-2	7.5		1936	27.8	30.05.1944	-1.6	22.05.1955
Brocken	1153	-	wolkig	SW	31	2.5	0.5	2.7	0.4	0.5	-1	5.6		1951	21.1	31.05.1979	-5.3	22.05.1955
Artern	166	1025.1	wolkig	SW	2	6.4	4.1	13.9	9.3	2.7	1	8.4		1954	29.2	27.05.1985	-0.7	22.05.1955
Leipzig/Flugh.	141	1024.9	leicht bew.	SSW	11	6.7	4.8	12.0	8.7	3.4	1	5.7		1951	30.9	26.05.1953	0.8	22.05.1955
Wittenberg	106	1024.3	leicht bew.	SW	5	6.8	4.3	12.1	8.5	1.4	-0	1.8		1951	31.1	21.05.1953	-0.2	22.05.1955
Oschatz	152	1025.1	leicht bew.	SW	11	7.2	5.0	11.7	7.5	2.8	0	3.2						
Dresden/Flugh.	230	1025.6	leicht bew.	S	11	5.5	3.3	10.1	7.4	3.1	-0	0.5	0.1	1917	30.5	26.05.1953	0.9	22.05.1917
Doblerlug-Kir.	100	1025.3	leicht bew.	SSW	5	5.7	3.4	11.1	7.9	1.9	-1	0.1	0.0	1951	31.4	21.05.1953	-1.9	23.05.1980
Cottbus	70	1024.7	wolkig	WSW	4	7.0	3.5	11.2	9.1	2.5	-1	0.8	0.4	1951	31.6	31.05.1979	-1.4	23.05.1980
Görlitz	238	1025.0	leicht bew.	SW	9	6.3	2.9	8.4	7.0	3.3	-1	0.3	1	1951	28.8	31.05.1979	-0.3	26.05.1957
Aachen	205	1022.5	stark bew.	SSW	13	11.9	4.8	15.1	11.1	9.1	7	8.8	0.0	1891	34.2	28.05.1892	-0.6	23.05.1905
Nuerbg.-Barw.	485	1024.3	stark bew.	SSW	9	7.6	4.2	12.7	8.3	5.2	4	7.4						
Köln-Bonn/Flugh.	100	1023.4	bedeckt	SE	8	10.3	6.1	15.7	9.4	7.2	6	5.4	0.0	1958	30.9	31.05.1979	0.0	21.05.1965
Bendorf	129	1024.5	stark bew.	S	4	9.1	7.4	15.8	9.8	6.6	5	6.3	0.0	1951	32.0	31.05.1979	0.0	21.05.1965
Bad Marienberg	555	1024.6	wolkig	SSW	11	7.5	2.7	11.6	7.0	4.8	2	8.1	0.0	1963	26.7	31.05.1979	-0.3	23.05.1975
Giessen	195	1025.5	leicht bew.	SE	4	7.4	5.6	15.2	10.5	6.0	4	10.4		1939	31.2	26.05.1953	-0.4	21.05.1956
Bad Hersfeld	273	1025.4	leicht bew.	S	5	7.2	5.6	14.1	8.1	3.8	2	6.6	0.2	1949	31.2	26.05.1953	-2.0	21.05.1956
Wasserkuppe	925	-	wolkig	SSW	17	5.7	0.9	8.4	3.9	2.0	-2	8.5	0.6	1936	24.8	26.05.1953	-2.5	22.05.1955
Meiningen	453	1026.1	wolkig	S	8	3.5	2.4	11.7	6.6	1.4	0	5.5	0.1	1979	28.7	31.05.1979	0.4	21.05.1988
Schmücke	948	-	leicht bew.	SW	21	3.5	0.0	7.5	2.6	0.7	-2	5.8	0.1	1979	24.5	27.05.1985	-1.1	24.05.1991
Erfurt/Flugh.	323	1025.1	leicht bew.	S	11	6.1	4.0	12.0	7.1	2.2	-1	5.2	0.0					