

Amtsblatt des Deutschen Wetterdienstes

D 7311 A
ISSN 0936-5818

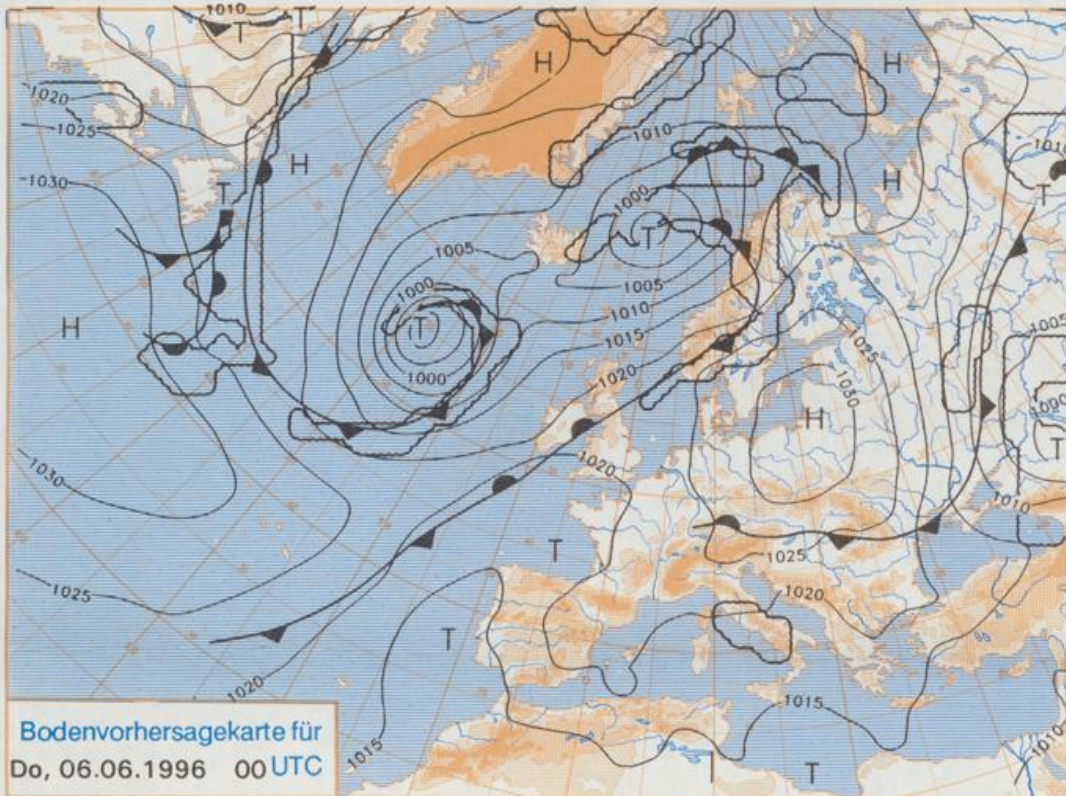
Schutzgebühr monatlich DM 27,50
einschließlich Versandkosten,
Einzelpreis DM 1,25
zuzüglich Versandkosten

Druck und Verlag: Deutscher Wetterdienst
Frankfurter Straße 135, 63067 Offenbach
Postanschrift: 63004 (Postfach), Telefon: (0 69) 80 62-22 83
Telefax: 4152671, Telefax: (0 69) 80 62-24 84
Postgirokonto Frankfurt: BLZ 500 100 60, Kto.-Nr. 490 31 -606
Erscheint täglich, nur Postbezug

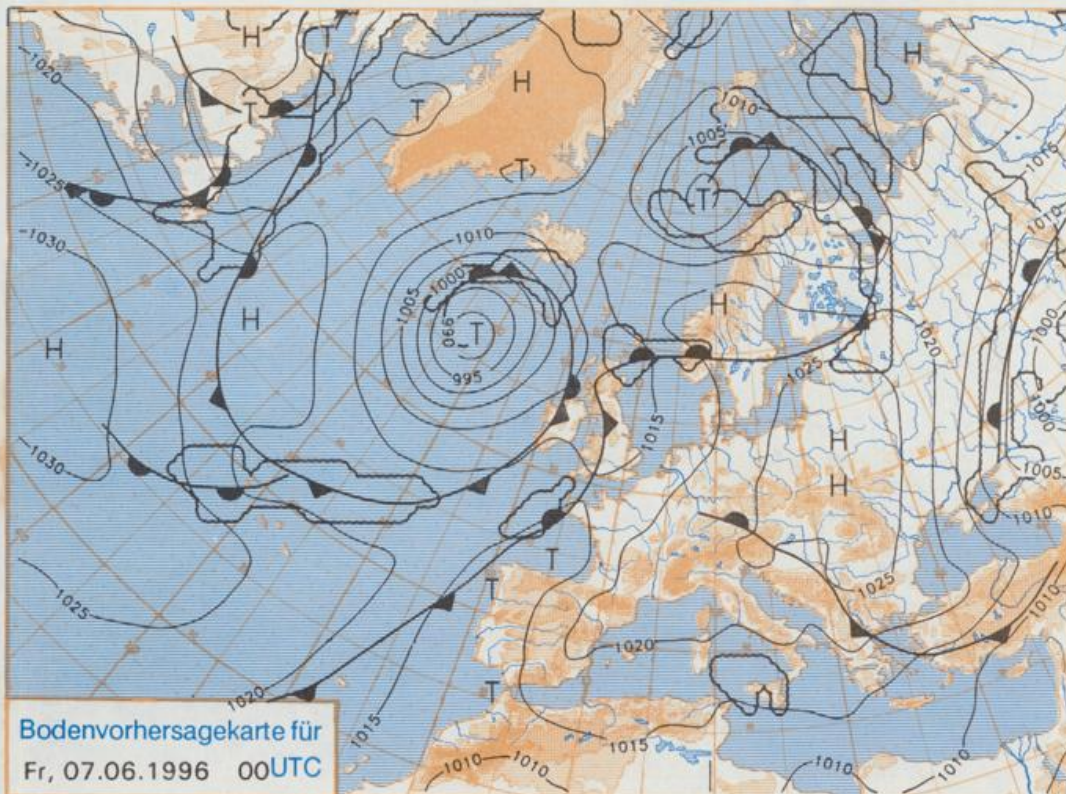
Jahrgang 1996

Dienstag, den 04. Juni

Nummer: 156



Stereographische Projektion 1 : 60 000 000 60°N



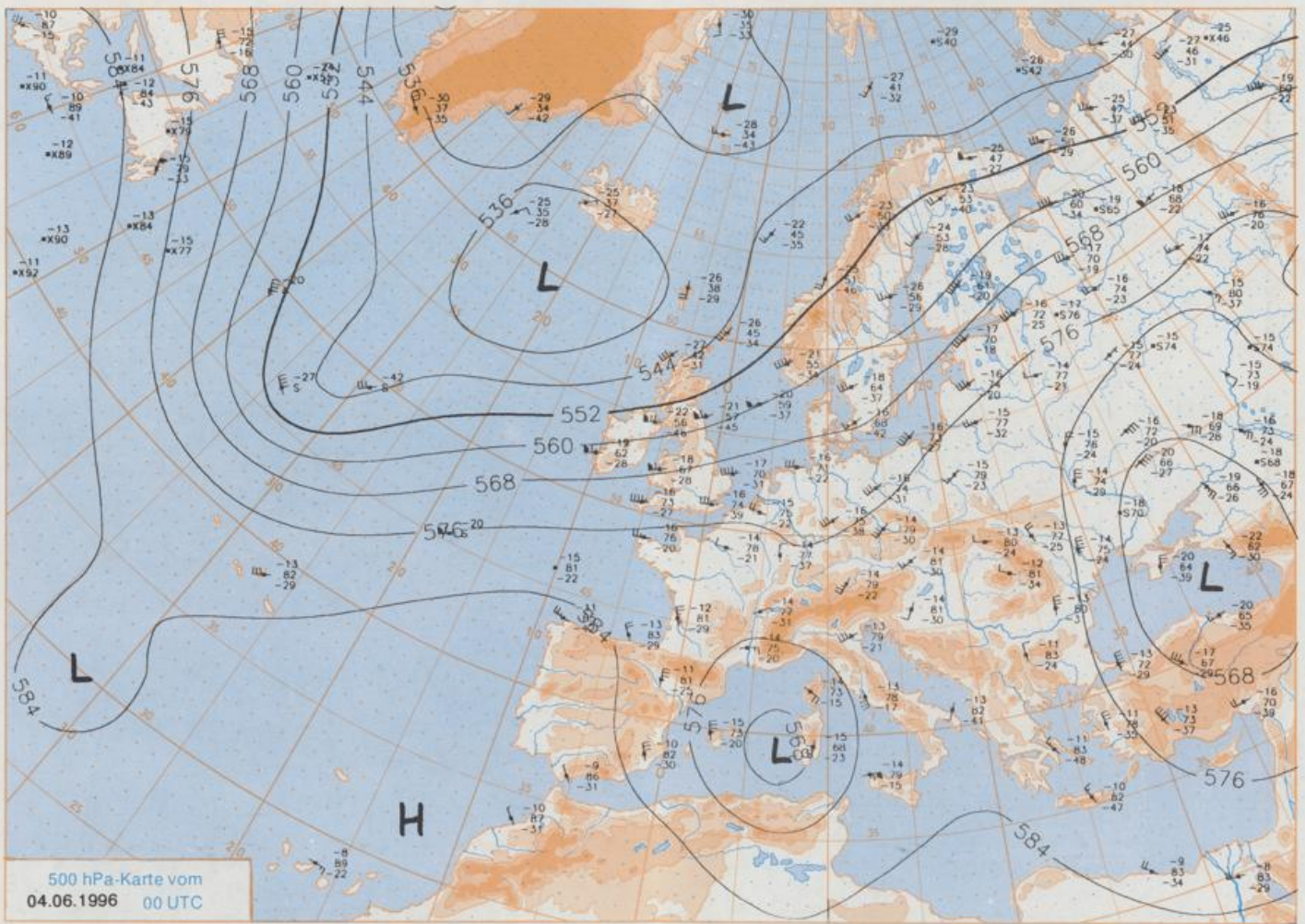
Deutschland-Vorhersage für Donnerstag, 06.06.96

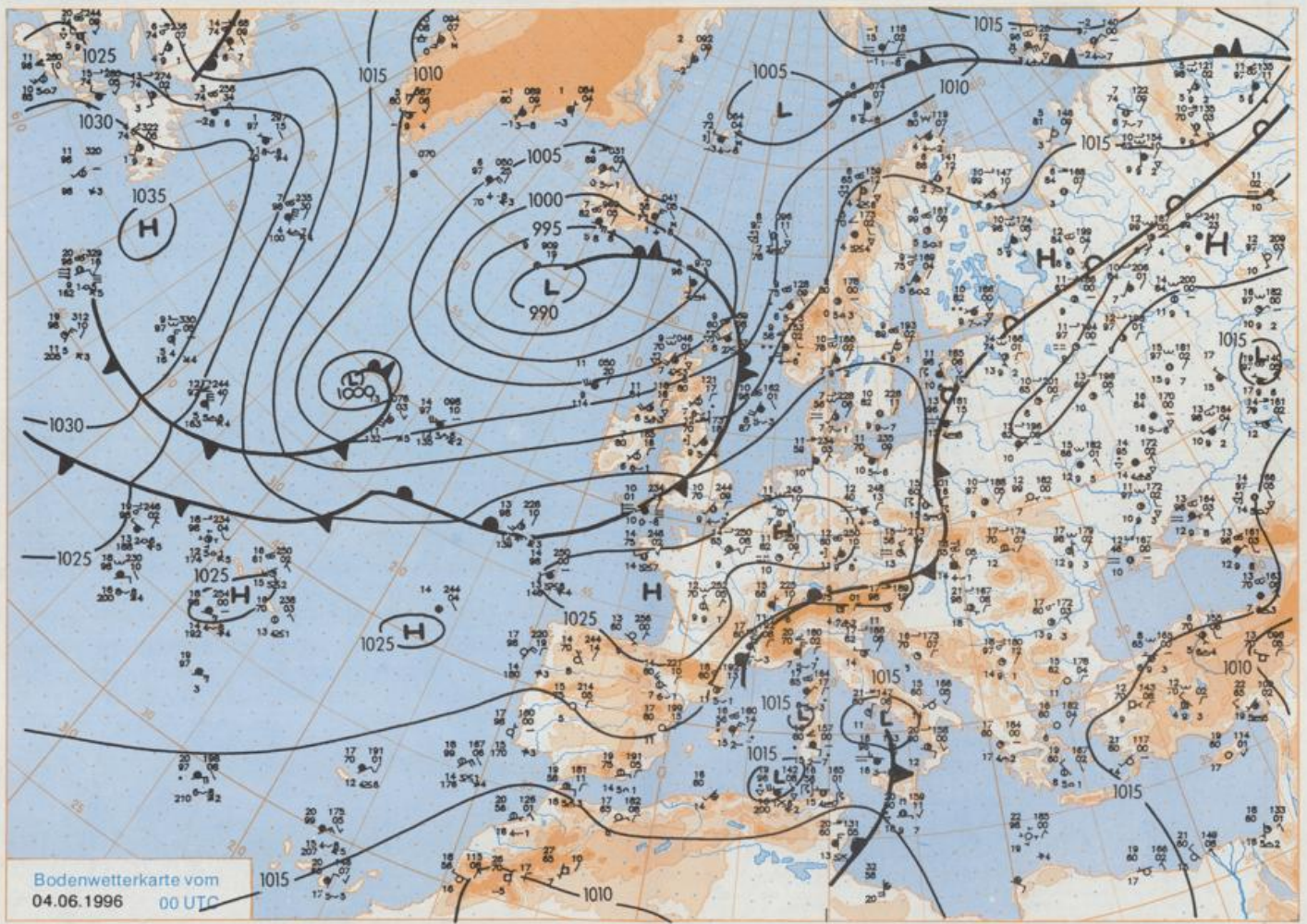
Während im Alpenraum noch wenig wetteraktive Reste einer Luftmassengrenze liegen, wird das Wetter in Deutschland von der nach Osten abgezogenen Hochdruckzelle und sehr warmen Luftmassen bestimmt.

Am Donnerstag ist es sonnig und hochsommerlich warm mit Temperaturen zwischen 25°C an der Küste und bis zu 32°C am Rhein. Der Wind weht schwach bis mäßig aus südöstlicher Richtung.

Weitere Aussichten für Freitag, 07.06.96

Meist heiter, nachmittags in der Westhälfte aufkommende stärkere Quellbewölkung und gegen Abend einzelne Gewitter. Tagestemperaturen um 30°C.





Stereographische Projektion 1 : 30 000 000 60°N

Wettermeldungen von Dienstag, dem 4. Juni 1996 06 UTC

Station	Bar.- höhe (m)	Luftdr. red.NN (hPa)	Wetter	Deutschland										Extremwerte der Lufttemperatur in der Dekade vom 1.06. bis 10.06.					
				Wind	Temperaturen (Grad C)			Nacht 2 m 5 cm	Sonne Vort. Std.	RR 24h mm	Schnee höhe cm	seit	Tmax Datum	Tmin Datum					
					Luft 2 m km/h	Tau- punkt	Max Vortag								Mittel Min				
Helgoland	8	1023.8	stark bew.	S	24	11.6	10.2	14.6	12.6	11.5	11	9.9			1952	24.1	4.06.1982	5.0	3.06.1975
List / Sylt	29	1023.0	wolkig	SW	30	13.3	8.0	15.9	12.6	11.5	8	9.5			1937	28.5	4.06.1982	4.8	3.06.1937
Leck	17	1023.8	leicht bew.	SSW	13	13.7	12.0	16.2	12.0	8.5	4	4.0	0.4		1974	30.2	5.06.1982	0.3	6.06.1991
Husum	26	1024.1	stark bew.	SSE	17	12.6	19.6	16.0	11.8	8.1	6	3.0							
Schleswig	49	1024.8	stark bew.	SSW	11	12.0	10.1	15.2	12.1	9.5	8	0.4	0.3		1947	30.5	1.06.1947	2.2	6.06.1991
Kiel	31	1025.0	stark bew.	SW	9	12.7	10.3	14.3	11.9	9.0	6	1.9	2.0		1940	30.8	4.06.1982	1.6	2.06.1991
Arkona	42	1026.5	leicht bew.	W	17	11.7	7.1	11.5	10.0	9.9	9	0.1	0.0		1951	27.2	5.06.1982	3.3	8.06.1955
Norderney	16	1024.5	wolkig	SW	21	14.1	8.7	17.1	13.7	13.1	12	7.5	0.0		1947	31.0	3.06.1982	5.1	3.06.1975
Bremerhaven	11	1025.0	stark bew.	S	13	12.7	9.4	16.7	13.6	11.5	0	4.7	0.1		1949	32.8	3.06.1982	3.0	2.06.1975
Cuxhaven	12	1024.8	wolkig	S	15	12.7	10.5	14.8	13.6	11.2	10	5.0	0.5		1946	29.1	1.06.1978	4.2	2.06.1975
Hamburg/Flugh.	16	1026.0	wolkig	S	8	11.8	10.9	15.4	11.8	7.5	5	0.2	0.5		1891	33.1	10.06.1915	0.6	3.06.1962
Lübeck	15	1024.1	stark bew.	S	4	10.8	10.2	13.2	12.4	7.7	7	0.3	0.3		1890	34.2	9.06.1915	-0.1	6.06.1991
Boitenhagen	17	1026.0	leicht bew.	SSW	13	10.6	10.2	13.2	12.4	7.7	7	0.3	0.2		1951	31.3	1.06.1979	1.7	2.06.1975
Schwerin	68	1026.5	leicht bew.	SSW	8	10.7	10.2	13.5	11.7	8.8	4	0.0	0.0		1947	32.6	3.06.1982	1.2	2.06.1975
Warnemünde	10	1026.0	leicht bew.	SSW	9	12.0	9.4	12.9	11.9	9.2	8	0.0	0.0		1951	32.3	4.06.1982	2.5	2.06.1975
Teterow	50	1026.4	leicht bew.	SSW	2	10.9	9.7	13.6	11.9	7.3	5	0.0	0.0		1947	34.9	5.06.1982	1.4	2.06.1975
Barth	7	1026.0	leicht bew.	SW	4	11.3	9.6	13.5	11.7	7.7	7	0.5	0.0		1967	33.5	2.06.1979	0.0	2.06.1975
Gräiswald	6	1026.3	leicht bew.	W	8	12.5	8.5	13.4	12.2	10.2	8	0.0	0.0		1951	32.5	5.06.1982	2.9	2.06.1975
Ueckermünde	7	1026.6	leicht bew.	WNW	5	12.8	8.1	13.5	12.2	10.5	10	0.8	0.0		1951	31.9	5.06.1982	1.4	2.06.1975
Emden	12	1024.6	stark bew.	SSW	18	13.7	9.3	18.5	15.1	13.7	12	9.1	0.0		1947	32.9	4.06.1982	2.8	2.06.1955
Oldenburg	12	1024.4	stark bew.	S	9	12.4	8.5	18.4	13.7	10.9	9	4.3	0.2						
Bremen/Flugh.	5	1025.6	stark bew.	S	5	11.1	10.2	16.3	11.8	8.6	6	2.6	0.6		1890	33.1	4.06.1947	0.5	1.06.1936
Soltau	78	1026.4	leicht bew.	SSE	8	9.7	9.4	13.9	11.0	5.8	5	0.4	0.4		1948	32.6	3.06.1982	0.3	3.06.1962
Boizenburg	46	1026.8	leicht bew.	S	9	10.9	10.9	13.7	11.8	8.2	6	0.0	0.8		1951	32.3	5.06.1982	2.3	2.06.1975
Lüchow	18	1027.0	leicht bew.	SSW	5	9.3	9.1	13.5	11.4	5.4	4	0.0	0.0		1955	33.2	5.06.1982	0.0	6.06.1991
Seehausen/Altm.	23	1027.4	leicht bew.	SW	2	11.2	9.7	14.7	12.5	7.0	5	0.0	0.0						
Marnitz	85	1026.8	leicht bew.	WSW	5	11.9	10.7	13.7	11.7	7.1	3	X	0.0		1951	33.0	2.06.1979	2.1	9.06.1951
Neuruppin	39	1026.9	leicht bew.	NNW	5	12.0	8.9	15.6	13.3	10.0	7	0.2	0.0		1958	33.9	5.06.1982	1.6	1.06.1977
Neubrandenburg	80	1026.9	leicht bew.	W	5	11.3	8.3	14.4	12.4	8.8	8	0.2	0.0						
Angermünde	55	1026.4	stark bew.	NW	11	12.1	9.9	14.5	12.0	10.2	8	0.0	2.0		1951	33.0	5.06.1982	0.3	1.06.1977
Lingen	24	1025.7	stark bew.	S	8	12.5	10.3	18.5	14.4	11.4	10	6.1	0.0		1951	31.3	4.06.1982	0.8	4.06.1962
Münst.-Osn./Flugh.	53	1026.2	stark bew.	SSE	5	10.9	9.8	17.6	12.5	8.8	6	4.4	0.0						
Osnabrück	97	1026.2	leicht bew.	SW	9	13.1	10.2	16.9	11.7	9.3	7	3.5	0.1		1952	31.0	3.06.1982	0.6	4.06.1962
Diepholz	43	1025.8	wolkig	SSW	9	12.3	10.1	17.1	12.0	8.1	6	3.3	0.0		1952	32.3	4.06.1982	1.3	4.06.1962
Bad Salzungen	139	1026.4	leicht bew.	SW	8	10.3	8.8	14.2	11.1	8.5	7	1.6	0.1		1935	32.9	10.06.1937	1.0	2.06.1936
Hannover/Flugh.	59	1026.0	leicht bew.	S	8	10.6	9.4	14.8	11.4	7.1	4	1.1	0.2		1936	32.3	4.06.1947	0.3	1.06.1977
Braunschweig	88	1026.9	leicht bew.	S	8	9.2	8.4	13.0	11.0	7.1	4	0.1	0.0		1891	34.3	9.06.1915	1.3	2.06.1928
Gardlegen	48	1027.2	leicht bew.	W	2	8.7	8.2	13.8	12.1	5.6	5	0.0	0.0		1947	33.9	5.06.1982	0.0	3.06.1962
Magdeburg	85	1027.4	leicht bew.	SW	5	11.6	10.2	13.7	12.0	6.9	4	0.0	0.0		1947	33.1	5.06.1982	1.0	1.06.1977
Potsdam	100	1027.2	leicht bew.	WNW	5	11.9	10.3	14.8	12.8	10.6	10	0.0	0.2		1893	35.0	10.06.1915	1.9	2.06.1928
Berlin-Temp.	49	1026.9	leicht bew.	NNW	8	12.8	9.4	15.1	13.4	11.6	11	0.0	0.0		1876	34.0	8.06.1889	1.5	4.06.1918
Lindenberg	104	1026.6	stark bew.	WNW	8	12.4	10.5	14.4	13.2	10.9	11	0.0	2.0		1947	33.0	2.06.1947	1.5	1.06.1977
Manschnow	16	1026.1	stark bew.	WNW	4	12.1	10.1	15.0	13.2	10.9	11	0.0	0.2						
Düsseldorf/Flugh.	41	1027.3	wolkig	S	5	14.1	9.6	20.6	15.3	9.5	6	8.3	0.0		1870	31.3	4.06.1979	2.4	5.06.1976
Bocholt	24	1026.2	stark bew.	SSW	8	13.5	7.6	20.5	16.1	11.3	8	9.6	0.0		1947	32.3	3.06.1947	0.3	2.06.1975
Essen	161	1027.4	stark bew.	SSW	9	13.1	9.1	18.7	14.3	10.8	9	7.4	0.0		1935	31.2	7.06.1939	1.0	2.06.1962
Luedenscheid	392	1026.9	leicht bew.	W	8	11.8	9.5	15.9	11.6	7.9	5	4.5	0.0						
Kahler Asten	859	-	leicht bew.	WSW	13	10.1	7.7	10.9	7.6	6.4	4	1.7	0.1		1955	26.3	3.06.1982	-1.4	2.06.1962
Bad Lipspringe	158	1026.9	leicht bew.	ESE	2	11.2	10.2	14.1	10.8	7.7	4	0.9	0.0		1951	31.9	3.06.1982	-0.2	2.06.1982
Kassel	233	1027.6	Nebel	S	5	8.0	8.0	13.6	11.1	6.7	3	0.2	0.0		1951	31.3	4.06.1982	1.2	3.06.1962
Göttingen	171	1028.2	Nebel	S	4	8.1	8.1	13.1	11.2	6.0	4	0.0	0.0		1947	33.1	4.06.1947	-1.9	3.06.1962
Leinefelde	356	1028.0	leicht bew.	still	7.9	7.7	10.2	10.6	4.1	2.0	2	0.0	0.0		1957	30.2	4.06.1982	-1.0	3.06.1962
Braunlage	610	1026.9	leicht bew.	W	5	9.3	8.4	12.6	9.0	3.5	0	0.3	0.0		1936	29.1	4.06.1947	-0.6	2.06.1975
Brocken	1153	-	leicht bew.	WNW	9	9.9	1.9	9.6	5.9	4.7	1	0.7	0.3		1951	23.2	5.06.1982	-3.0	1.06.1975
Artern	166	1028.2	Nebel	still	8.8	8.6	15.8	12.5	7.7	5	0.0	0.0	0.0		1954	32.9	5.06.1982	1.2	2.06.1975
Leipzig/Flugh.	141	1027.7	leicht bew.	WNW	8	12.3	10.6	14.1	12.1	11.1	10	0.0	0.4		1951	33.2	5.06.1982	1.8	2.06.1975
Wittenberg	106	1027.2	leicht bew.	WNW	4	12.6	9.9	14.5	12.5	11.2	11	0.0	0.5		1951	33.2	5.06.1982	0.9	2.06.1975
Oschatz	152	1027.5	stark bew.	NW	9	11.8	11.0	13.4	12.5	11.2	11	0.0	1.4						
Dresden/Flugh.	230	1027.6	stark bew.	WNW	8	11.2	10.8	12.9	12.4	11.0	11	0.0	1.6		1917	33.2	5.06.1982	0.6	2.06.1928
Doberlug-Kir.	100	1027.7	bedeckt	NW	9	12.2	10.6	14.5	13.3	11.6	11	0.0	1.2		1951	32.9	5.06.1982	0.0	2.06.1975
Cottbus	70	1026.9	bedeckt	WNW	5	13.1	11.3	15.2	14.4	12.4	12	0.0	1.3		1951	33.8	5.06.1982	0.7	2.06.1975
Görlitz	238	1026.3	bedeckt	WNW	8	11.5	10.3	14.5	12.8	11.5	12	0.0	0.4		1951	31.6	3.06.1982	0.2	1.06.1977
Aachen	205	1026.9	leicht bew.	S	5	12.0	7.9	21.4	16.2	1									