

Amtsblatt des Deutschen Wetterdienstes

D 7311 A
ISSN 0936-5818

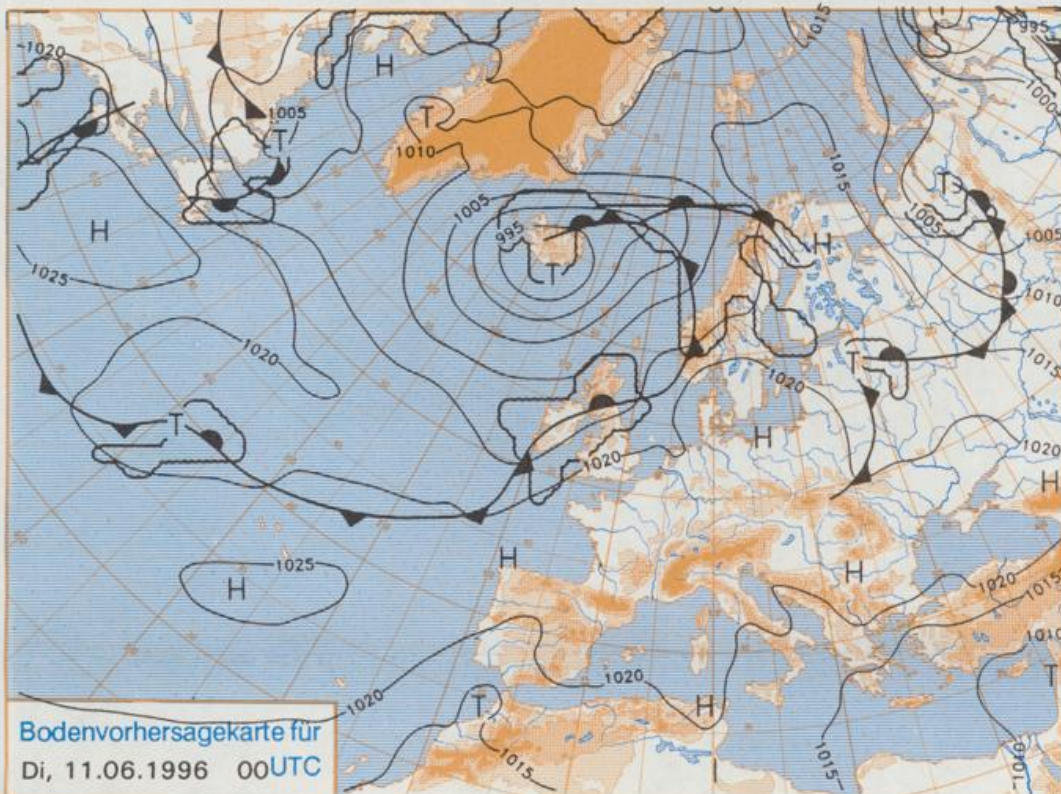
Schutzgebühr monatlich DM 27,50
einschließlich Versandkosten,
Einzelpreis DM 1,25
zuzüglich Versandkosten

Druck und Verlag: Deutscher Wetterdienst
Frankfurter Straße 135, 63067 Offenbach
Postanschrift: 63004 (Postfach), Telefon: (0 69) 80 62-22 83
Telefax: 4152871, Telefax: (0 69) 80 62-24 84
Postgirokonto Frankfurt: BLZ 500 100 60, Kto.-Nr. 490 31 -606
Erscheint täglich; nur Postbezug

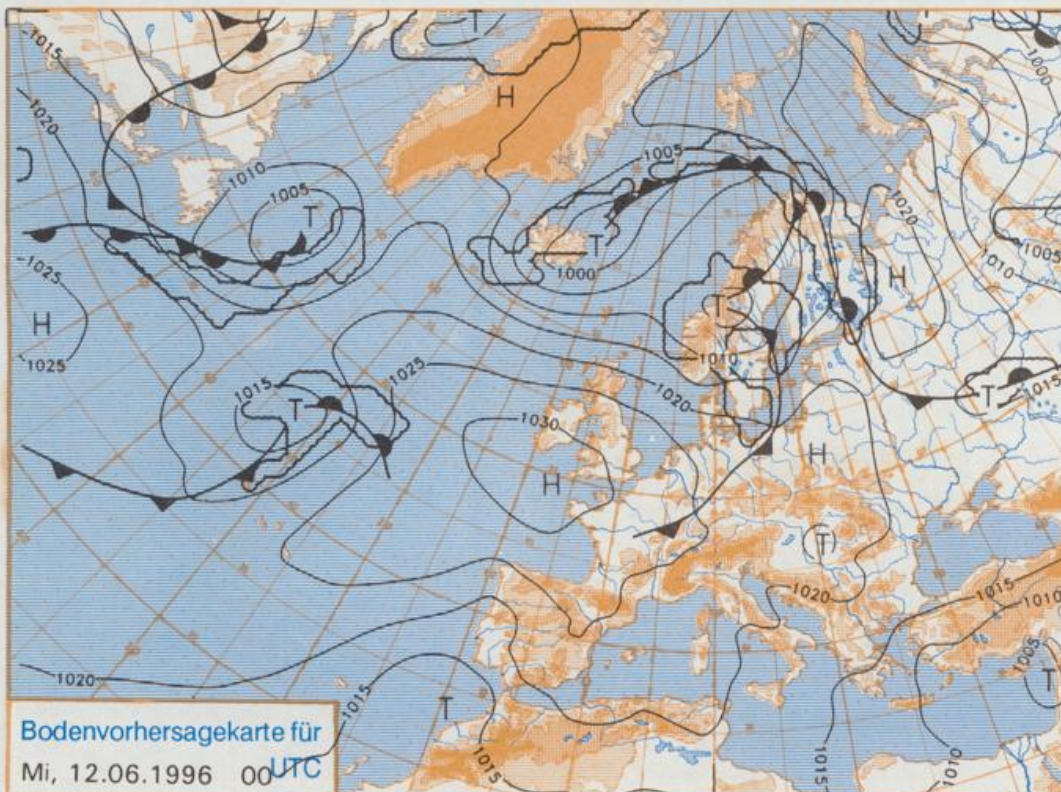
Jahrgang 1996

Sonntag, den 09. Juni

Nummer: 161



Stereographische Projektion 1 : 60 000 000 60°N

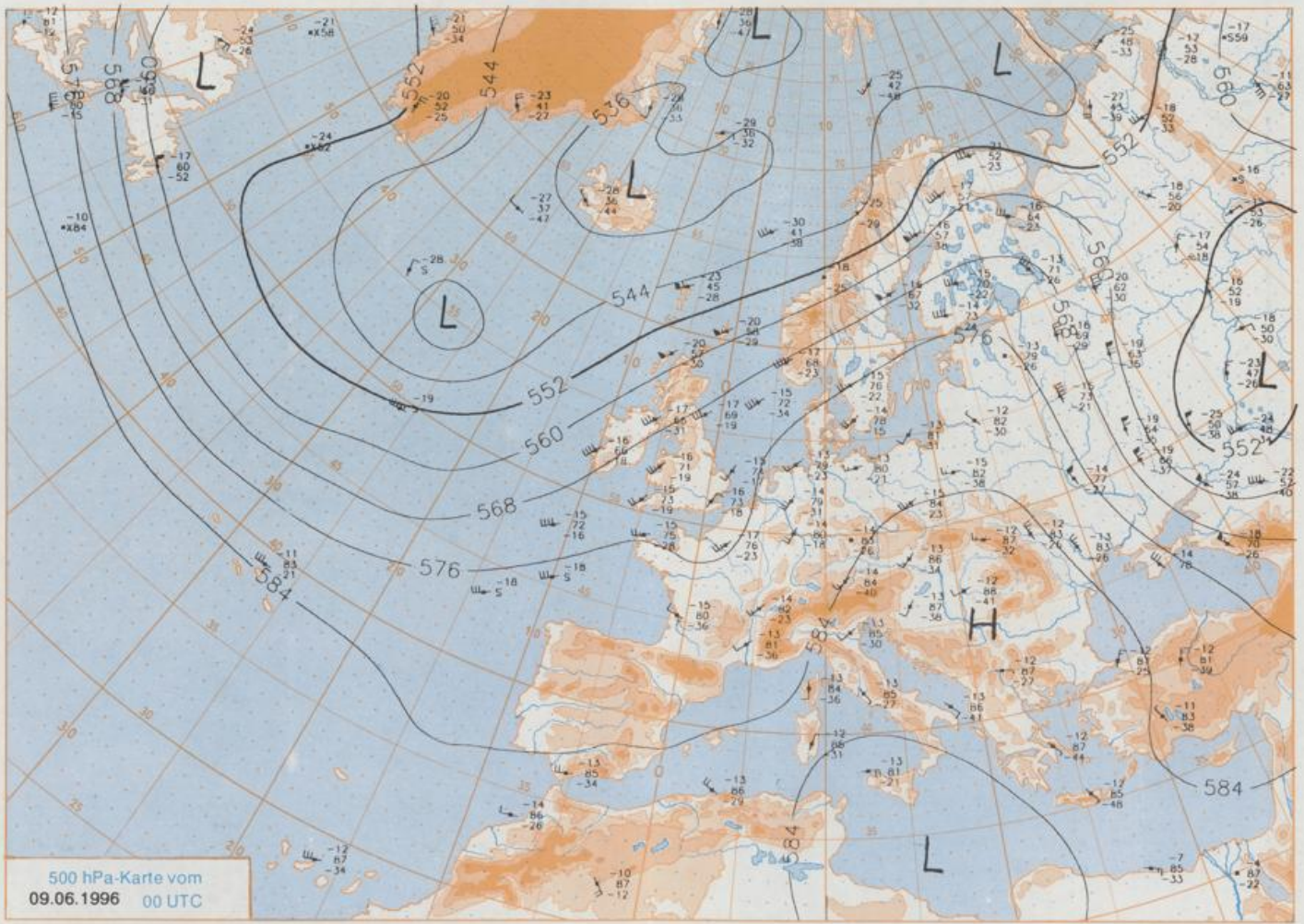


Deutschland-Vorhersage für Dienstag, den 11.06.1996 Unter dem Einfluß einer flachen Hochdruckzone bleibt das sehr warme Hochsommerwetter am Dienstag im größten Teil Deutschlands noch erhalten. Gegen Abend greift die wellende Kaltfront eines bei Island gelegenen Tiefs von den Britischen Inseln und der Nordsee auf das nördliche Deutschland über. Mit ihr gelangt im weiteren Verlauf frische Meeresluft in unseren Raum, die rasch unter Hochdruckeinfluß gerät.

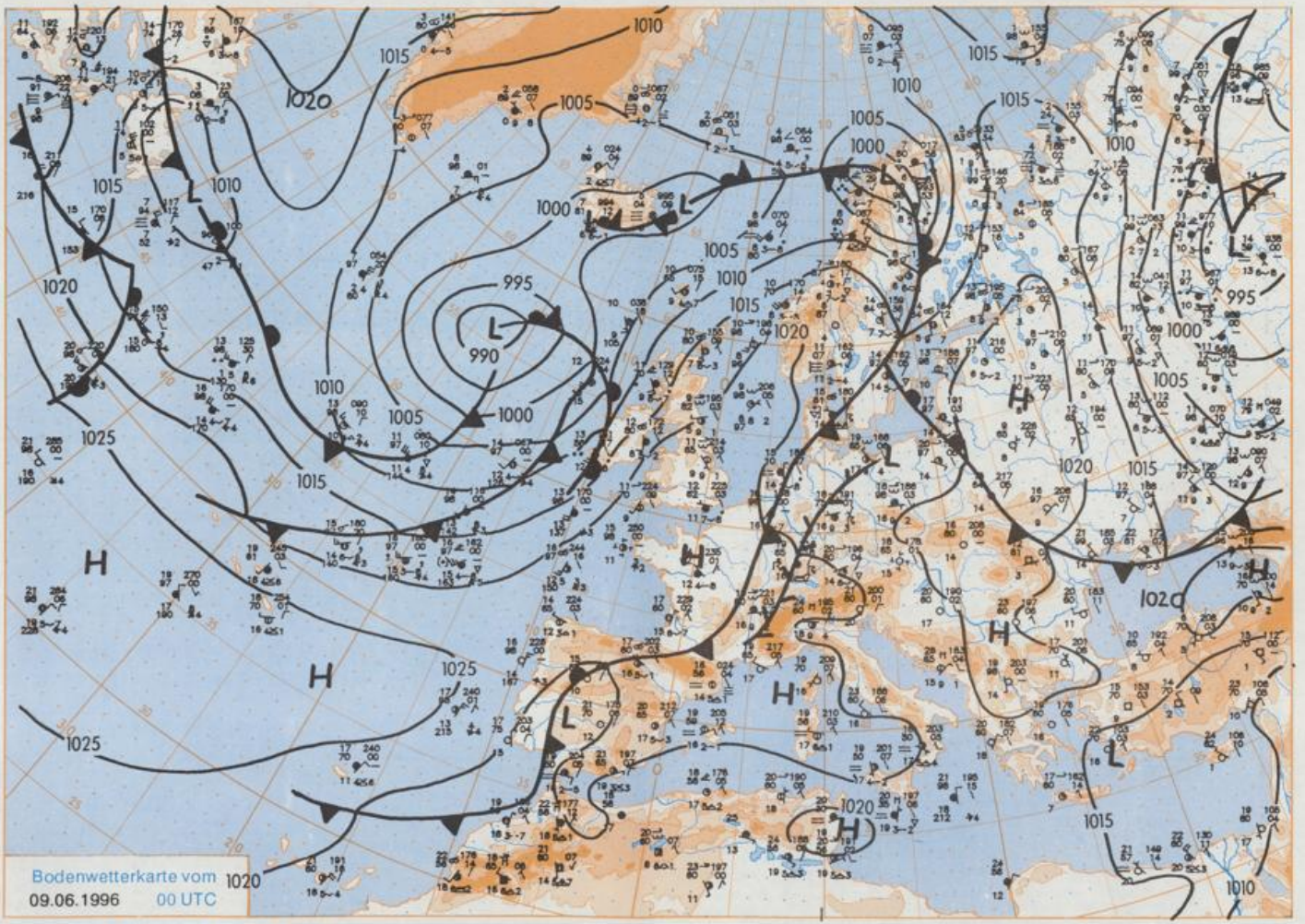
Am Dienstag ist es in ganz Deutschland zunächst sonnig, später bildet sich gebietsweise Quellbewölkung und gegen Abend können im Schwarzwald und über den Alpen einzelne Gewitter ausgelöst werden. Im norddeutschen Tiefland nimmt in der zweiten Tageshälfte die Bewölkung zu und es kommt nachfolgend zu einzelnen Schauern oder Gewittern. Die Tageshöchsttemperaturen liegen zwischen 24° im Norden und 29° im Süden. Abgesehen von Gewitterböen weht ein schwacher Wind aus unterschiedlichen Richtungen, der im Tagesverlauf auf westliche Richtungen dreht und im Norden auffrischt.

Weitere Aussichten für Mittwoch, den 12.06.1996 Im Norden wolkig, aber kaum Niederschlag, Tageshöchsttemperaturen bei 21°, sonst meist heiter, südlich der Donau auch leicht bewölkt und trocken, Tageshöchsttemperaturen um 25°.

Der Umwelt zuliebe: gedruckt auf chlorfrei gebleichtem Papier.



Stereographische Projektion 1 : 30 000 000 60°N



Wettermeldungen von Sonntag, dem 9. Juni 1996 06 UTC

Station	Bar.-höhe (m)	Luftdr. red.NN (hPa)	Wetter	Wind	Temperatur (Grad C)					Sonne Vort. Std.	RR 24h mm	Schnee höhe cm	Extremwerte der Lufttemperatur in der Dekade vom 1.06. bis 10.06.					
					Luft 2 m	Tau- punkt	Max Mittel Min	Nach 2 m	5 cm				Tmax Datum	Tmin Datum				
																	11	12
Heigoland	8	1019.2	stark bew.	N	9	12.5	11.3	21.3	15.3	11.1	11	10.0	23	1952	24.1	4.06.1982	5.0	3.06.1975
List / Sylt	29	1019.3	stark bew.	NNE	22	14.6	11.0	26.5	17.9	13.9	14	11.9	2	1937	28.5	4.06.1982	4.8	3.06.1937
Leck	17	1018.7	stark bew.	NNE	11	15.5	12.9	28.5	22.2	15.0	14	10.7	3	1974	30.2	5.06.1982	0.3	6.06.1991
Husum	28	1018.8	bedeckt	NW	9	17.2	16.2	30.3	22.4	16.2	16	9.5	0					
Schleswig	48	1019.1	stark bew.	SW	9	16.6	16.3	31.7	22.6	16.3	16	9.2	3	1947	30.5	1.06.1947	2.2	6.06.1991
Kiel	31	1018.6	stark bew.	W	11	17.1	16.2	34.0	23.2	16.6	16	9.4	5	1940	30.8	4.06.1982	1.6	2.06.1991
Arkona	42	1018.8	leicht bew.	SSW	15	17.9	17.1	24.1	19.0	14.4	14	11.8	9	1951	27.2	5.06.1966	3.3	8.06.1955
Norderney	16	1020.1	stark bew.	E	5	12.5	10.9	28.5	16.8	11.8	12	8.9	2	1947	31.0	3.06.1982	5.1	3.06.1975
Briemerhaven	11	1019.1	stark bew.	WSW	11	16.6	15.8	31.2	22.2	15.5	14	7.9	19	1949	32.8	3.06.1982	3.0	2.06.1975
Cuxhaven	12	1019.5	bedeckt	WSW	11	15.4	14.6	31.2	20.8	14.9	14	8.5	4	1946	29.1	1.06.1978	4.2	2.06.1975
Hamburg/Flugh.	16	1019.0	leicht bew.	SW	13	18.7	18.2	33.3	23.4	14.7	13	10.7	8	1891	33.1	10.06.1915	0.6	3.06.1962
Lübeck	15	1018.8	leicht bew.	SW	8	18.2	17.4	34.1	24.3	15.2	13	11.2	9	1890	34.2	9.06.1915	-0.1	6.06.1991
Boitenhagen	17	1018.7	leicht bew.	WSW	5	18.2	17.7	31.8	23.0	15.1	13	11.2	5	1951	31.3	1.06.1979	1.7	2.06.1975
Schwerin	68	1019.1	leicht bew.	WSW	5	18.3	17.0	32.9	24.0	15.9	12	11.3	0.8	1947	32.6	3.06.1982	1.2	2.06.1975
Warnemünde	10	1018.7	leicht bew.	SW	9	18.8	16.4	33.3	24.9	16.0	16	11.9	0.6	1951	32.3	4.06.1982	2.5	2.06.1975
Teterow	50	1018.9	leicht bew.	S	5	18.9	18.9	33.1	23.4	15.9	15	12.7	12	1947	34.9	5.06.1982	1.4	2.06.1975
Barth	7	1018.2	leicht bew.	WSW	4	19.8	18.4	32.7	23.5	16.3	16	12.1	25	1967	33.5	2.06.1979	0.0	2.06.1975
Gräfswald	6	1018.8	leicht bew.	SW	9	19.7	17.3	32.9	25.3	17.7	16	13.3	8	1951	32.5	5.06.1982	2.9	2.06.1975
Ueckeründe	7	1019.2	wolkig	SSW	11	20.8	17.0	33.2	26.1	16.8	14	13.1	0.0	1951	31.9	5.06.1982	1.4	2.06.1975
Emden	12	1019.5	bedeckt	E	5	13.7	12.8	31.4	19.4	13.3	13	8.3	6	1947	32.9	4.06.1982	2.8	2.06.1955
Oldenburg	12	1019.1	Nebel	SSE	5	17.3	16.3	32.9	22.9	16.2	16	7.9	12					
Bremen/Flugh.	5	1019.8	stark bew.	SSW	8	17.8	17.3	32.2	23.1	14.3	13	8.7	31	1890	33.1	4.06.1947	0.5	1.06.1936
Soißen	78	1020.1	wolkig	WSW	8	17.9	17.1	33.5	23.6	14.9	14	10.4	1	1948	32.6	3.06.1982	0.3	3.06.1962
Boizenburg	46	1019.7	leicht bew.	W	5	18.5	18.1	33.1	22.7	16.0	15	9.0	0.0	1951	32.3	5.06.1982	2.3	2.06.1975
Lüchow	18	1019.7	leicht bew.	WSW	5	18.9	17.4	31.7	24.2	15.6	13	12.4		1955	33.2	5.06.1982	0.0	6.06.1991
Saehausen/Altm.	23	1019.9	leicht bew.	W	2	19.7	15.9	33.9	25.3	16.6	16	13.1	0.0					
Marnitz	85	1019.4	leicht bew.	W	4	19.2	16.4	33.1	24.4	16.2	13	X	10	1951	33.0	2.06.1979	2.1	9.06.1951
Neuruppin	39	1019.4	leicht bew.	NW	4	19.0	17.7	32.7	24.1	17.6	16	11.7	2	1958	33.9	5.06.1982	1.6	1.06.1977
Neubrandenburg	80	1019.4	leicht bew.	SW	8	19.0	17.3	33.4	23.9	16.7	16	13.0	3					
Angermünde	55	1018.8	leicht bew.	still		19.6	18.2	32.4	23.3	16.3	14	13.4	6	1951	33.0	5.06.1982	0.3	1.06.1977
Lingen	24	1020.1	Sprühregen	SW	9	16.5	15.9	32.8	23.7	16.5	16	9.3	8	1951	31.3	4.06.1982	0.8	4.06.1962
Münst.-Osn./Flugh.	53	1020.4	bedeckt	WSW	17	17.2	15.6	32.3	23.4	16.5	15	10.2	5					
Osnabrück	97	1020.5	stark bew.	WSW	9	17.7	16.7	32.2	23.5	17.7	16	9.8	8	1952	31.0	3.06.1982	0.6	4.06.1962
Diepholz	43	1020.3	stark bew.	W	8	18.0	16.6	32.5	23.3	16.4	14	8.9	30	1952	32.3	4.06.1982	1.3	4.06.1962
Bad Salzuflen	139	1020.4	bedeckt	SSW	5	18.2	17.4	31.3	20.2	17.0	16	9.3	13	1935	32.9	10.06.1937	1.0	2.06.1936
Hannover/Flugh.	59	1020.0	stark bew.	S	4	17.6	16.7	30.8	23.4	15.0	12	9.2	0.4	1936	32.3	4.06.1947	0.3	1.06.1977
Braunschweig	88	1020.5	stark bew.	W	8	17.9	15.8	30.7	24.0	16.0	13	10.1	0.0	1891	34.3	9.06.1915	1.3	2.06.1928
Gardleien	48	1020.0	leicht bew.	SW	5	19.8	16.5	33.3	25.6	16.1	14	11.2	0.0	1947	33.9	5.06.1982	0.0	3.06.1962
Magdeburg	85	1020.1	leicht bew.	NNW	4	18.9	15.7	31.3	23.0	15.7	14	11.0	0.0	1947	33.1	5.06.1982	1.0	1.06.1977
Potsdam	100	1019.4	Nebel	WNW	17	18.7	17.9	33.4	24.6	17.8	16	9.9	0.0	1893	35.0	10.06.1915	1.9	2.06.1928
Berlin-Temp.	49	1018.7	leicht bew.	WSW	4	20.5	17.4	33.1	24.5	17.9	15	11.2	13	1876	34.0	8.06.1889	1.5	4.06.1918
Lindenberg	104	1018.6	leicht bew.	W	9	19.0	17.1	33.5	23.6	17.0	16	10.4	7	1947	33.0	2.06.1947	1.5	1.06.1977
Manschnow	16	1018.3	leicht bew.	W	5	20.3	17.9	33.6	25.4	16.2	14	12.6	0.0					
Düsseldorf/Flugh.	41	1021.3	wolkig	W	5	17.4	15.9	32.1	23.9	16.0	15	10.7	5	1970	31.3	4.06.1979	2.4	5.06.1976
Bocholt	24	1020.6	bedeckt	WSW	8	15.1	13.9	32.7	24.2	15.1	16	10.1	2	1947	32.3	3.06.1947	0.3	2.06.1975
Essen	161	1021.8	wolkig	SW	13	16.8	15.6	30.7	23.0	16.2	16	10.7	14	1935	31.2	7.06.1939	1.0	2.06.1962
Luedenscheid	392	1021.4	stark bew.	W	9	16.0	15.2	29.2	22.1	15.4	15	11.9	4					
Kahler Asten	859	-	in Wolken	W	17	14.3	14.2	27.2	19.0	13.4	12	10.4	9	1955	26.3	3.06.1982	-1.4	2.06.1962
Bad Lipspringe	158	1020.9	wolkig	SSW	5	18.0	17.1	30.5	20.8	15.2	14	9.2	9	1951	31.9	3.06.1982	-0.2	2.06.1962
Kassel	233	1020.4	stark bew.	S	2	18.0	16.3	29.8	21.8	16.5	14	11.7	9	1951	31.3	4.06.1982	1.2	3.06.1962
Göttingen	171	1020.7	wolkig	NW	2	18.3	16.4	30.8	24.2	13.3	12	10.0	0.1	1947	33.1	4.06.1947	-1.9	3.06.1962
Lernfeld	356	1020.3	leicht bew.	W	5	18.0	15.9	29.3	23.7	14.5	12	10.0	0.8	1957	30.2	4.06.1982	-1.0	3.06.1962
Braunlage	610	1018.9	leicht bew.	NW	5	19.3	13.2	27.9	21.8	13.6	11	9.3	0.1	1936	29.1	4.06.1947	-0.6	2.06.1975
Brocken	1153	-	leicht bew.	WSW	15	16.5	12.3	22.8	19.1	15.2	9	9.3	1	1951	23.2	5.06.1982	-3.0	1.06.1975
Artern	166	1019.9	leicht bew.	NNW	9	19.0	17.4	31.4	22.9	16.7	15	10.1	1	1954	32.9	5.06.1982	1.2	2.06.1975
Leipzig/Flugh.	141	1019.7	leicht bew.	NW	13	19.8	17.0	31.5	23.4	16.2	14	9.7	0.0	1951	33.2	5.06.1982	1.8	2.06.1975
Wittenberg	106	1019.7	Gewitter	N	2	21.2	16.6	33.5	25.8	17.2	15	13.6	0.0	1951	33.2	5.06.1982	0.9	2.06.1975
Oschatz	152	1019.1	Gewitter	WSW	8	20.4	17.0	32.9	24.8	17.3	15	9.8	0.0					
Dresden/Flugh.	230	1019.3	leicht bew.	S	13	20.2	14.6	31.2	24.4	16.7	15	9.8	0.0	1917	33.2	5.06.1982	0.6	2.06.1928
Doblerflug-Kir.	100	1019.9	Gewitter	W	13	19.8	16.0	33.5	24.5	16.2	14	10.9	0.5	1951	32.9	5.06.1982	0.0	2.06.1975
Cottbus	70	1018.9	leicht bew.	SW	5	20.9	16.9	33.9	25.1	17.8	15	9.9	3	1951	33.8	5.06.1982	0.7	2.06.1975
Görlitz	238	1018.3	leicht bew.	W	4	22.5	17.2	30.2	24.2	18.2	16	11.9	0.0	1951	31.6	3.06.1982	0.2	1.06.1977
Aachen	205	1020.8	leicht bew.	WSW	8	16.9	15.3	31.2	23.2	16.3	15	11.2	11	1891	33.1	10.06.1937	1.8	2.06.1962
Nuerbg.-Barw.	485	1021.6	Nebel	WNW	5	14.6	14.5											