

Amtsblatt des Deutschen Wetterdienstes

D 7311 A
ISSN 0936-5818

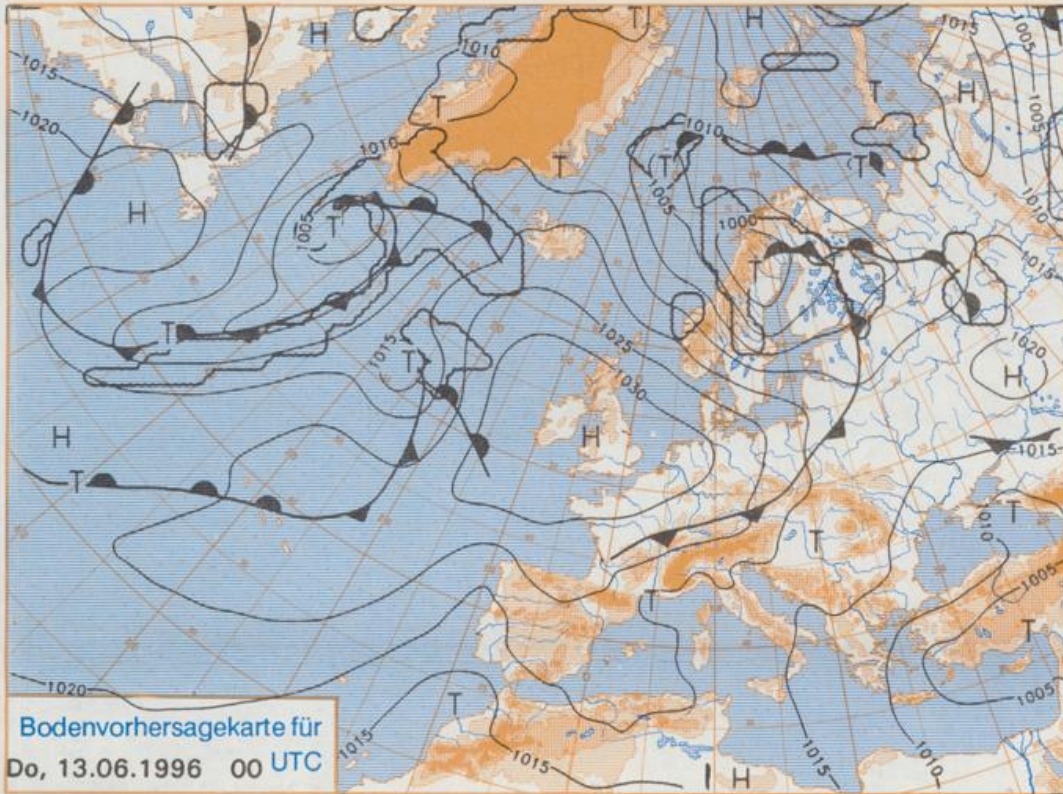
Schutzgebühr monatlich DM 27,50
einschließlich Versandkosten,
Einzelpreis DM 1,25
zuzüglich Versandkosten

Druck und Verlag: Deutscher Wetterdienst
Frankfurter Straße 135, 63067 Offenbach
Postanschrift: 63004 (Postfach), Telefon: (0 69) 80 62-22 83
Telex: 4152871, Telefax: (0 69) 80 62-24 84
Postgirokonto Frankfurt: BLZ 500 100 60, Kto.-Nr. 490 31-606
Erscheint täglich; nur Postbezug

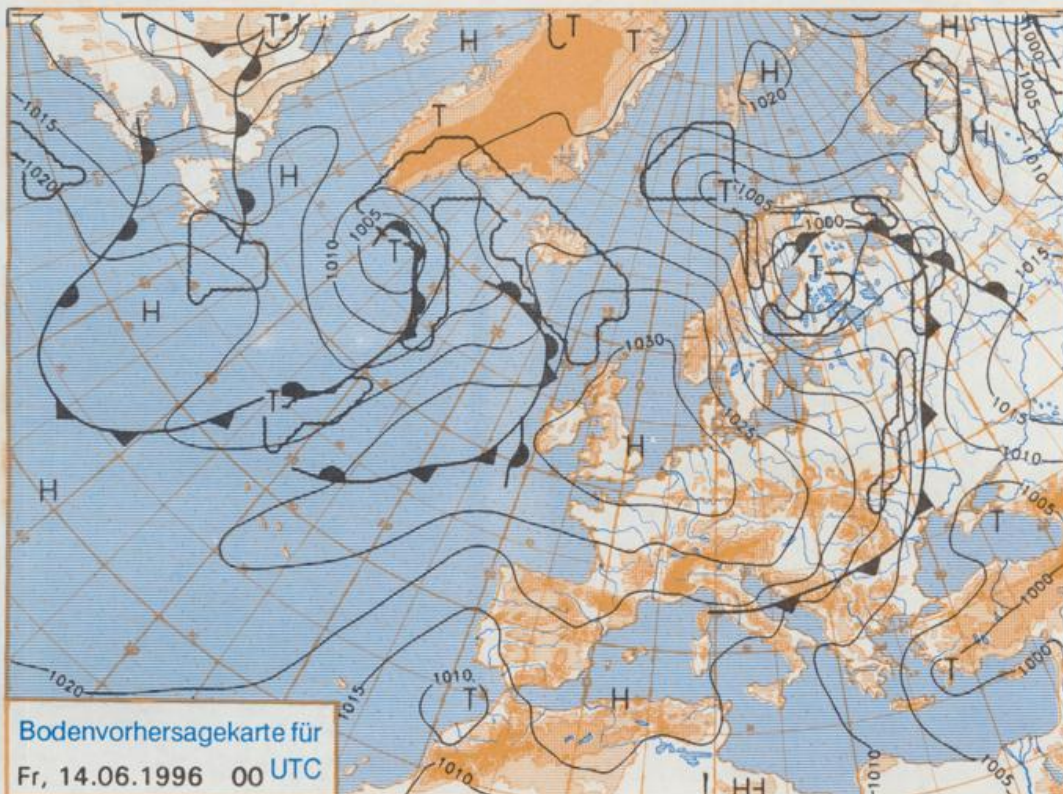
Jahrgang 1996

Dienstag, den 11. Juni

Nummer: 163



Stereographische Projektion 1 : 60 000 000 60°N



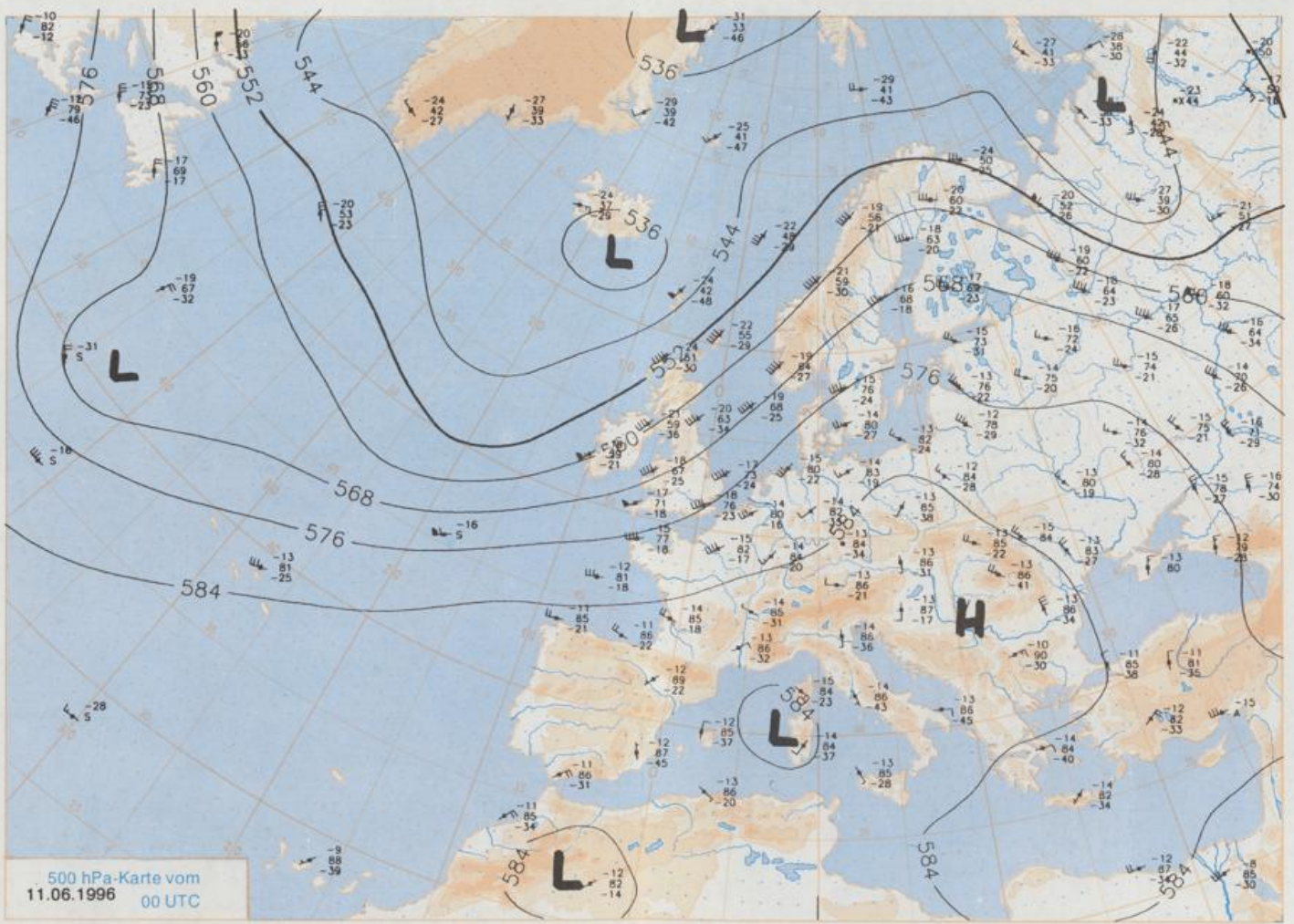
Deutschland-Vorhersage für Donnerstag, 13.06.96

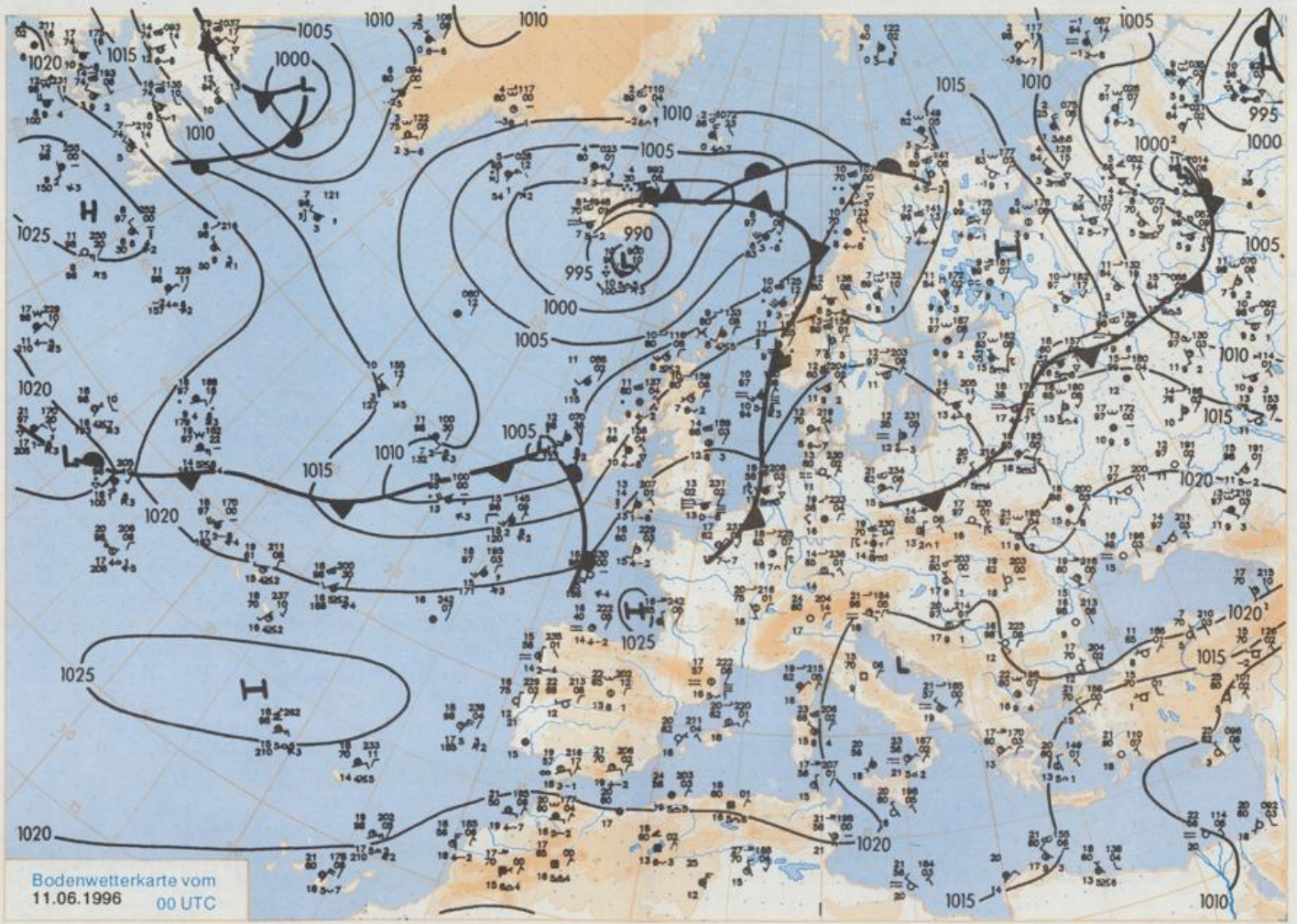
Die nach Süddeutschland eingedrungene Kaltfront wird an den Alpen stationär. Gleichzeitig breitet sich vom Hoch über den Britischen Inseln ein kräftiger Keil ins mittlere Deutschland aus. Der Norden gelangt vorübergehend in den Zustrom kühler Nordseeluft.

Es ist daher in ganz Deutschland nahezu niederschlagsfrei, sonnig aber nur im Westen und Süden. Bei wolkigem Wetter treten in Mecklenburg vereinzelt Schauer, im Alpenland örtlich Gewitter auf. Die Tageshöchsttemperaturen liegen zwischen 18°C an der Küste und 25°C am Oberrhein.

Weitere Aussichten für Freitag, 14.06.96

Bei noch geringfügig zurückgehenden Tageshöchsttemperaturen im Norden zunehmende Aufheiterungen. In den anderen Gebieten sonnig.





Wettermeldungen von Dienstag, dem 11. Juni 1996 06 UTC

Station	Bar.-höhe (m)	Luftdr. red. NN (hPa)	Wetter	Wind	Temperaturen (Grad C)					Sonne Vort. Std.	RR 24h mm	Schnee höhe cm	Extrawerte der Lufttemperatur in der Dekade vom 11.06. bis 20.06.					
					Luft 2 m	Tau- punkt	Max	Mittel Min	Nacht 2 m				5 cm	seit	Tmax Datum	Tmin Datum	Tmax Datum	Tmin Datum
Helgoland	8	1021.4	Regen	E	11	13.7	13.7	19.3	15.6	12.8	13	12.3	4	1952	23.817.06.1968	6.912.06.1978		
List / Sylt	29	1021.9	Regen	SSW	17	16.2	15.2	20.5	16.0	14.8	10	11.9	10	1937	30.617.06.1968	6.613.06.1941		
Leck	17	1022.7	Regen	WNW	13	15.9	14.6	21.4	15.1	11.4	9	11.8	0.0	1974	27.315.06.1977	2.019.06.1985		
Husum	26	1022.7	bedeckt	SW	11	17.5	13.8	21.9	16.4	13.6	10	10.7	0.0					
Schleswig	48	1023.0	stark bew.	W	18	18.7	13.8	22.4	17.3	14.1	11	10.0		1947	29.217.06.1968	4.017.06.1956		
Kiel	31	1022.1	leicht bew.	SW	8	18.9	15.4	22.6	17.2	14.7	11	10.9		1940	31.720.06.1954	3.218.06.1982		
Arkona	42	1024.1	leicht bew.	S	11	17.4	15.1	19.6	16.3	13.3	12	11.2		1951	26.314.06.1964	5.211.06.1955		
Norderney	16	1020.9	leicht bew.	ESE	13	17.1	15.9	23.1	17.1	16.7	16	12.4	6	1947	31.813.06.1964	7.514.06.1958		
Bremerhaven	11	1022.8	Regen	NW	11	18.4	13.6	24.2	19.4	17.4	15	10.9	0.0	1949	32.213.06.1964	6.214.06.1958		
Cuxhaven	12	1023.0	Regen	NW	13	17.0	15.4	23.8	18.8	17.0	15	11.3	0.0	1946	30.517.06.1968	4.917.06.1947		
Hamburg/Flugh.	16	1021.7	wolkig	ESE	13	18.7	15.5	24.2	18.6	15.4	12	9.1		1891	33.911.06.1937	1.312.06.1942		
Lübeck	15	1022.8	leicht bew.	SSE	13	17.8	16.7	23.5	18.9	12.4	9	11.2		1890	33.217.06.1968	1.511.06.1927		
Boitenhagen	17	1022.6	wolkienlos	SE	8	18.4	15.6	21.7	17.6	14.1	13	13.9		1951	32.317.06.1966	3.312.06.1955		
Schwarin	68	1022.8	wolkienlos	ESE	9	19.1	14.7	23.0	18.7	16.4	11	9.4		1947	32.520.06.1954	3.612.06.1955		
Warnemünde	10	1022.8	wolkienlos	SSE	15	18.5	12.8	19.9	17.4	15.9	14	13.5		1951	33.020.06.1954	4.712.06.1955		
Teterow	50	1023.4	wolkienlos	still		18.1	15.5	24.4	18.4	13.0	11	8.7		1947	32.720.06.1954	2.218.06.1978		
Barth	7	1023.2	leicht bew.	SSE	5	16.9	14.5	22.0	18.0	12.3	11	11.4		1967	34.018.06.1968	2.617.06.1978		
Greifswald	6	1023.8	leicht bew.	S	4	18.3	13.9	23.3	18.3	13.1	11	8.3		1951	32.714.06.1964	3.912.06.1955		
Ueckermünde	7	1024.5	leicht bew.	S	8	17.4	14.2	23.8	19.8	13.7	11	8.4	0.0	1951	33.514.06.1964	3.017.06.1973		
Emden	12	1020.8	leicht bew.	E	11	17.4	16.7	24.9	18.6	16.6	15	11.4	2	1947	32.013.06.1964	2.914.06.1958		
Odenburg	12	1022.2	Gewitter	uml	2	17.4	13.3	26.1	20.0	17.3	14	11.0	0.3					
Bremen/Flugh.	5	1022.2	stark bew.	WNW	11	17.7	14.3	24.9	19.6	15.0	13	12.1		1890	33.111.06.1937	2.414.06.1939		
Soitau	78	1021.9	leicht bew.	SE	8	17.8	13.6	25.9	18.6	13.7	12	9.8		1948	32.913.06.1964	2.213.06.1967		
Boizenburg	46	1022.9	wolkienlos	SE	9	16.3	16.3	23.5	18.7	13.4	11	6.9		1951	32.217.06.1966	3.211.06.1955		
Lüchow	18	1022.7	wolkig	E	4	16.5	16.4	25.6	18.8	11.4	10	8.7		1955	31.717.06.1966	2.218.06.1982		
Seehausen/Altm.	23	1023.2	leicht bew.	E	8	17.9	15.8	25.8	19.3	12.6	12	10.5						
Marnitz	85	1023.1	wolkienlos	E	4	16.5	15.4	23.9	18.6	12.4	9	X		1951	32.717.06.1968	3.218.06.1978		
Neuruppin	39	1023.5	leicht bew.	E	8	17.8	16.8	25.7	20.2	16.0	14	11.3		1958	31.817.06.1966	3.911.06.1967		
Neubrandenburg	80	1024.1	leicht bew.	SW	13	18.6	13.8	23.8	19.2	15.0	12	8.7	0.0					
Angermünde	55	1023.7	leicht bew.	ESE	4	17.8	17.3	26.4	20.6	13.5	10	10.8		1951	33.920.06.1954	2.812.06.1984		
Lingen	24	1021.1	stark bew.	E	4	19.8	14.7	27.0	21.0	18.6	17	14.1		1951	32.813.06.1964	2.516.06.1956		
Münst.-Osn./Flugh.	93	1021.2	stark bew.	SE	2	19.4	15.0	26.7	20.1	17.0	13	13.7	0.0					
Osnabrück	97	1021.4	leicht bew.	NNE	4	19.5	15.6	26.6	20.4	15.3	12	14.6		1952	32.213.06.1964	3.411.06.1958		
Diepholz	43	1021.6	leicht bew.	WNW	4	19.1	14.6	27.0	20.3	15.4	11	14.2		1952	32.813.06.1964	0.718.06.1955		
Bad Salzuffen	139	1021.2	leicht bew.	WSW	4	18.8	16.4	26.3	19.8	14.8	13	12.9		1935	33.411.06.1937	2.520.06.1942		
Hannover/Flugh.	59	1021.2	leicht bew.	ESE	9	18.5	14.9	25.6	19.2	14.5	12	11.2		1936	33.711.06.1937	1.712.06.1947		
Braunschweig	88	1022.1	leicht bew.	still		18.5	16.5	25.6	19.6	14.8	12	10.8		1891	33.118.06.1917	3.518.06.1955		
Gardelegen	48	1022.5	leicht bew.	E	2	17.2	15.8	26.7	19.4	11.7	11	10.1		1947	33.817.06.1966	1.919.06.1978		
Magdeburg	85	1022.5	leicht bew.	SE	8	18.8	15.6	26.5	19.8	14.4	12	10.1		1947	33.520.06.1954	3.718.06.1955		
Potsdam	100	1023.3	leicht bew.	ESE	13	19.2	15.4	26.5	21.0	16.7	15	10.7		1893	35.011.06.1937	3.614.06.1913		
Berlin-Temp.	49	1023.3	leicht bew.	ESE	9	20.3	15.8	26.7	21.8	16.8	12	9.8		1876	34.511.06.1937	3.815.06.1915		
Lindenberg	104	1023.0	leicht bew.	E	5	21.0	15.2	27.1	20.9	18.0	14	9.6		1947	33.814.06.1964	3.913.06.1967		
Manschnow	16	1023.3	leicht bew.	ENE	9	18.6	17.0	26.4	20.2	13.3	11	9.4	0.0					
Düsseldorf/Flugh.	41	1022.4	leicht bew.	WSW	13	19.6	17.0	28.6	21.8	16.2	13	14.5		1970	31.616.06.1986	4.414.06.1978		
Bocholt	24	1021.7	leicht bew.	WSW	9	19.2	16.0	27.3	21.9	17.6	15	14.3		1947	33.813.06.1964	2.612.06.1947		
Essen	161	1022.7	leicht bew.	SW	11	18.9	15.6	26.6	22.3	17.7	15	14.6		1935	31.313.06.1964	3.713.06.1939		
Luedenscheid	392	1022.0	wolkig	WSW	9	18.6	15.1	26.3	20.7	14.9	13	14.3						
Kahler Asten	859	-	leicht bew.	WSW	11	17.9	13.5	24.0	17.8	15.5	13	10.7		1955	26.113.06.1964	0.411.06.1955		
Bad Lippspringe	158	1021.5	leicht bew.	still		20.4	18.3	26.9	19.5	17.4	15	11.7	0.0	1951	31.913.06.1964	2.016.06.1985		
Kassel	233	1021.8	leicht bew.	S	5	18.7	17.0	26.9	21.6	16.1	14	12.0		1951	32.920.06.1954	3.511.06.1955		
Göttingen	171	1022.6	Gewitter	NNW	5	17.8	17.8	27.9	19.4	14.5	13	10.6		1947	32.020.06.1954	1.918.06.1955		
Leinefelde	356	1022.1	leicht bew.	SE	5	18.9	16.4	25.5	19.8	16.4	14	10.8		1957	28.818.06.1957	1.813.06.1967		
Braunlage	610	1022.1	leicht bew.	N	4	18.3	15.8	24.0	19.6	13.9	11	12.9		1936	29.411.06.1937	1.218.06.1955		
Brocken	1153	-	leicht bew.	SSW	24	16.0	12.7	18.8	14.9	14.4	11	10.2		1951	23.120.06.1954	1.211.06.1955		
Artern	166	1022.6	leicht bew.	still		18.3	17.4	26.5	21.2	17.1	16	10.3	0.9	1954	33.120.06.1954	3.412.06.1955		
Leipzig/Flugh.	141	1022.8	stark bew.	ESE	5	19.1	17.5	27.1	21.9	17.3	16	12.6		1951	33.213.06.1964	4.613.06.1962		
Wittenberg	106	1023.2	wolkig	E	5	20.1	15.2	27.6	21.8	17.7	14	4.0		1951	33.413.06.1964	4.012.06.1955		
Oschatz	152	1023.3	nach Gewitt	S	8	19.0	17.9	27.8	21.7	17.2	15	14.1	14					
Dresden/Flugh.	230	1024.1	Gewitter	S	15	18.6	16.4	27.2	22.9	17.2	16	13.9		1917	33.711.06.1937	3.413.06.1967		
Dobertus-Kir.	100	1024.1	wolkig	SSW	8	18.8	17.1	27.4	21.1	14.8	12	10.0		1951	33.320.06.1954	2.818.06.1955		
Cottbus	70	1023.2	leicht bew.	E	5	21.9	17.4	28.6	22.3	16.2	13	10.5		1951	34.213.06.1964	1.412.06.1984		
Görlitz	238	1022.9	leicht bew.	still		19.6	15.3	27.7	22.4	15.3	14	14.1		1951	30.818.06.1968	2.612.06.1984		
Aachen	205	1022.5	leicht bew.	WSW	11	19.1	16.3	28.4	22.8	18.7	17	14.8		1891	32.613.06.1964	3.811.06.1902		
Nuerbg.-Barw.	485	1023.0	leicht bew.	SW	2	17.3	14.0	26.3	20.2	14.5	14	12.9						
Köln-Bonn/Flugh.	100	1022.8	leicht bew.	SE	8	18.0	15.3	29.4	21.4	14.4	13	13.6		1958	33.513.06.1964	2.016.06.1985		
Bendorf	129	1022.9	stark bew.	W	4	18.7	17.7	31.1	22.7	16.3	15	13.8		1951	33.113.06.1977	4.713.06.1967		
Bad Marienberg	555	1022.6	leicht bew.	still		18.4	14.2	25.5	20.9	17.1	12	13.3		1963	27.920.06.1989	3.416.06.1985		
Gießen	195	1023.3	leicht bew.	still		18.0												