

Amtsblatt des Deutschen Wetterdienstes

D 7311 A
ISSN 0936-5818

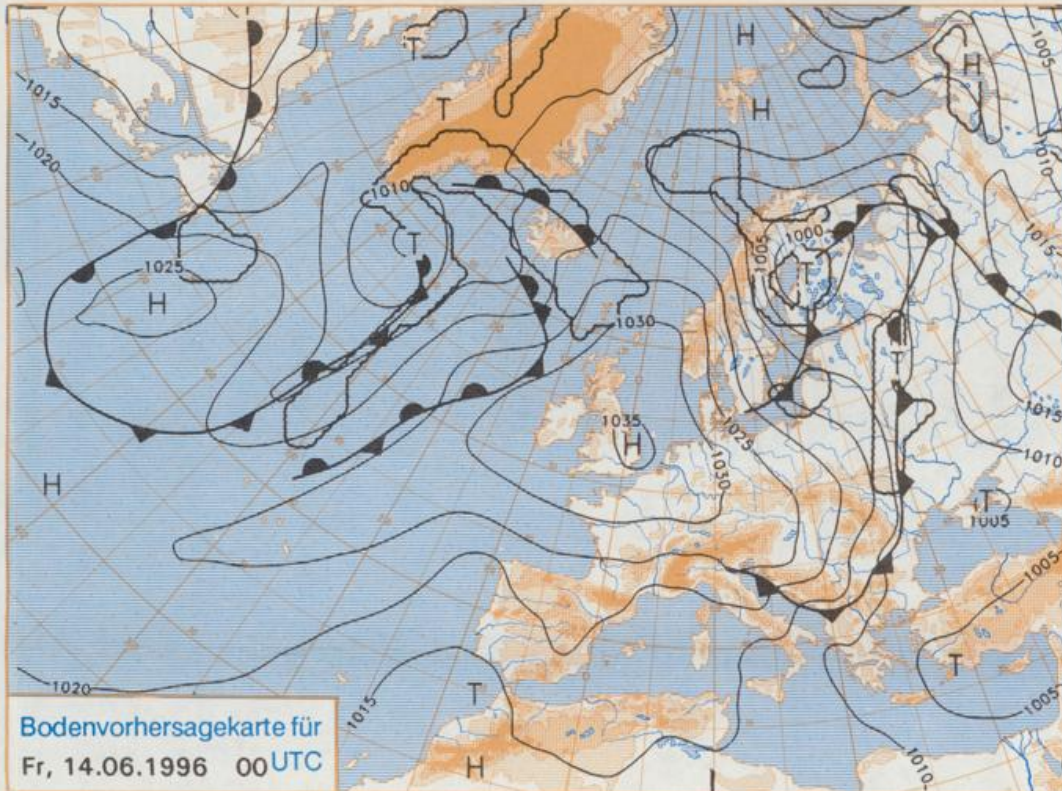
Schutzgebühr monatlich DM 27,50
einschließlich Versandkosten,
Einzelpreis DM 1,25
zuzüglich Versandkosten

Druck und Verlag: Deutscher Wetterdienst
Frankfurter Straße 135, 63067 Offenbach
Postanschrift: 63004 (Postfach), Telefon: (0 69) 80 62-22 83
Telefax: 4152871, Telefax: (0 69) 80 62-24 84
Postgirokonto Frankfurt: BLZ 500 100 60, Kto.-Nr. 490 31 -606
Erscheint täglich; nur Postbezug

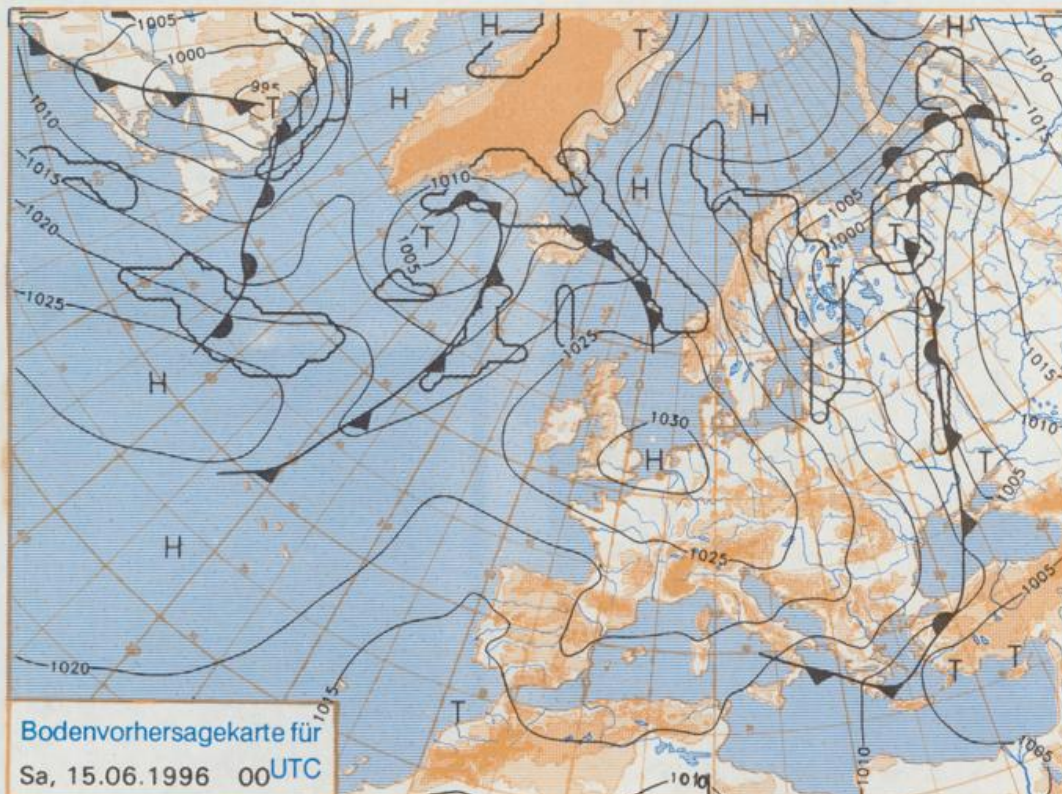
Jahrgang 1996

Mittwoch, den 12. Juni

Nummer: 164



Stereographische Projektion 1 : 60 000 000 60°N



Deutschland-Vorhersage für Freitag, 14.06.96

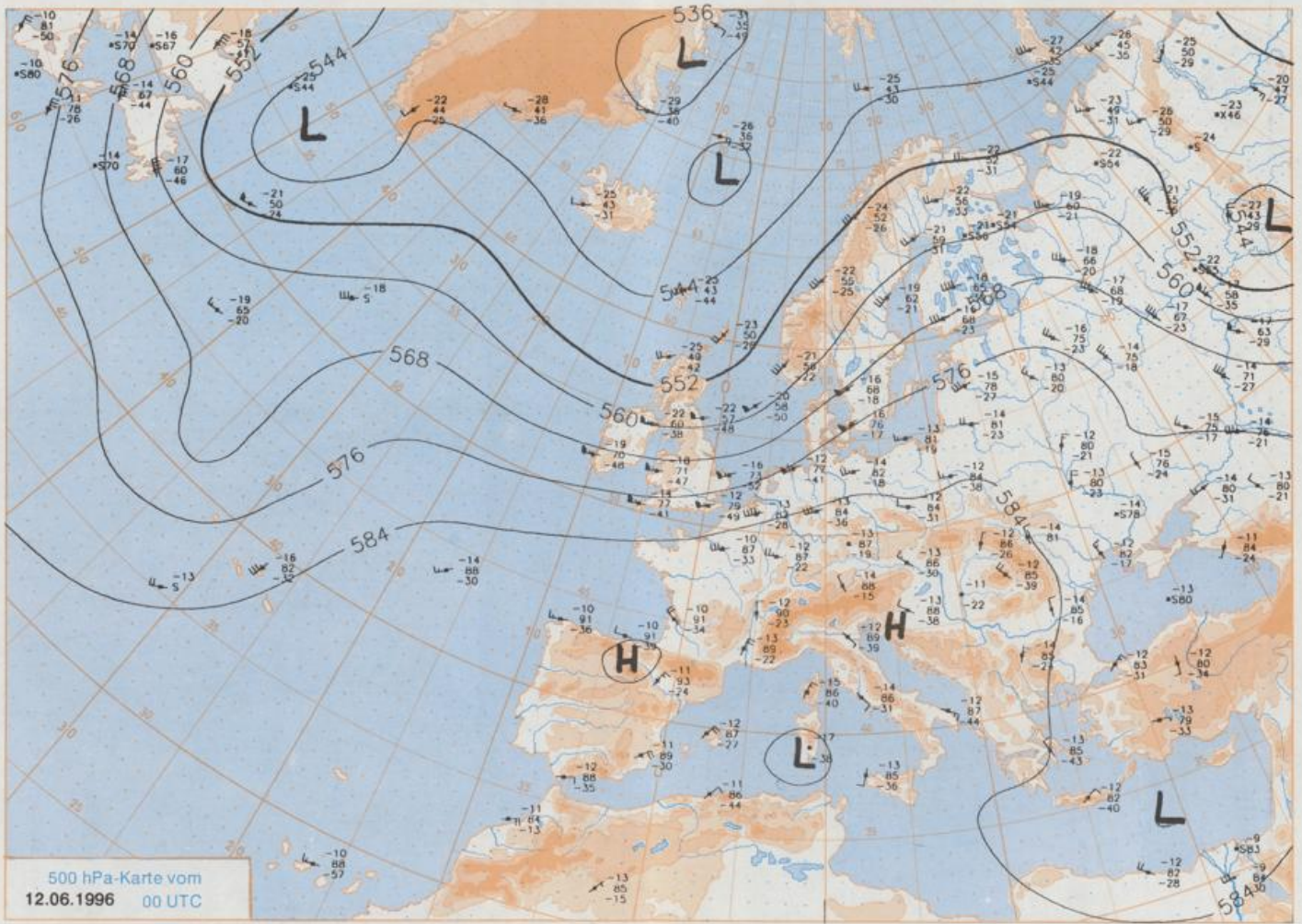
Das Hoch bei den Britischen Inseln verlagert sich geringfügig nach Südosten. Die Erwärmung der einfließenden polar-maritimen Luftmasse macht nur zögernde Fortschritte.

Bei schwachem bis mäßigem, an der Küste lebhaftem Wind aus West bis Nord und heiterem, in den nördlichen Bereichen wolkeigem Himmel steigt die Temperatur auf Höchstwerte zwischen 19 und 24°C. Niederschlag ist keiner zu erwarten.

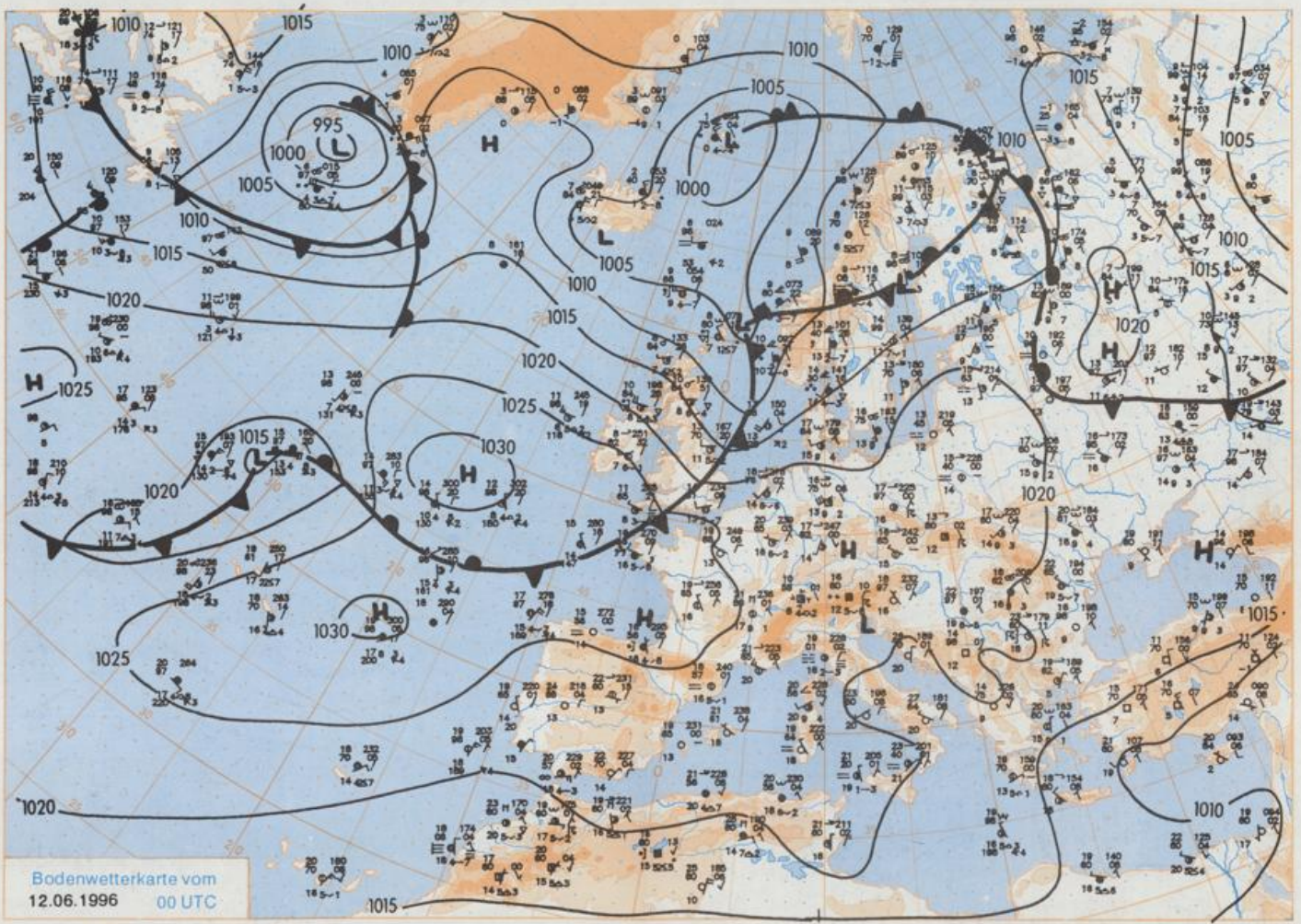
Weitere Aussichten für Samstag, 15.06.96

Im Nordosten und Osten zeitweise wolkeig, aber niederschlagsfrei. Sonst heiter oder sonnig. Temperaturen im Norden und Osten 18 bis 22°C, im Westen und Süden 20 bis 24°C.

Der Umwelt zuliebe: gedruckt auf chlorfrei gebleichtem Papier.



Stereographische Projektion 1 : 30 000 000 60°N



Wettermeldungen von Mittochw, dem 12. Juni 1996 06 UTC

Station	Ber.- höhe (m)	Luftdr. red.NN (hPa)	Wetter	Wind km/h	Temperaturen (Grad C)					Nacht 2 m 5 cm	Sonne Std.	RR 24h mm	Schnee höhe cm	Extremwerte der Lufttemperatur in der Dekade vom 11.06. bis 20.06.		
					Luft 2 m	Tau- punkt	Max Vortag	Mittel 5 C	Min 2 m					Tmax Datum	Tmin Datum	
					Deutschland											
Heigoland	8	1019.6	stark bew.	WSW	26	12.9	11.7	17.8	15.0	12.7	13	11.2	0.0	1952	23.817.06.1968	6.912.06.1978
List / Sylt	29	1017.8	stark bew.	WSW	31	14.2	12.7	21.4	16.9	14.1	14	9.1	2	1937	30.617.06.1968	6.613.06.1941
Leck	17	1018.5	Regen	WSW	22	15.2	13.8	23.7	17.2	14.6	13	9.6	4	1974	27.315.06.1977	2.019.06.1985
Husum	26	1019.0	stark bew.	SSW	22	16.1	13.4	24.5	18.1	14.6	10	8.8	0.3			
Schleswig	48	1019.0	stark bew.	WSW	15	16.5	13.8	25.2	19.2	15.5	14	9.5	0.2	1947	29.217.06.1968	4.017.06.1966
Kiel	31	1018.9	wolkig	W	18	18.0	14.0	26.3	19.2	16.2	16	9.4	0.0	1940	31.720.06.1954	3.218.06.1962
Arkona	42	1019.1	leicht bew.	W	18	18.4	13.3	20.6	18.1	16.1	16	14.4		1951	26.314.06.1964	5.211.06.1955
Norderney	16	1020.3	wolkig	W	35	16.1	13.3	21.9	19.2	16.1	16	12.4		1947	31.813.06.1964	7.514.06.1958
Bremerhaven	11	1020.1	wolkig	W	22	18.6	14.0	26.2	19.9	16.2	14	10.1	2	1949	32.213.06.1964	6.214.06.1958
Cuxhaven	12	1019.9	stark bew.	W	11	17.6	14.5	24.4	18.0	15.7	14	10.7		1946	30.517.06.1968	4.917.06.1947
Hamburg/Flugh.	16	1020.2	leicht bew.	WSW	13	19.0	14.5	27.6	22.2	15.7	13	9.6	0.0	1891	33.911.06.1937	1.312.06.1942
Lübeck	15	1019.8	leicht bew.	W	11	18.9	15.7	28.8	22.2	14.8	12	11.4		1890	33.217.06.1968	1.511.06.1927
Boitenhagen	17	1019.5	leicht bew.	WSW	18	19.0	14.6	27.5	21.6	15.7	15	12.2	2	1951	32.317.06.1966	3.312.06.1952
Schwerrn	68	1020.3	leicht bew.	WSW	17	19.5	15.0	28.7	22.6	17.2	15	12.2	3	1947	32.520.06.1954	3.612.06.1955
Warnemünde	10	1019.2	leicht bew.	SW	8	19.3	14.7	28.0	22.5	17.1	17	11.2	3	1951	33.020.06.1954	4.712.06.1955
Teterow	50	1019.8	wolkig	still		18.9	16.9	27.7	20.7	17.5	16	10.8	0.2	1947	32.720.06.1954	2.218.06.1978
Berth	7	1019.4	wolkig	SW	8	18.7	16.0	26.8	21.4	16.8	x	x	0.1	1967	34.018.06.1968	2.617.06.1978
Grafswald	6	1019.6	leicht bew.	W	9	19.2	16.0	23.9	20.5	17.2	15	11.2	0.0	1951	32.714.06.1964	3.912.06.1955
Ueckerwünde	7	1019.7	wolkig	W	15	21.6	17.7	25.7	22.1	19.0	17	10.2	0.0	1951	33.514.06.1964	3.017.06.1973
Emden	12	1020.7	stark bew.	WSW	26	17.8	14.2	25.8	21.2	17.5	17	11.2	0.0	1947	32.013.06.1964	2.914.06.1958
Oldenburg	12	1020.9	wolkig	W	15	19.2	13.5	28.7	20.4	15.9	13	11.0	6			
Bremen/Flugh.	5	1020.8	stark bew.	WSW	13	17.9	14.7	27.4	22.6	14.8	13	10.2		1890	33.111.06.1937	2.414.06.1939
Soltau	78	1021.2	wolkig	WSW	11	19.2	15.0	28.9	23.2	15.5	15	12.5		1948	32.913.06.1964	2.213.06.1967
Boizenburg	46	1020.9	leicht bew.	W	15	19.2	15.9	28.4	21.1	15.4	14	11.3	1	1951	32.217.06.1966	3.211.06.1955
Lüchow	18	1021.1	leicht bew.	SSW	5	19.8	16.0	30.4	23.6	19.2	19	12.1	0.0	1955	31.717.06.1966	2.218.06.1982
Seehausen/Altm.	23	1021.3	stark bew.	W	5	19.8	16.0	30.4	23.6	19.2	19	12.1	0.0			
Marnitz	85	1020.5	stark bew.	W	11	19.9	15.0	28.5	21.9	18.2	15	x	0.0	1951	32.717.06.1968	3.218.06.1978
Neuruppin	39	1020.3	stark bew.	NW	11	20.7	18.2	28.5	23.4	19.0	16	12.9		1958	31.817.06.1966	3.911.06.1967
Neubrandenburg	80	1020.5	wolkig	W	13	19.0	16.2	28.0	22.3	18.9	18	10.5	0.2			
Angermünde	55	1019.5	leicht bew.	SW	5	21.7	18.9	27.8	23.3	18.5	16	13.1		1951	33.920.06.1954	2.812.06.1964
Lingen	24	1022.0	stark bew.	WSW	9	18.7	13.9	28.5	22.9	17.1	16	11.3		1951	32.813.06.1964	2.516.06.1986
Münst.-Osn./Flugh.	53	1022.2	stark bew.	W	17	19.2	13.9	28.8	22.6	15.5	13	11.6	0.0			
Osnabrück	97	1022.2	stark bew.	W	15	18.8	14.1	28.2	23.5	17.4	14	11.7	0.0	1952	32.213.06.1964	3.411.06.1958
Diepholz	43	1021.5	stark bew.	WSW	15	19.0	14.0	28.3	23.5	15.5	15	12.1		1952	32.813.06.1964	0.718.06.1955
Bad Salzungen	139	1022.2	stark bew.	SW	9	19.8	15.4	28.3	23.0	16.9	15	12.8	0.0	1935	33.411.06.1937	2.520.06.1942
Hannover/Flugh.	59	1021.5	leicht bew.	WSW	8	19.6	16.2	28.7	24.3	16.1	13	12.9		1936	33.711.06.1937	1.712.06.1947
Braunschweig	88	1022.0	leicht bew.	WNW	8	18.7	17.8	28.6	23.6	18.0	17	11.7	3	1891	33.118.06.1917	3.518.06.1955
Gardelegen	48	1021.4	nach Gewitt	W	9	18.7	18.0	30.3	24.0	18.2	17	11.6	1	1947	33.817.06.1966	1.919.06.1978
Magdeburg	85	1021.3	wolkig	WNW	4	20.2	16.7	29.1	23.2	17.3	15	13.5	0.5	1947	33.520.06.1954	3.718.06.1955
Potsdam	100	1020.6	leicht bew.	W	18	20.8	17.5	29.8	24.0	18.1	16	11.2		1893	35.011.06.1937	3.614.06.1913
Berlin-Temp.	49	1020.1	leicht bew.	W	9	22.3	17.1	30.5	25.5	19.6	16	12.4		1876	34.511.06.1937	3.518.06.1915
Lindenberg	104	1020.3	wolkig	WSW	11	21.0	17.4	28.8	23.9	18.2	17	12.7	4	1947	33.814.06.1964	3.913.06.1967
Manschnow	16	1019.8	leicht bew.	SW	11	21.5	19.5	29.5	23.0	17.0	14	13.5				
Düsseldorf/Flugh.	41	1023.7	wolkig	W	15	18.9	14.1	29.0	23.9	16.2	14	11.7		1970	31.618.06.1986	4.414.06.1978
Bocholt	24	1023.0	stark bew.	W	13	18.4	14.1	28.3	22.7	17.6	14	12.8		1947	33.813.06.1964	2.612.06.1947
Essen	161	1024.1	stark bew.	WSW	13	18.6	13.8	27.9	23.8	17.4	15	11.7		1935	31.313.06.1964	3.713.06.1939
Luedenscheid	392	1023.5	wolkig	W	9	17.3	14.3	26.7	21.3	15.8	14	10.8	0.0			
Kahler Asten	859	-	wolkig	WNW	21	15.5	13.7	25.2	19.3	14.5	13	10.7	0.4	1955	26.113.06.1964	0.411.06.1955
Bad Lipspringe	158	1022.9	stark bew.	SSW	5	18.2	17.5	28.3	21.7	16.6	15	12.2	0.6	1951	31.913.06.1964	2.016.06.1985
Kassel	233	1023.8	wolkig	SSW	2	16.7	16.1	27.3	19.2	15.6	13	7.0	19	1951	32.920.06.1954	3.511.06.1955
Göttingen	171	1022.8	leicht bew.	W	4	18.3	18.3	27.7	20.9	14.9	13	9.2	0.4	1947	32.020.06.1954	1.918.06.1955
Leinefelde	356	1022.1	stark bew.	W	11	18.6	16.4	26.4	20.7	16.2	14	10.2	7	1957	28.818.06.1957	1.813.06.1967
Braunlage	610	1021.0	wolkig	NW	8	18.8	14.7	25.2	20.4	15.9	12	10.6	1	1936	29.411.06.1937	1.218.06.1955
Brocken	1153	-	in Wolken	NW	22	15.0	12.9	20.5	17.7	12.8	13	10.0	8	1951	23.120.06.1954	-1.211.06.1955
Artern	166	1021.8	leicht bew.	still		19.1	17.5	29.1	23.6	17.2	16	11.4	1	1954	33.120.06.1954	3.412.06.1955
Leipzig/Flugh.	141	1021.5	nach Gewitt	SSW	8	18.7	17.6	29.9	24.1	17.0	16	8.1	3	1951	33.213.06.1964	4.613.06.1962
Wittenberg	106	1021.4	wolkig	SW	11	20.7	18.4	30.0	24.1	18.0	15	7.3	0.1	1951	33.413.06.1964	4.012.06.1955
Oschatz	152	1021.1	Gewitt	SW	17	21.5	17.9	28.3	22.7	18.4	16	7.1	0.1			
Dresden/Flugh.	230	1021.7	leicht bew.	S	13	20.3	17.0	28.2	22.9	17.5	16	8.7	2	1917	33.711.06.1937	3.413.06.1967
Doberlug-Kir.	100	1021.6	leicht bew.	SSW	8	20.3	16.9	29.5	23.3	17.4	14	8.6		1951	33.320.06.1954	2.818.06.1955
Cottbus	70	1020.8	leicht bew.	WSW	5	22.5	18.3	30.1	24.6	19.2	16	9.6	0.0	1951	34.213.06.1964	1.412.06.1984
Görlitz	238	1021.3	wolkig	SW	13	21.2	16.4	27.9	22.6	18.1	16	9.2	0.0	1951	30.818.06.1968	2.612.06.1984
Aachen	205	1024.3	stark bew.	WSW	11	18.4	13.7	28.8	23.6	18.1	17	12.2		1891	32.613.06.1964	3.811.06.1964
Nuerbg.-Barw.	485	1024.4	stark bew.	N	5	15.9	15.5	27.8	23.2	15.5	14	9.5				
Köln-Bonn/Flugh.	100	1024.0	stark bew.	NNW	4	18.3	17.5	30.3	23.2	16.8	15	9.3		1958	33.513.06.1964	2.016.06.1985
Bendorf	129	1024.0	bedeckt	SW	4	18.5	18.5	29.7	20.2	17.2	16	7.4	11	1951	33.113.06.1977	4.713.06.1967
Bad Marienberg	555	1023.7	leicht bew.	NW	5	17.9	16.0	26.4	20.8	16.2	12	9.7	0.6	1963	27.920.06.1989	