

## Amtsblatt des Deutschen Wetterdienstes

D 7311 A  
ISSN 0936-5818

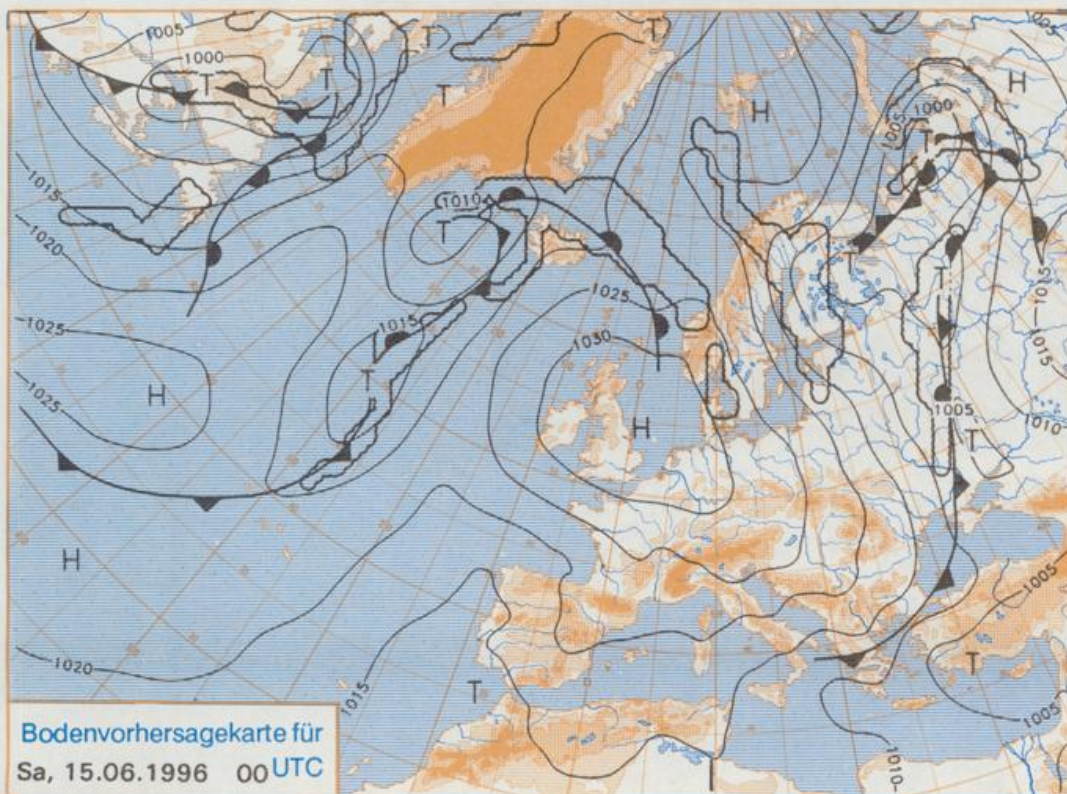
Schutzgebühr monatlich DM 27,50  
einschließlich Versandkosten,  
Einzelpreis DM 1,25  
zuzüglich Versandkosten

Druck und Verlag: Deutscher Wetterdienst  
Frankfurter Straße 135, 63067 Offenbach  
Postanschrift: 63004 (Postfach), Telefon: (0 69) 80 62-22 83  
Telefax: 4152871, Telefax: (0 69) 80 62-24 84  
Postgirokonto Frankfurt: BLZ 500 100 60, Kto.-Nr. 490 31 -606  
Erscheint täglich; nur Postbezug

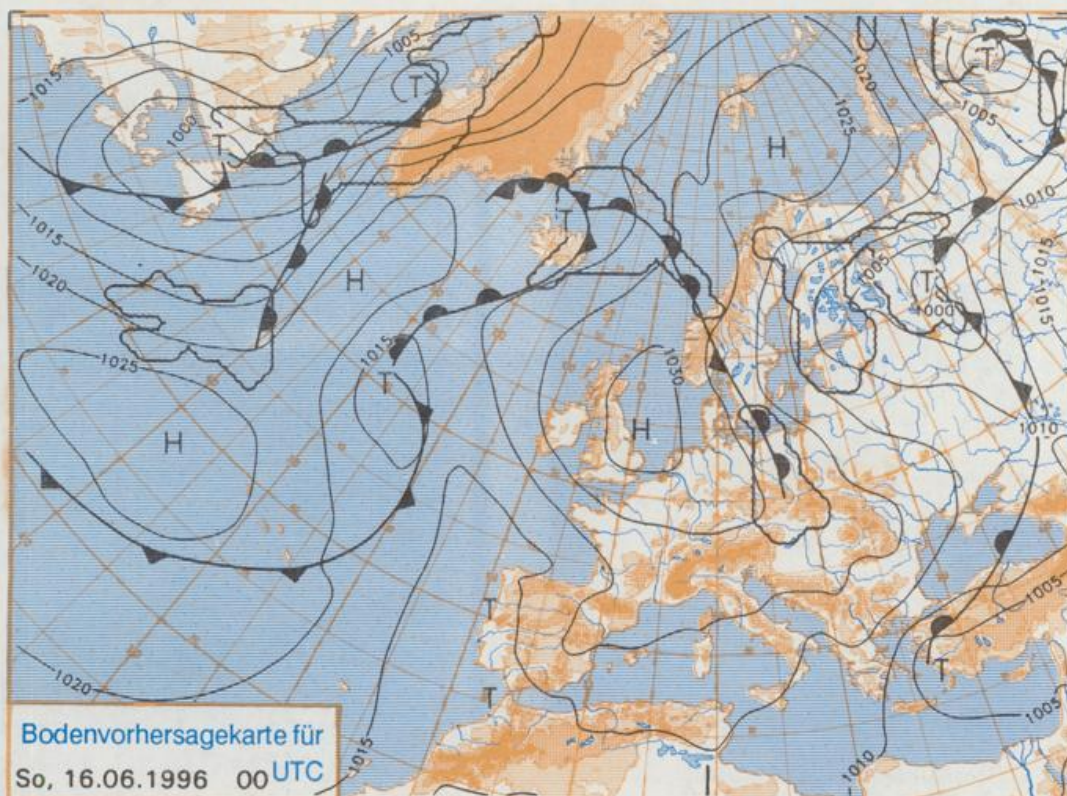
Jahrgang 1996

Donnerstag, den 13. Juni

Nummer: 165



Stereographische Projektion 1 : 60 000 000 60°N



### Deutschland-Vorhersage für Samstag, 15.06.96

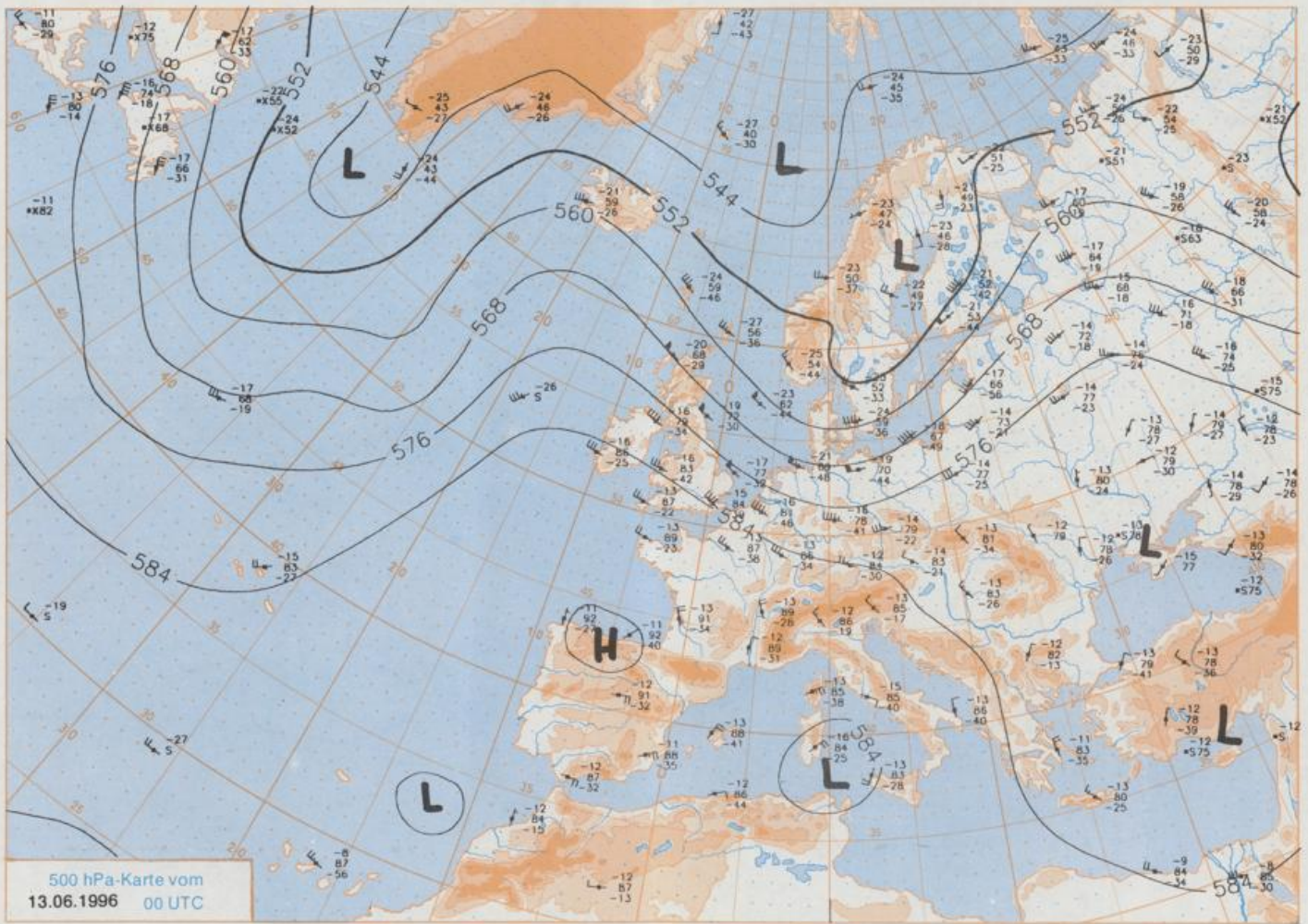
Das Hoch über Großbritannien verlagert seinen Schwerpunkt langsam zur südlichen Nordsee. An seiner Ostflanke verbleibt Deutschland im Zustrom frischer Meeresluft.

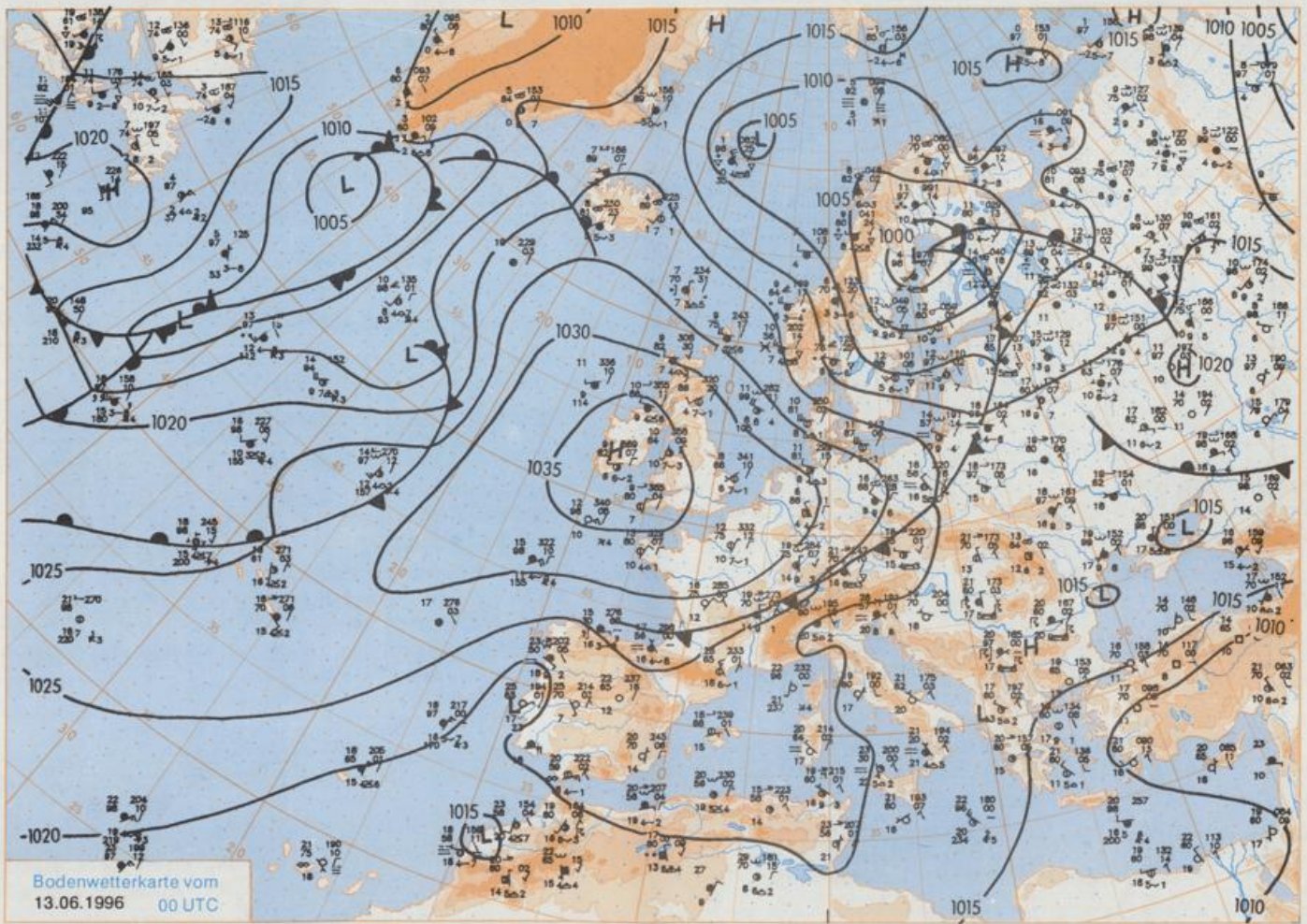
Am Samstag zieht im Norden und Osten stärkere Bewölkung durch, es gibt aber nur ganz vereinzelt etwas Regen. Ansonsten ist es überwiegend heiter bis wolkig und trocken. Die Höchsttemperaturen liegen zwischen 16 Grad im Nordosten und 22 Grad im Südwesten.

### Weitere Aussichten für Sonntag, 16.06.96

Meist heiter und niederschlagsfrei. Tagestemperaturen 17 bis 22 Grad.

Der Umwelt zuliebe: gedruckt auf chlorfrei gebleichtem Papier.





Wettermeldungen von Donnerstag, dem 13. Juni 1996 06 UTC

Station	Bar.- höhe (m)	Luftdr. red.NN (hPa)	Wetter	Wind	Temperatur (Grad C)					Sonne Vort. Std.	RR 24h mm	Schnee höhe cm	Extremwerte der Lufttemperatur in der Dekade vom 11.06. bis 20.06.				
					Tages		Nacht		Tmax				Datum	Tmin	Datum		
					Luft	Tau- punkt	Max	Mittel								Min	
Heigoland	8	1029.8	leicht bew.	W	26	11.5	9.7	13.6	12.2	10.7	10	9.9			1952	23.817.06.1968	6.912.06.1978
List / Sylt	29	1027.4	leicht bew.	NW	41	11.8	7.2	15.1	12.5	10.9	10	6.2			1937	30.617.06.1968	6.613.06.1941
Leck	17	1027.7	leicht bew.	WNW	22	12.7	8.1	16.2	12.4	9.6	8	6.4	0.2		1974	27.315.06.1977	2.019.06.1985
Husum	26	1028.0	leicht bew.	W	24	12.4	7.3	16.3	12.8	10.3	9	7.7	0.1				
Schleswig	48	1028.0	wolkig	WNW	24	12.4	7.7	16.8	13.0	8.8	8	4.1	0.0				
Kiel	31	1027.1	wolkig	WNW	22	12.0	8.3	19.3	13.5	8.4	7	9.9			1940	29.217.06.1968	4.017.06.1956
Arkona	42	1024.1	wolkig	WNW	50	11.3	7.2	20.4	16.1	10.4	10	11.9			1951	26.314.06.1964	5.211.06.1955
Norderney	16	1030.7	leicht bew.	WNW	31	13.3	10.0	16.1	13.8	12.2	12	8.6			1947	31.813.06.1964	7.514.06.1958
Bremerhaven	11	1030.3	leicht bew.	W	18	12.5	9.8	19.1	15.3	10.2	9	9.5			1949	32.213.06.1964	6.214.06.1958
Cuxhaven	12	1029.8	leicht bew.	WNW	30	12.8	9.4	17.7	14.0	9.5	0	8.5			1946	30.517.06.1968	4.917.06.1947
Hamburg/Flugh.	16	1028.9	leicht bew.	W	15	11.6	8.6	20.9	15.0	8.6	7	7.4			1891	33.911.06.1937	1.312.06.1942
Lübeck	15	1028.4	wolkig	W	13	11.8	9.4	21.7	15.3	7.8	6	13.7	0.0		1890	33.217.06.1968	1.511.06.1927
Boitenhagen	17	1027.5	leicht bew.	W	28	11.9	8.7	21.4	16.6	9.2	8	11.5			1951	32.317.06.1966	3.312.06.1955
Schwerin	68	1028.0	wolkig	W	26	11.3	8.6	22.3	16.2	8.8	8	9.1			1947	32.520.06.1954	3.612.06.1955
Warnemünde	10	1026.2	wolkig	W	48	12.5	9.0	21.2	16.9	11.8	11	10.9	0.0		1951	33.020.06.1954	4.712.06.1955
Teterow	50	1026.6	leicht bew.	W	18	11.1	8.6	23.6	16.5	8.8	8	8.7			1947	32.720.06.1954	2.218.06.1978
Barth	7	1025.3	wolkig	W	35	12.2	7.5	22.0	16.6	11.2	10	12.3	0.0		1967	34.016.06.1968	2.617.06.1978
Greifswald	6	1025.2	leicht bew.	W	21	12.1	8.3	24.3	17.2	10.0	8	11.7			1951	32.714.06.1964	3.912.06.1955
Ueckermünde	7	1026.0	leicht bew.	W	24	11.8	7.5	26.1	17.6	9.1	7	7.7			1951	33.514.06.1964	3.017.06.1973
Emden	12	1031.1	wolkig	W	21	12.4	9.6	17.9	14.4	10.6	9	6.0			1947	32.013.06.1964	2.914.06.1958
Oldenburg	12	1031.0	leicht bew.	W	11	12.3	7.9	20.6	15.4	8.1	6	9.0	0.0				
Bremen/Flugh.	5	1030.7	wolkig	WSW	15	10.9	9.8	21.7	15.7	6.1	4	6.4			1890	33.111.06.1937	2.414.06.1939
Soiata	78	1030.5	wolkig	W	13	10.3	8.5	22.1	15.6	6.7	6	8.1			1948	32.913.06.1964	2.213.06.1967
Boizenburg	46	1029.3	wolkig	W	22	10.6	9.1	23.1	16.1	7.6	7	10.5	0.0		1951	32.917.06.1966	3.211.06.1955
Lüchow	18	1029.5	leicht bew.	W	15	11.0	8.8	24.0	16.8	8.2	7	10.5			1955	31.717.06.1966	2.218.06.1982
Seehausen/Aitm.	23	1029.5	leicht bew.	W	24	11.4	7.7	25.5	18.2	8.7	9	10.2					
Marnitz	85	1028.1	leicht bew.	W	18	11.3	7.9	24.6	17.0	8.0	7	X			1951	32.717.06.1968	3.218.06.1978
Neuruppin	39	1028.3	leicht bew.	WNW	18	10.8	8.2	25.9	18.5	7.8	7	9.3	0.0		1958	31.817.06.1966	3.911.06.1967
Neubrandenburg	80	1027.1	leicht bew.	W	33	10.8	7.0	24.0	17.0	8.2	7	7.5					
Angermünde	55	1027.1	leicht bew.	W	21	11.3	8.2	26.2	18.4	8.8	6	7.4	3		1951	33.920.06.1954	2.812.06.1964
Lingen	24	1032.2	wolkig	W	8	10.9	8.1	21.1	15.9	7.2	6	7.5			1951	32.813.06.1964	2.516.06.1956
Münst.-Osn./Flugh.	53	1032.6	wolkig	W	9	10.3	7.2	22.2	16.5	5.4	1	7.2	0.0				
Osnebrück	97	1032.4	wolkig	W	9	10.9	7.8	21.6	16.3	7.8	5	5.7	0.0		1952	32.213.06.1964	3.411.06.1955
Diepholz	43	1031.9	leicht bew.	W	15	11.1	7.2	21.2	16.2	8.5	7	8.3			1952	32.813.06.1964	3.718.06.1955
Bad Salzhausen	139	1031.9	leicht bew.	W	8	11.0	7.8	22.2	16.6	7.6	6	7.0	0.0		1935	33.411.06.1937	2.520.06.1942
Hannover/Flugh.	59	1030.8	leicht bew.	W	18	10.6	8.7	22.6	16.6	6.7	4	7.3	0.0		1936	33.711.06.1937	1.712.06.1947
Braunschweig	88	1031.1	leicht bew.	WNW	15	11.1	8.3	23.4	17.2	8.9	6	10.1			1891	33.118.06.1917	3.518.06.1955
Gardleien	48	1030.0	leicht bew.	W	17	10.4	8.0	25.4	18.2	7.3	6	9.9			1947	33.817.06.1966	1.919.06.1978
Magdeburg	85	1030.3	leicht bew.	W	13	10.9	8.0	26.1	18.4	7.3	6	9.4			1947	33.520.06.1954	3.718.06.1955
Potsdam	100	1029.2	leicht bew.	WNW	24	11.1	8.1	27.9	19.3	9.1	8	9.5	0.6		1893	35.011.06.1937	3.614.06.1913
Berlin-Temp.	49	1028.7	leicht bew.	NW	26	11.9	7.3	28.0	20.4	10.2	9	8.7	0.0		1876	34.511.06.1937	3.815.06.1915
Lindenberg	104	1028.2	wolkig	WNW	18	10.7	6.7	27.8	21.7	9.5	9	10.3	0.0		1947	33.814.06.1964	3.913.06.1967
Menschow	16	1027.4	leicht bew.	WNW	17	12.1	8.2	28.1	21.8	9.3	8	8.8	0.5				
Düsseldorf/Flugh.	41	1033.5	wolkig	WNW	13	11.6	8.4	22.4	16.6	6.1	3	5.5			1970	31.616.06.1986	4.414.06.1978
Bocholt	24	1032.7	wolkig	W	13	11.5	8.0	21.6	15.7	7.0	4	7.5			1947	33.813.06.1964	2.612.06.1947
Essen	161	1033.9	wolkig	NW	8	11.7	7.3	21.3	16.2	8.6	6	4.9			1935	31.313.06.1964	3.713.06.1939
Ludenscheid	392	1033.2	leicht bew.	WNW	5	8.7	5.7	20.3	15.2	5.6	3	3.0					
Kahler Asten	858	-	leicht bew.	WNW	26	5.1	3.8	18.1	12.1	4.2	4	4.1	0.0		1955	26.113.06.1964	0.411.06.1955
Bad Lippspringe	158	1032.8	wolkig	WNW	5	8.9	6.7	21.7	16.8	6.3	4	4.3			1951	31.913.06.1964	2.016.06.1985
Kassel	233	1031.7	wolkig	WNW	8	10.1	6.6	24.2	18.0	9.4	6	9.6			1951	32.920.06.1954	3.511.06.1955
Göttingen	171	1031.9	leicht bew.	W	11	10.7	7.5	23.9	18.2	8.0	5	9.6			1947	32.020.06.1954	1.918.06.1955
Leinefelde	356	1031.6	wolkig	NW	9	9.6	6.4	23.1	17.4	8.1	6	8.1			1957	28.818.06.1957	1.813.06.1967
Braunlage	610	1030.6	leicht bew.	WNW	15	7.9	3.0	22.0	15.4	6.3	4	8.5			1936	29.411.06.1937	1.218.06.1955
Brocken	1153	-	in Wolken	WNW	42	2.8	2.3	16.4	10.3	1.7	2	7.9	0.0		1951	23.120.06.1954	1.211.06.1955
Artern	166	1031.2	leicht bew.	WNW	5	11.4	8.5	27.1	19.7	9.1	7	10.3			1954	33.120.06.1954	3.412.06.1955
Leipzig/Flugh.	141	1030.9	wolkig	NW	22	11.1	8.2	26.6	20.3	8.6	7	8.9	0.4		1951	33.213.06.1964	4.613.06.1962
Wittenberg	106	1029.9	leicht bew.	NW	13	11.3	7.4	28.4	20.2	8.1	6	7.2			1951	33.413.06.1964	4.012.06.1955
Oschatz	152	1030.6	leicht bew.	WNW	18	10.9	8.3	26.7	21.1	8.6	7	9.2	0.0				
Dresden/Flugh.	230	1030.3	leicht bew.	NW	18	10.2	7.3	26.5	22.0	9.3	9	9.1	0.0		1917	33.711.06.1937	3.413.06.1967
Doberlug-Kir.	100	1030.2	leicht bew.	WNW	18	11.1	7.9	27.3	21.2	8.1	7	8.7	4		1951	33.320.06.1954	2.818.06.1955
Cottbus	70	1029.0	wolkig	WNW	13	12.2	7.9	29.1	23.9	10.6	9	9.6	0.1		1951	34.213.06.1964	1.412.06.1984
Görlitz	238	1028.4	wolkig	NW	15	11.4	6.2	28.0	21.7	10.7	11	9.7	0.0		1951	30.818.06.1968	2.612.06.1984
Aachen	205	1033.8	leicht bew.	N	4	9.6	5.3	22.0	16.1	7.7	6	3.4	0.0		1891	32.613.06.1964	3.811.06.1902
Nuerbg.-Berw.	485	1033.5	wolkig	NNE	8	8.0	5.6	21.3	14.2	5.7	3	4.7					
Köln-Bonn/Flugh.	100	1033.6	wolkig	WNW	4	9.1	7.8	22.8	17.5	5.0	3	2.7			1958	33.513.06.1964	2.016.06.1985
Bendorf	129	1033.4	leicht bew.	NW	8	10.4	7.4	25.0	17.9	8.4	7	5.8	0.0		1951	33.113.06.1977	4.713.06.1967
Bad Marienberg	555	1033.3	leicht bew.	NNE	13	7.8	5.8	21.5	14.5	4.5	1	9.9			1963	27.920.06	