

Amtsblatt des Deutschen Wetterdienstes

D 7311 A
ISSN 0936-5818

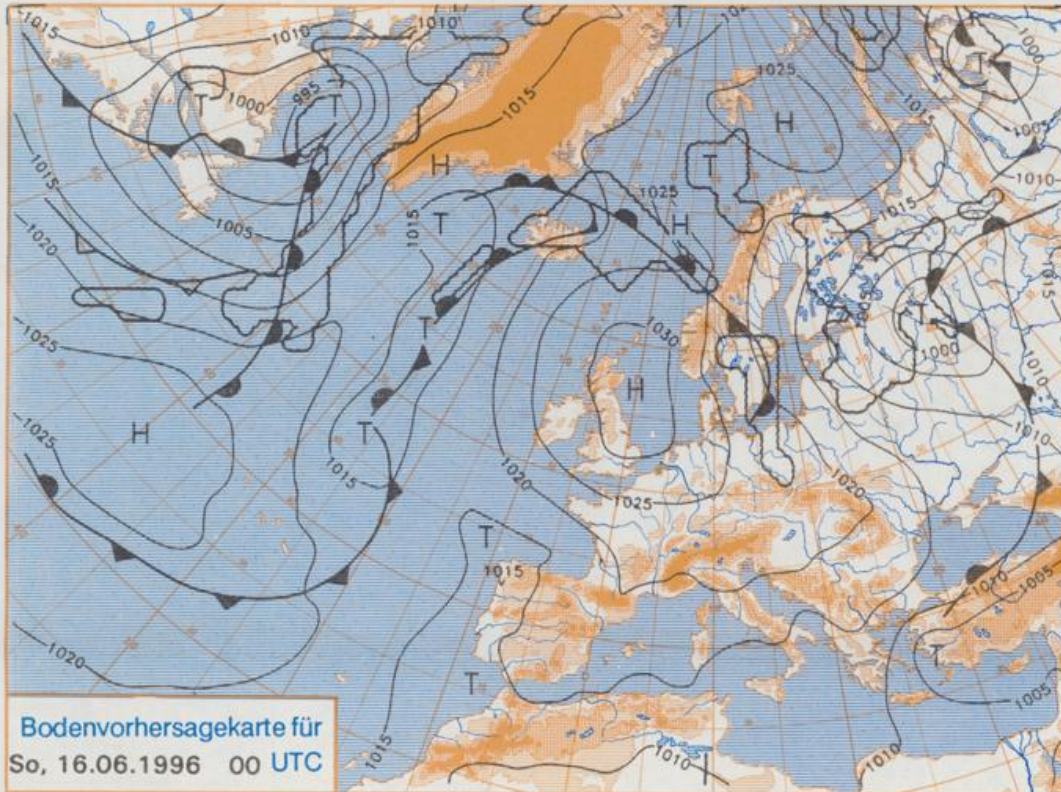
Schutzgebühr monatlich DM 27,50
einschließlich Versandkosten,
Einzelpreis DM 1,25
zuzüglich Versandkosten

Druck und Verlag: Deutscher Wetterdienst
Frankfurter Straße 135, 63067 Offenbach
Postanschrift: 63004 (Postfach), Telefon: (0 69) 80 62-22 83
Telefax: 4152871, Telefax: (0 69) 80 62-24 84
Postgirokonto Frankfurt: BLZ 500 100 60, Kto.-Nr. 490 31 -606
Erscheint täglich; nur Postbezug

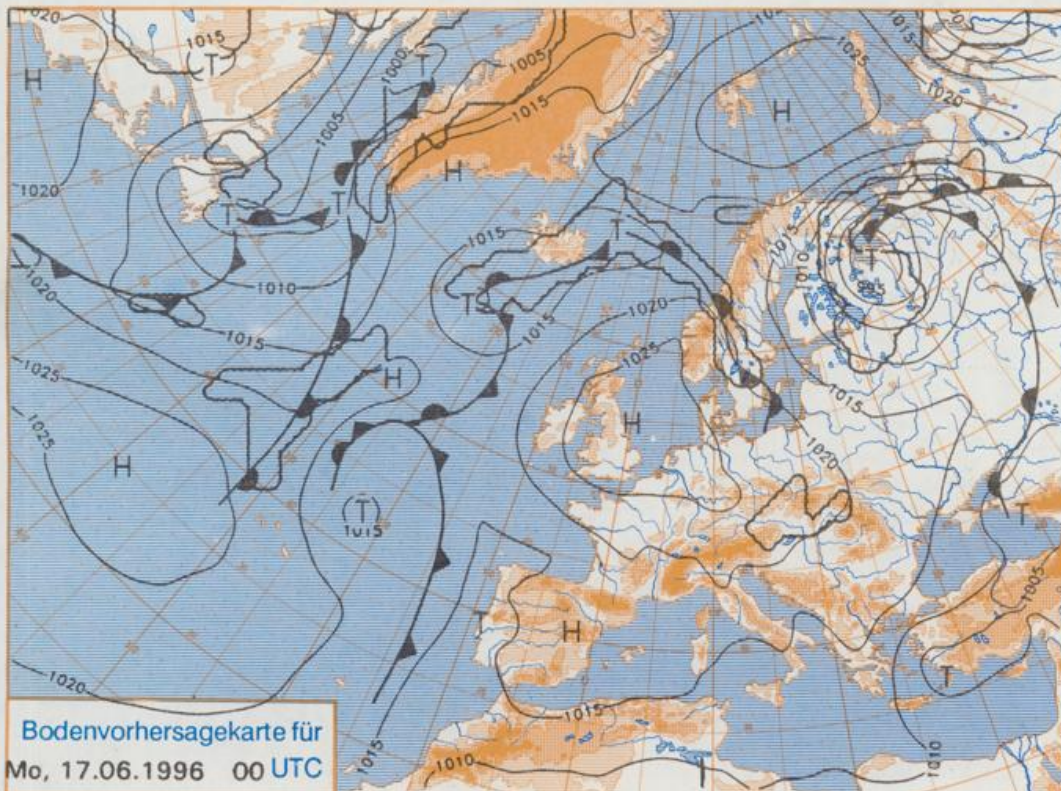
Jahrgang 1996

Freitag, den 14. Juni

Nummer: 166



Stereographische Projektion 1 : 60 000 000 60°N



Deutschland-Vorhersage für Sonntag, 16.06.96

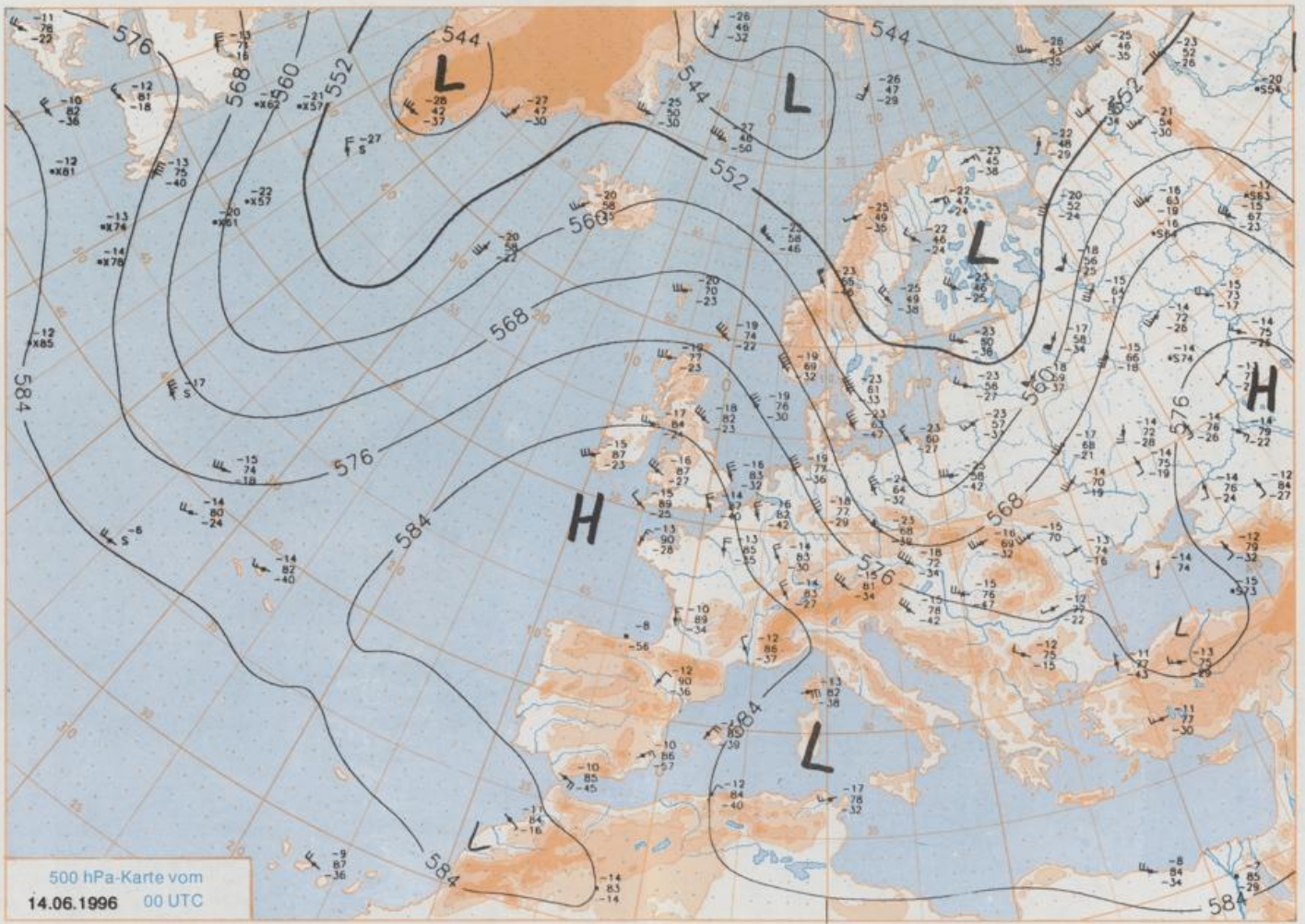
Ein Hoch mit Kern bei den Britischen Inseln ist wetterbestimmend für Deutschland. An seiner Ostseite ziehen Hebungsbereiche südwärts und beeinflussen die Osthälfte Deutschlands, während die Westhälfte im Absinkbereich des Hochs bleibt.

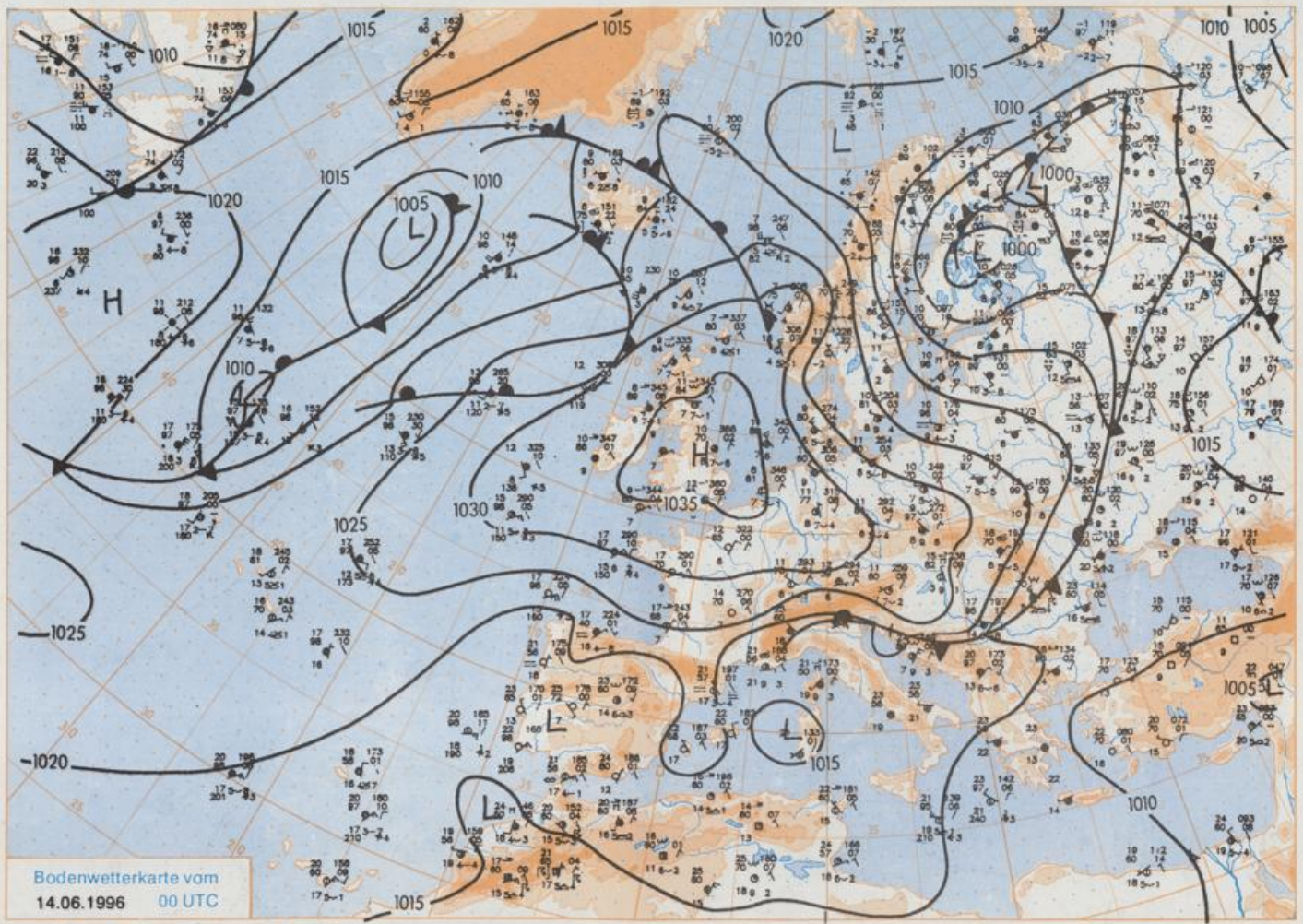
Daher ist es in der Osthälfte unterschiedlich, zeit- und gebietsweise auch stark bewölkt, aber die Niederschlagsneigung bleibt außer im Nordstau der Berge sehr gering. In der Westhälfte ist es hingegen durchweg heiter, nach Osten zu wolkeig, aber trocken. Bei schwachem, zeitweise mäßigem nördlichem Wind liegen die Tageshöchsttemperaturen in der Osthälfte zwischen 17 und 19°C, in der Westhälfte zwischen 20 und 23°C.

Weitere Aussichten für Montag, 17.06.96

Überwiegend heiter, an der Küste kühl, sonst mäßig warm.

Der Umwelt zuliebe: gedruckt auf chlorfrei gebleichtem Papier.





Stereographische Projektion 1 : 30 000 000 60°N

Wettermeldungen von Freitag, dem 14. Juni 1996 06 UTC

Station	Bar.- höhe (m)	Luftdr. red.NN (hPa)	Wetter	Wind	Temperaturen (Grad C)					Sonne Vort. Std.	RR 24h mm	Schnee höhe cm	Extremwerte der Lufttemperatur in der Dekade vom 11.06. bis 20.06.			
					Luft 2 m	Tau- punkt	Max Vortag	Mittel Min	Nacht 2 m				5 cm	Tmax Datum	Tmin Datum	
																km/h
Heigoland	8	1030.9	stark bew.	NW	39	10.6	5.9	13.9	12.0	10.3	10	14.2	1952	23.817.06.1968	6.912.06.1978	
List / Sylt	29	1028.7	wolkig	NW	46	10.4	5.6	14.8	11.6	9.4	9	8.0	1937	30.617.06.1968	6.613.06.1941	
Lack	17	1029.1	wolkig	NW	28	10.6	6.3	14.7	11.9	9.4	8	12.6	1974	27.315.06.1977	2.019.06.1985	
Husum	26	1028.9	wolkig	W	24	10.1	5.5	14.9	12.0	9.3	9	12.9				
Schleswig	48	1028.8	leicht bew.	NW	26	10.7	5.8	16.3	12.0	9.1	9	7.0	1947	29.217.06.1968	4.017.06.1956	
Kiel	31	1027.7	wolkig	NNW	17	10.4	6.0	15.4	12.4	9.1	7	12.3	1940	31.720.06.1954	3.218.06.1982	
Arkona	42	1024.7	leicht bew.	W	42	10.3	7.3	13.2	11.9	9.8	9	5.7	1951	26.314.06.1964	5.211.06.1955	
Norderney	16	1032.2	stark bew.	NNW	39	11.1	6.7	14.4	12.8	11.0	11	15.1	1947	31.813.06.1964	7.514.06.1958	
Bremerhaven	11	1030.7	stark bew.	NW	35	12.0	8.3	14.7	13.5	11.4	11	14.0	1949	32.213.06.1964	6.214.06.1958	
Cuxhaven	12	1030.7	stark bew.	NW	35	11.4	6.4	15.3	13.1	11.0	11	14.0	1946	30.517.06.1968	4.917.06.1947	
Hamburg/Flugh.	16	1029.1	wolkig	NW	21	11.2	5.7	16.5	12.3	9.9	8	x	0.0	1891	33.911.06.1937	1.312.06.1942
Lübeck	15	1028.5	leicht bew.	NW	17	11.0	6.6	17.6	12.6	8.0	6	13.2	0.0	1890	33.217.06.1968	1.511.06.1927
Boltenhagen	17	1027.7	stark bew.	WNW	28	10.0	6.0	16.6	13.2	9.9	9	10.4		1951	32.317.06.1966	3.312.06.1955
Schwesin	68	1028.0	stark bew.	WNW	18	10.0	6.3	17.7	13.2	8.8	8	9.4	1947	32.520.06.1954	3.612.06.1955	
Warnemünde	10	1026.4	stark bew.	WNW	39	11.0	6.9	15.8	13.7	10.9	11	8.2	1951	33.020.06.1954	4.712.06.1955	
Teterow	50	1026.5	wolkig	WNW	17	10.8	6.8	16.3	12.6	9.4	9	9.2	1947	32.720.06.1954	2.218.06.1978	
Barth	7	1025.8	stark bew.	WNW	31	10.5	8.3	14.9	13.0	10.0	9	3.1	0.0	1967	34.018.06.1968	2.617.06.1978
Greifswald	6	1025.6	wolkig	WNW	26	11.1	6.6	15.5	13.1	9.8	8	5.9	0.0	1951	32.714.06.1964	3.912.06.1955
Ueckermünde	7	1025.9	stark bew.	W	21	11.2	6.9	16.4	12.6	9.6	8	8.0	0.0	1951	33.514.06.1964	3.017.06.1973
Emden	12	1032.4	stark bew.	N	21	11.4	7.2	17.2	13.6	11.2	11	11.0	1947	32.013.06.1964	2.914.06.1958	
Odenburg	12	1031.6	stark bew.	WNW	15	12.4	6.0	19.0	12.9	10.6	9	12.9	0.0			
Bremen/Flugh.	5	1031.0	stark bew.	WNW	21	11.4	6.7	17.8	12.9	9.8	9	10.3	0.0	1890	33.111.06.1937	2.414.06.1939
Soitau	78	1030.3	stark bew.	W	11	11.0	7.6	17.3	12.5	9.2	9	10.0	0.0	1948	32.913.06.1964	2.213.06.1967
Bozenburg	46	1029.2	leicht bew.	WNW	17	11.2	6.9	17.8	12.3	8.6	7	9.6	0.0	1951	32.217.06.1966	3.211.06.1955
Lüchow	18	1029.0	stark bew.	W	11	11.4	8.5	17.7	13.2	8.2	6	10.3	0.0	1955	31.717.06.1966	2.218.06.1982
Seehausen/Alt.	23	1029.0	wolkig	W	21	11.2	7.7	17.7	13.8	9.5	9	9.2				
Marnitz	85	1027.8	stark bew.	WNW	21	9.6	6.3	18.2	13.5	9.1	9	x	0.0	1951	32.717.06.1968	3.218.06.1978
Neuruppin	39	1027.9	stark bew.	WNW	18	10.7	6.8	18.9	13.7	9.6	8	9.9	0.0	1958	31.817.06.1966	3.911.06.1967
Neubrandenburg	80	1026.8	stark bew.	W	26	10.5	6.4	16.4	12.0	8.8	8	11.8				
Angermünde	55	1026.4	stark bew.	W	22	10.8	7.1	17.6	13.0	9.1	6	8.5	0.3	1951	33.920.06.1954	2.812.06.1984
Lingen	24	1032.9	stark bew.	WNW	8	11.0	7.2	19.9	14.3	8.0	6	8.5		1951	32.813.06.1964	2.518.06.1956
Münst.-Osn./Flugh.	53	1033.0	stark bew.	W	8	9.1	7.2	19.8	14.2	4.6	1	7.5				
Osnabrück	97	1032.9	stark bew.	W	5	9.8	7.5	19.1	14.0	7.8	4	7.5	0.0	1952	32.213.06.1964	3.411.06.1958
Diepholz	43	1032.4	stark bew.	W	11	11.0	7.4	18.6	13.7	9.2	6	12.6		1952	32.813.06.1964	0.718.06.1955
Bad Salzuflen	139	1032.1	stark bew.	W	4	9.5	6.7	18.6	13.6	7.9	6	8.0		1935	33.411.06.1937	2.520.06.1942
Hannover/Flugh.	59	1030.5	stark bew.	W	18	10.6	7.1	17.5	12.7	7.2	5	6.6	0.0	1936	33.711.06.1937	1.712.06.1947
Braunschweig	88	1030.4	stark bew.	NNW	17	10.8	7.2	17.4	12.9	8.9	6	12.6		1891	33.118.06.1917	3.518.06.1955
Gerdelagen	48	1029.5	wolkig	W	18	11.0	7.5	18.4	12.8	6.9	6	10.6	0.0	1947	33.817.06.1966	1.919.06.1978
Magdeburg	85	1030.0	bedeckt	W	15	10.8	7.3	19.2	12.6	6.4	5	12.2	0.0	1947	33.520.06.1954	3.718.06.1955
Potsdam	100	1028.6	stark bew.	W	24	10.3	7.4	19.0	13.3	9.6	8	11.3	0.0	1893	35.011.06.1937	3.614.06.1913
Berlin-Temp.	49	1027.7	wolkig	WNW	30	11.3	5.9	17.7	13.4	9.5	8	9.8	0.8	1876	34.511.06.1937	3.815.06.1915
Lindenberg	104	1027.5	stark bew.	W	17	10.3	5.9	17.0	12.9	8.4	6	8.3	0.0	1947	33.814.06.1964	3.913.06.1967
Manschnow	16	1026.5	stark bew.	W	21	10.6	7.3	18.3	13.2	8.1	6	8.6	0.1			
Düsseldorf/Flugh.	41	1033.6	leicht bew.	N	8	11.5	8.3	21.4	14.3	5.3	2	12.0		1970	31.616.06.1986	4.414.06.1978
Bocholt	24	1033.4	leicht bew.	NNW	8	9.6	7.3	20.0	14.5	5.1	2	12.3		1947	33.813.06.1964	2.612.06.1947
Essen	161	1033.9	leicht bew.	N	8	10.9	8.9	19.6	14.9	8.4	6	11.4		1935	31.313.06.1964	3.713.06.1939
Ludenscheid	392	1032.9	leicht bew.	E	5	8.4	5.6	17.0	12.3	5.7	3	6.0				
Kahler Asten	858	-	wolkig	N	17	4.7	3.2	13.4	8.4	3.4	3	6.6		1955	26.113.06.1964	0.411.06.1955
Bad Lippspringe	158	1032.7	stark bew.	NNW	2	8.3	6.1	18.2	13.4	4.8	3	7.4		1951	31.913.06.1964	2.016.06.1985
Kassel	233	1031.9	leicht bew.	still	8.8	6.4	17.7	13.4	7.0	3	7.1		1951	32.920.06.1954	3.511.06.1955	
Göttingen	171	1031.9	leicht bew.	S	4	8.9	6.4	17.8	14.0	4.7	3	6.8		1947	32.020.06.1954	1.918.06.1955
Leinefelde	356	1031.4	wolkig	NW	11	8.7	5.1	15.9	11.8	6.1	5	7.0	0.0	1957	28.818.06.1957	1.813.06.1967
Braunlage	610	1030.0	wolkig	W	4	7.0	3.4	13.9	10.0	4.9	2	7.8		1936	29.411.06.1937	1.218.06.1955
Brocken	1153	-	in Wolken	NW	44	1.9	1.9	9.0	5.0	1.3	1	7.4	0.0	1951	23.120.06.1954	-1.211.06.1955
Artem	166	1031.3	stark bew.	W	8	9.1	6.6	18.8	13.7	6.5	5	7.3		1954	33.120.06.1954	3.412.06.1955
Leipzig/Flugh.	141	1030.4	stark bew.	W	17	10.1	6.5	18.7	13.0	7.3	6	11.0		1951	33.213.06.1964	4.613.06.1962
Wittenberg	106	1029.5	bedeckt	WNW	15	9.6	6.3	18.9	13.6	7.1	4	10.2		1951	33.413.06.1964	4.012.06.1955
Oschatz	152	1030.2	stark bew.	W	18	9.6	7.2	17.8	12.5	7.3	6	9.9	0.0	1917	33.711.06.1937	3.413.06.1967
Dresden/Flugh.	230	1030.2	bedeckt	W	15	8.7	6.0	16.6	12.8	7.0	6	9.0		1917	33.711.06.1937	3.413.06.1967
Doberlug-Kir.	100	1029.5	bedeckt	W	18	9.0	6.0	19.0	12.0	6.3	5	8.6		1951	33.320.06.1954	2.818.06.1955
Cottbus	70	1028.5	stark bew.	W	11	10.2	6.5	19.0	14.6	8.0	6	8.0	0.1	1951	34.213.06.1964	1.412.06.1984
Görlitz	238	1028.5	stark bew.	W	13	8.8	4.7	17.1	12.8	7.7	6	9.1	0.1	1951	30.818.06.1968	2.612.06.1984
Aachen	205	1032.3	leicht bew.	NNE	5	9.3	6.2	19.6	14.8	7.6	6	12.2		1891	32.613.06.1964	3.811.06.1902
Nuerbg.-Berw.	485	1032.5	leicht bew.	ENE	9	8.0	6.2	16.2	12.1	5.5	4	11.5				
Köln-Bonn/Flugh.	100	1033.0	leicht bew.	NNW	4	9.5	6.9	21.4	14.8	5.1	3	9.0		1958	33.513.06.1964	2.016.06.1985
Bendorf	129	1032.3	leicht bew.	NW	4	10.4	7.4	20.5	15.2	7.4	6	10.5		1951	33.113.06.1977	4.713.06.1967
Bad Marienberg	555	1032.6	leicht bew.	NE	11	7.9	5.2	17.0	11.9	6.0	2	12.8		1963	27.920.06.1989	3.416.06.1985
Goßen	195	1032.9	leicht bew.	NNE	5	10.7	6.2	21.0	14.6	7.9	6	13.6		1939	32.412.06.1948	2.117.06.1949
Bad Hersfeld	273	1032.6	leicht bew.	NNW	4	9.6	6.0	17.9	12.2	5.0	3	10.4				