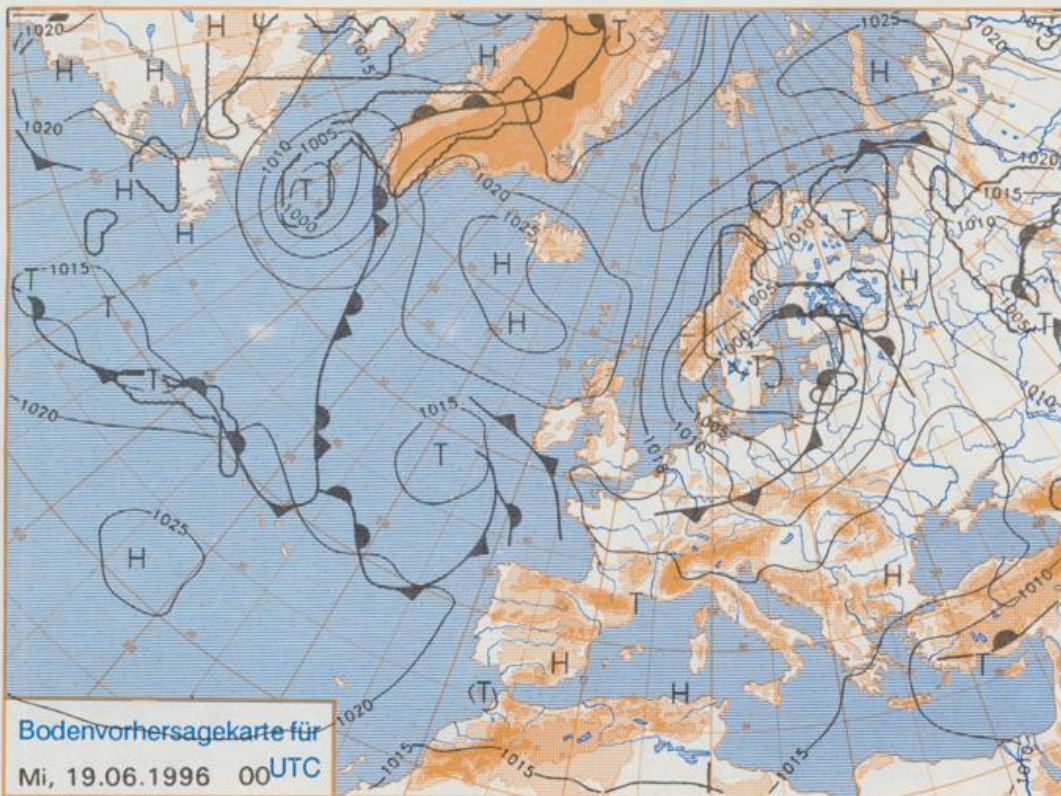


Stereographische Projektion 1 : 60 000 000 60°N



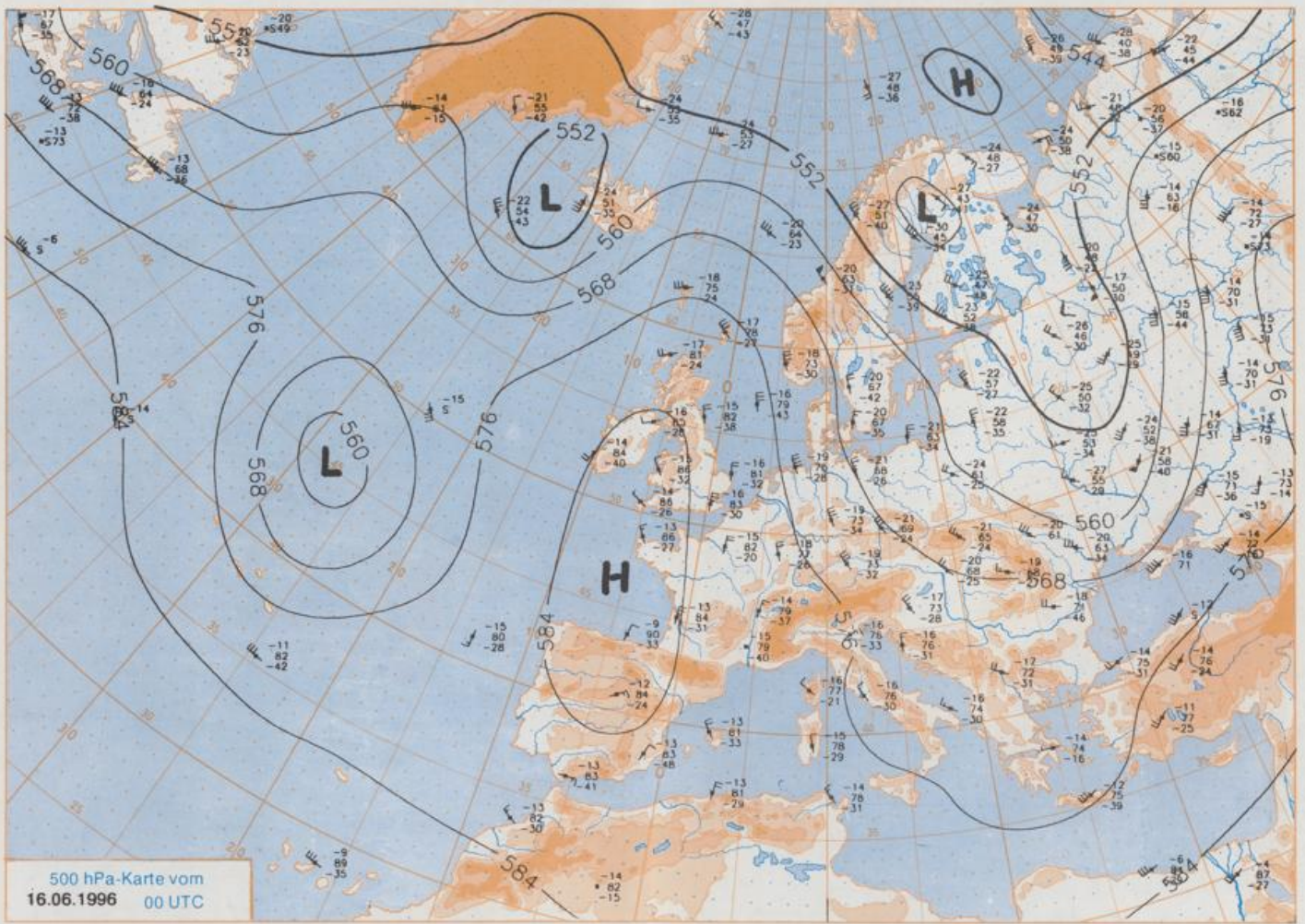
Deutschland-Vorhersage für Dienstag, 18.06.96

Die Kaltfront eines Tiefs über Südschweden überquert im Laufe des Dienstags den größten Teil Deutschlands von Nord nach Süd und führt wieder einen Schwall kühler Meeresluft heran. Im übrigen ist ihre Wetterwirksamkeit nur gering.

Nach einer kühlen Nacht mit Tiefstwerten zwischen 14 und 12°C ziehen von Norden her Wolken über Deutschland hinweg. Im Norden und Osten bringen sie gelegentlich Regen, in Alpennähe sind sogar Gewitter möglich. In der Mitte und im Westen sind die Wolken weniger dicht und es bleibt meist niederschlagsfrei. Die Tageshöchsttemperaturen liegen im Norden zwischen 16 und 19°C, sonst zwischen 22 und 24°C, im Südwesten um 25°C. Der Wind kommt aus Westen. Er ist im Norden mäßig bis frisch, sonst schwach bis mäßig.

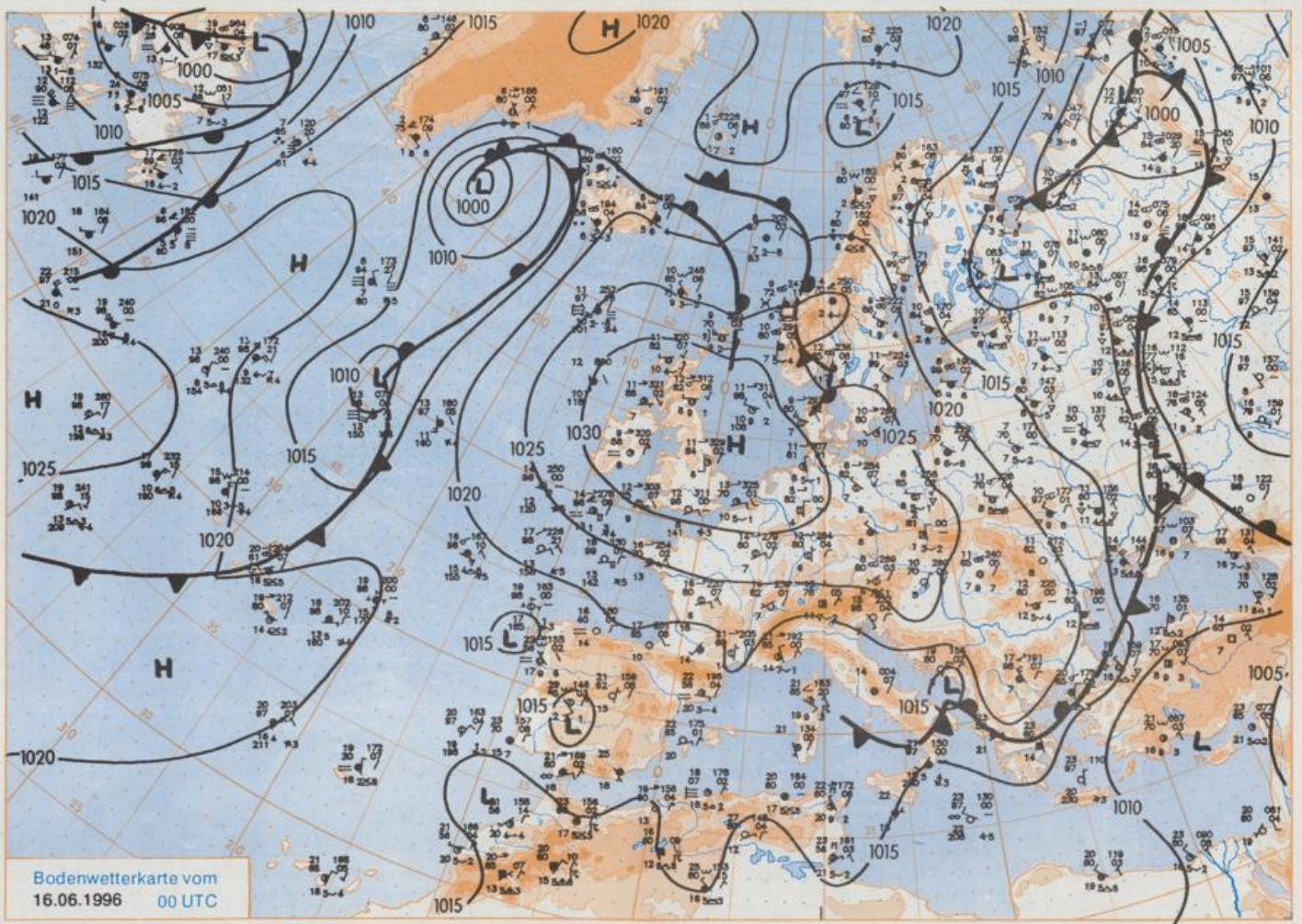
Weitere Aussichten für Mittwoch, 19.06.96

Im Norden und Osten bei wechselnder Bewölkung einzelne Schauer. Kühl mit Tageshöchsttemperaturen zwischen 15 und 19°C. In den anderen Gebieten freundlich bei Temperaturen zwischen 20 und 25°C. Schwacher bis mäßiger Westwind.



500 hPa-Karte vom
16.06.1996 00 UTC

Stereographische Projektion 1 : 30 000 000 60°N



Wettermeldungen von Sonntag, dem 16. Juni 1996 06 UTC

Station	Bar.-höhe (m)	Luftdr. red. NN (hPa)	Wetter	Wind km/h	Temperatur (Grad C)					Sonne Vort. Std.	RR 24h mm	Schnee höhe cm	Extremwerte der Lufttemperatur					
					Tages		Nacht		in der Dekade vom 11.06 bis 20.06				Tmax Datum	Tmin Datum				
					Luft 2 m	Tau-punkt	Max	Mittel							Min			
Helgoland	8	1026,0	Sprühregen	NW	18	10,4	8,5	14,3	12,2	10,4	10	15,6	0,0	1952	23,8	17,06.1968	6,9	12,06.1971
List / Sylt	29	1024,7	stark bew.	NNW	24	10,7	8,1	14,1	11,8	10,3	10	13,6		1937	30,6	17,06.1968	6,6	13,06.1948
Lack	17	1024,7	stark bew.	NW	13	11,2	8,6	16,6	12,8	10,8	10	13,3		1974	27,3	15,06.1977	2,0	19,06.1985
Husum	37	1025,0	Sprühregen	WNW	9	10,5	8,6	16,6	12,7	10,2	10	12,9	0,0					
Schleswig	48	1025,0	Sprühregen	NW	9	10,4	8,4	19,3	13,2	9,8	9	14,1	0,0	1947	29,2	17,06.1968	4,0	17,06.1966
Kiel	31	1024,5	stark bew.	NNW	9	10,3	8,2	19,0	12,7	9,9	9	13,9		1940	31,7	20,06.1954	3,2	18,06.1982
Arkona	42	1023,3	stark bew.	NW	21	12,2	10,1	15,9	13,2	10,7	10	11,1		1951	26,3	14,06.1964	5,2	11,06.1955
Norderney	16	1026,6	stark bew.	NNW	24	11,8	8,2	14,5	12,6	11,5	10	15,4		1947	31,8	13,06.1964	7,5	14,06.1958
Bremerhaven	11	1025,7	stark bew.	N	15	12,2	8,5	14,9	13,3	12,2	10	15,0	10	1949	32,2	13,06.1964	6,2	14,06.1958
Cuxhaven	12	1025,6	stark bew.	NW	21	11,6	9,4	15,4	12,8	11,6	12	15,6		1946	30,5	17,06.1968	4,9	17,06.1947
Hamburg/Flugh.	15	1025,4	stark bew.	WNW	8	11,3	9,0	18,0	13,2	10,8	11	13,3		1891	33,9	11,06.1937	1,3	12,06.1942
Lübeck	15	1025,7	bedeckt	WNW	4	11,3	8,5	19,4	13,2	10,2	8	12,7		1890	33,2	17,06.1968	1,5	11,06.1927
Boltenhagen	17	1024,3	stark bew.	WNW	17	11,7	9,0	18,4	14,0	11,2	11	12,4		1951	32,3	17,06.1966	3,3	12,06.1955
Schwerin	68	1024,5	bedeckt	WNW	11	11,1	8,7	18,9	14,3	9,6	8	10,4		1947	32,5	20,06.1954	3,6	12,06.1955
Warnemünde	10	1023,7	bedeckt	NW	18	12,7	9,1	17,1	14,5	12,4	13	12,7		1951	33,0	20,06.1954	4,7	12,06.1955
Teterow	50	1023,5	Regen	WNW	9	11,6	10,9	18,3	13,7	11,3	10	12,5	0,0	1947	32,7	20,06.1954	2,2	18,06.1978
Berth	7	1023,4	stark bew.	WNW	9	12,9	10,0	17,3	13,9	11,7	10	12,1		1967	34,0	16,06.1968	2,6	17,06.1978
Greifswald	6	1023,0	bedeckt	WNW	8	12,9	10,8	17,9	14,4	10,4	9	11,1		1951	32,7	14,06.1964	3,9	12,06.1955
Ueckermünde	7	1023,3	wolkig	W	5	13,3	11,5	19,3	14,2	9,3	8	10,3		1951	33,5	14,06.1964	3,0	17,06.1973
Emden	12	1026,6	stark bew.	N	9	11,8	10,0	17,7	13,0	9,4	7	15,7		1947	32,0	13,06.1964	2,9	14,06.1958
Oldenburg	20	1026,5	leicht bew.	WNW	8	12,1	8,4	19,1	13,9	8,1	7	15,3						
Bremen/Flugh.	5	1025,9	stark bew.	WNW	13	10,9	9,7	19,0	13,8	10,0	9	14,6		1890	33,1	11,06.1937	2,4	14,06.1939
Soltau	78	1025,6	stark bew.	NW	5	11,1	9,1	19,4	13,2	9,8	10	13,9	0,0	1948	32,9	13,06.1964	2,2	13,06.1967
Boizenburg	46	1025,5	bedeckt	NNW	9	10,8	7,6	19,4	13,6	9,6	9	12,9		1951	32,2	17,06.1966	3,2	11,06.1955
Lüchow	18	1025,0	stark bew.	NW	8	10,8	8,6	19,8	13,8	9,2	8	13,9	0,0	1955	31,7	17,06.1966	2,2	18,06.1982
Seehausen/Altm.	23	1025,1	bedeckt	WNW	9	10,8	8,6	20,9	15,0	8,7	9	12,3						
Marnitz	85	1024,1	stark bew.	WNW	5	11,2	8,9	19,4	14,8	10,2	9	X		1951	32,7	17,06.1968	3,2	18,06.1978
Neuruppin	39	1023,9	stark bew.	NW	11	12,0	10,1	20,4	15,8	8,8	6	11,9		1958	31,8	17,06.1966	3,9	11,06.1967
Neubrandenburg	80	1023,7	stark bew.	W	13	12,2	10,4	17,9	13,4	9,4	8	13,6						
Angermünde	55	1023,3	stark bew.	NNW	11	11,9	10,9	20,8	14,4	9,3	6	13,2		1951	33,9	20,06.1954	2,8	12,06.1984
Lingen	26	1026,1	wolkig	WSW	4	9,7	9,0	20,8	14,7	7,9	7	14,9		1951	32,8	13,06.1964	2,5	16,06.1956
Münst.-Osn./Flugh.	53	1026,6	leicht bew.	WSW	4	10,0	9,2	20,8	14,8	5,6	2	13,4						
Osnabrück	97	1026,6	leicht bew.	W	5	10,6	9,2	20,5	14,7	8,1	5	12,7		1952	32,2	13,06.1964	3,4	11,06.1958
Diepholz	43	1026,7	wolkig	WNW	5	10,8	9,2	19,3	13,8	8,7	6	13,9		1952	32,8	13,06.1964	0,7	18,06.1955
Bad Salzungen	139	1026,3	stark bew.	WSW	2	9,5	8,2	19,2	13,8	7,7	6	10,3		1935	33,4	11,06.1937	2,5	20,06.1942
Hannover/Flugh.	59	1025,7	stark bew.	W	13	10,7	8,9	19,1	13,7	9,3	7	11,1		1936	33,7	11,06.1937	1,7	12,06.1947
Braunschweig	88	1025,8	stark bew.	NW	11	10,8	9,1	19,4	13,9	9,9	8	13,0		1891	33,1	18,06.1917	3,5	18,06.1955
Gardelegen	48	1025,0	stark bew.	NW	8	11,3	8,4	21,1	14,6	9,1	7	14,5		1947	33,8	17,06.1966	1,9	19,06.1978
Magdeburg	85	1025,2	bedeckt	NW	9	11,3	8,8	21,0	14,5	8,1	6	13,0		1947	33,5	20,06.1954	3,7	18,06.1955
Potsdam	100	1024,2	wolkig	WNW	11	12,0	9,9	21,3	15,7	10,2	9	12,3		1893	35,0	11,06.1937	3,4	14,06.1913
Berlin-Temp.	49	1023,7	leicht bew.	NW	9	13,3	9,6	20,5	16,4	11,9	9	11,7		1876	34,5	11,06.1937	3,8	15,06.1915
Lindenberg	104	1023,2	leicht bew.	NNW	9	13,8	9,5	19,6	13,7	11,0	9	11,6		1947	33,8	14,06.1964	3,9	13,06.1967
Manschnow	16	1022,8	leicht bew.	WNW	8	12,9	10,5	20,6	14,7	7,4	4	12,2						
Düsseldorf/Flugh.	41	1026,9	leicht bew.	NE	4	11,7	9,2	22,2	15,6	7,5	4	13,6		1970	31,6	16,06.1986	4,4	14,06.1978
Bocholt	24	1026,7	leicht bew.	NE	4	10,4	9,2	21,4	15,6	6,9	4	15,6		1947	33,8	13,06.1964	2,0	12,06.1947
Essen	181	1027,1	leicht bew.	ENE	9	12,3	8,0	20,3	15,8	9,3	7	14,9		1935	31,3	13,06.1964	3,7	13,06.1939
Luedenscheid	392	1026,3	leicht bew.	E	8	9,9	7,0	18,5	13,6	6,5	3	14,4						
Kahler Asten	859	-	wolkig	NNE	24	6,3	5,0	16,7	10,6	4,9	4	14,5		1955	26,1	13,06.1964	0,4	11,06.1955
Bad Lippspringe	158	1026,6	wolkig	S	2	9,4	8,7	19,3	12,3	6,4	5	10,7		1951	31,9	13,06.1964	2,0	16,06.1985
Kassel	233	1025,7	wolkig	N	8	11,0	8,6	19,0	13,6	10,0	6	10,7		1951	32,9	20,06.1954	5,1	11,06.1955
Göttingen	171	1026,0	stark bew.	NNW	9	10,9	8,4	18,7	12,0	6,6	4	11,4	0,0	1947	32,0	06.1954	1,9	18,06.1955
Leinefelde	356	1025,5	stark bew.	NW	9	9,4	7,8	17,3	12,4	8,0	5	11,7		1957	28,8	18,06.1957	1,8	13,06.1967
Braunlage	610	1024,9	wolkig	NNW	21	7,8	5,3	16,4	11,7	7,3	4	11,8		1936	29,4	11,06.1937	1,2	18,06.1955
Brocken	1153	-	in Wolken	NNW	35	3,2	3,2	10,6	7,4	3,0	4	14,2	0,6	1951	23,1	20,06.1954	-1,2	11,06.1955
Arten	166	1025,2	leicht bew.	WNW	4	12,0	8,7	20,5	14,4	9,9	7	12,1		1954	33,2	06.1954	3,4	12,06.1955
Leipzig/Flugh.	149	1024,7	leicht bew.	NW	21	11,8	9,3	18,8	14,4	10,0	9	11,9		1951	33,2	13,06.1964	4,6	13,06.1962
Wittenberg	106	1024,2	wolkig	NW	8	12,1	8,4	21,3	15,0	9,8	9	11,6		1951	33,4	13,06.1964	4,0	12,06.1955
Wieschatz	152	1024,3	wolkig	NW	9	12,4	9,9	18,7	13,9	10,9	8	11,9						
Dresden/Flugh.	232	1024,2	stark bew.	WNW	9	12,5	9,8	17,9	13,4	11,1	9	11,2		1917	33,7	11,06.1937	3,4	13,06.1967
Doberlug-Kir.	100	1024,2	wolkig	NW	13	12,5	9,7	19,5	14,4	10,3	6	9,5		1951	33,3	20,06.1954	2,8	18,06.1955
Cottbus	70	1023,5	leicht bew.	NNW	4	14,8	9,8	20,7	15,0	9,5	6	10,2		1951	34,2	13,06.1964	1,4	12,06.1984
Görlitz	238	1023,1	stark bew.	NNW	2	12,2	7,6	17,6	13,3	9,3	8	8,8		1951	30,8	18,06.1968	2,6	12,06.1984
Aachen	205	1026,1	leicht bew.	ENE	4	10,9	7,8	21,8	16,2	9,9	8	15,0		1891	32,6	13,06.1964	3,8	11,06.1962
Nuerbg.-Berw.	488	1025,8	leicht bew.	NE	9	9,7	6,3	19,5	13,7	8,4	6	15,0						
Köln-Bonn/Flugh.	100	1026,3	leicht bew.	N	8	11,5	8,2	23,1	15,2</									