

## Amtsblatt des Deutschen Wetterdienstes

D 7311 A  
ISSN 0936-5818

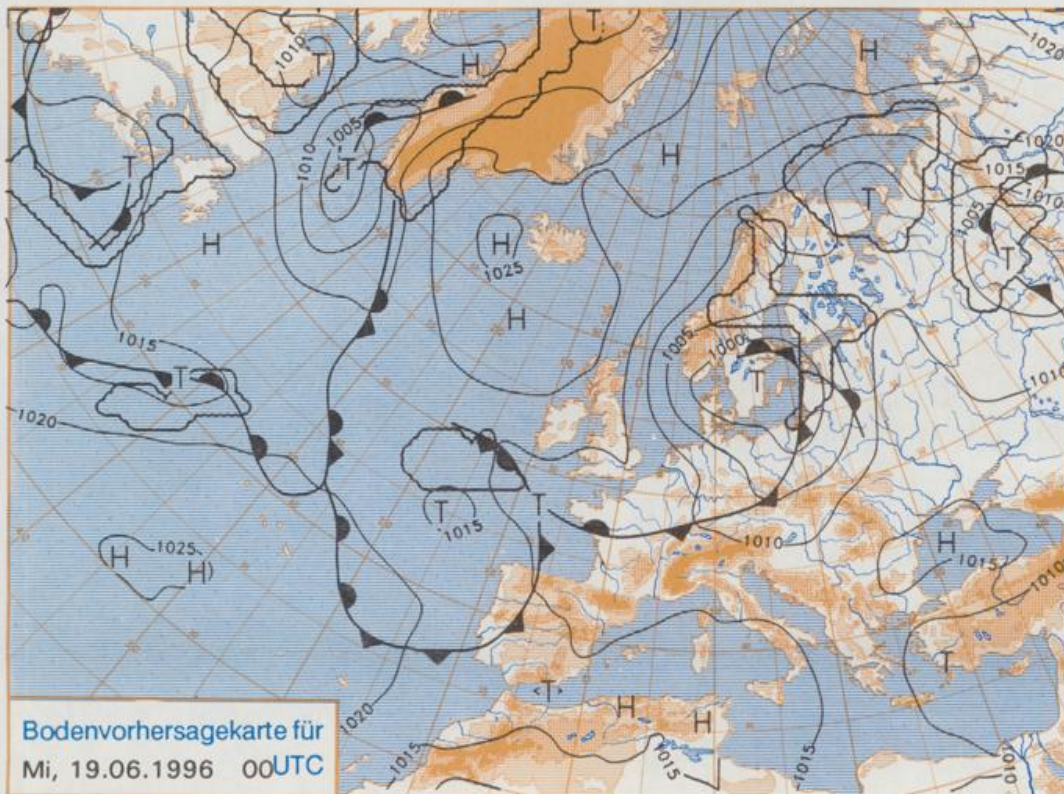
Schutzgebühr monatlich DM 27,50  
einschließlich Versandkosten,  
Einzelpreis DM 1,25  
zuzüglich Versandkosten

Druck und Verlag: Deutscher Wetterdienst  
Frankfurter Straße 135, 63067 Offenbach  
Postanschrift: 63004 (Postfach), Telefon: (0 69) 80 62-22 83  
Telefax: 4152871, Telefax: (0 69) 80 62-24 84  
Postgirokonto Frankfurt: BLZ 500 100 60, Kto.-Nr. 490 31 -606  
Erscheint täglich, nur Postbezug

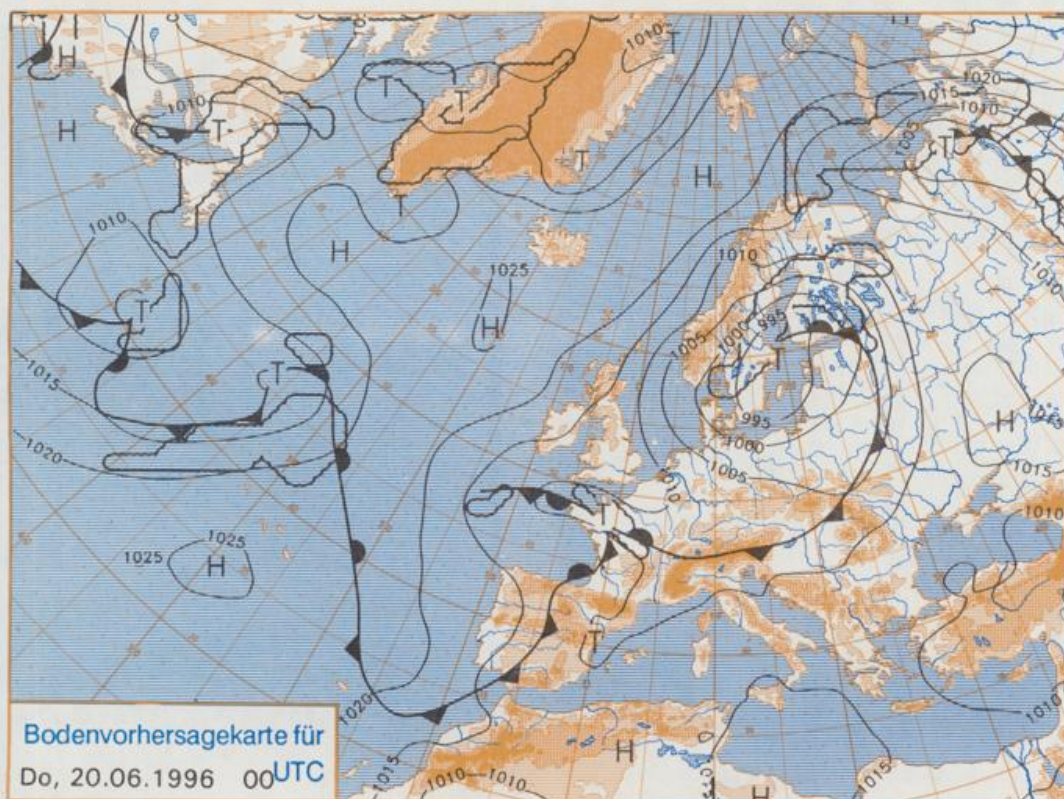
Jahrgang 1996

Montag, den 17. Juni

Nummer: 169



Stereographische Projektion 1 : 60 000 000 60°N

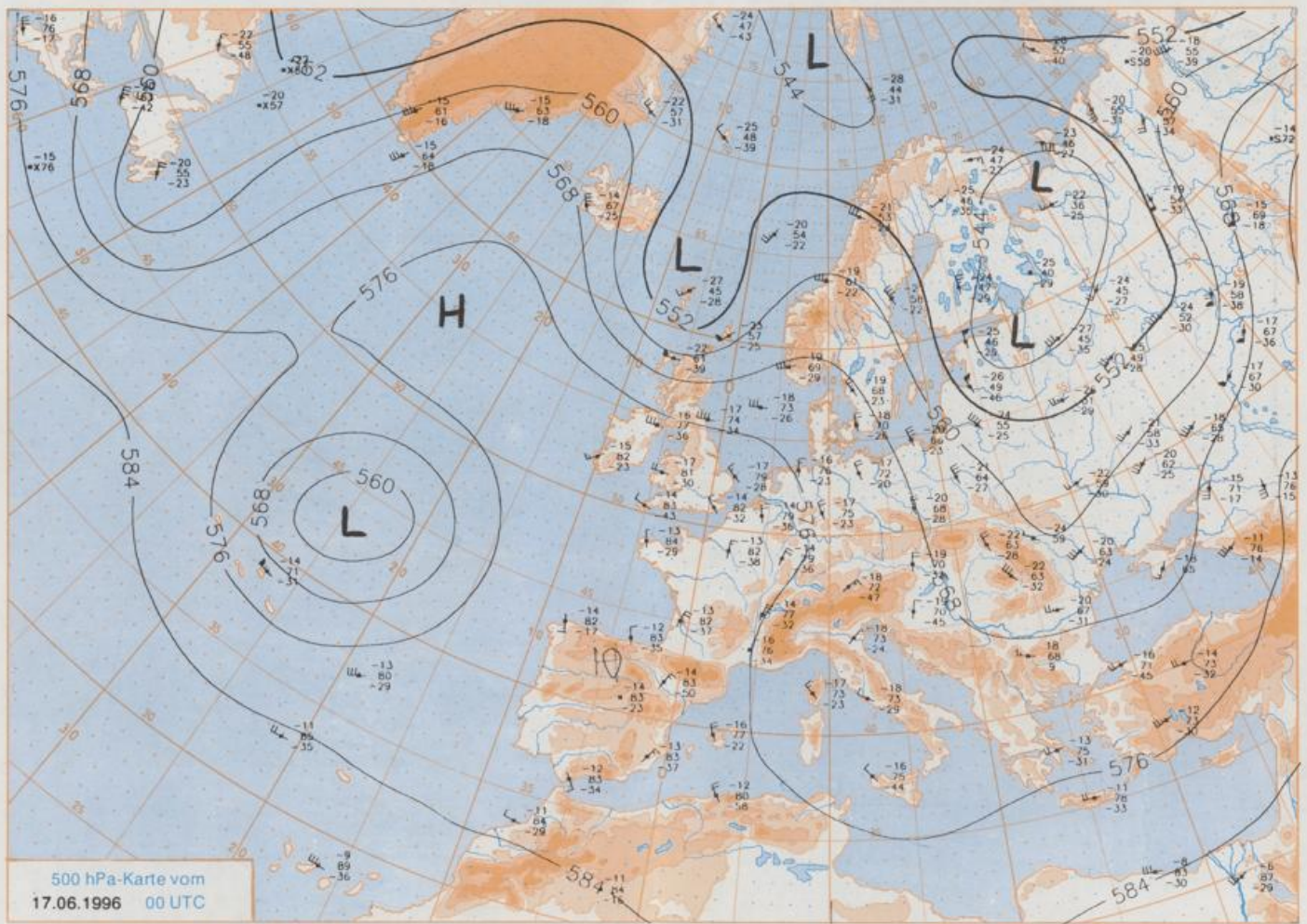


### Deutschland-Vorhersage für Mittwoch, 19.06.96

Auf der Rückseite eines über Südschweden gelegenen Tiefs fließt hochreichend kühle Nordseeluft nach Deutschland ein. Sie gestaltet das Wetter besonders im Norden und in der Mitte wechselhaft. Dabei herrscht in der Mitte Deutschlands wechselnde, nach Norden hin stärkere Bewölkung und es kommt in der Mitte zu einzelnen, nach Norden hin zu häufigeren Schauern, zum Teil auch zu kurzen Gewittern. Im Süden ist es wolkig mit Aufheuerungen und meist niederschlagsfrei. Die Tageshöchsttemperaturen liegen im Norden zwischen 15 und 19°C, in der Mitte bei 20°C und im Süden zwischen 20 und 24°C. Im Süden ist es meist schwachwindig, in der Mitte und im Norden weht ein schwacher bis mäßiger, im Küstengebiet und äußersten Norden frischer und gelegentlich starker Wind um Nordwest.

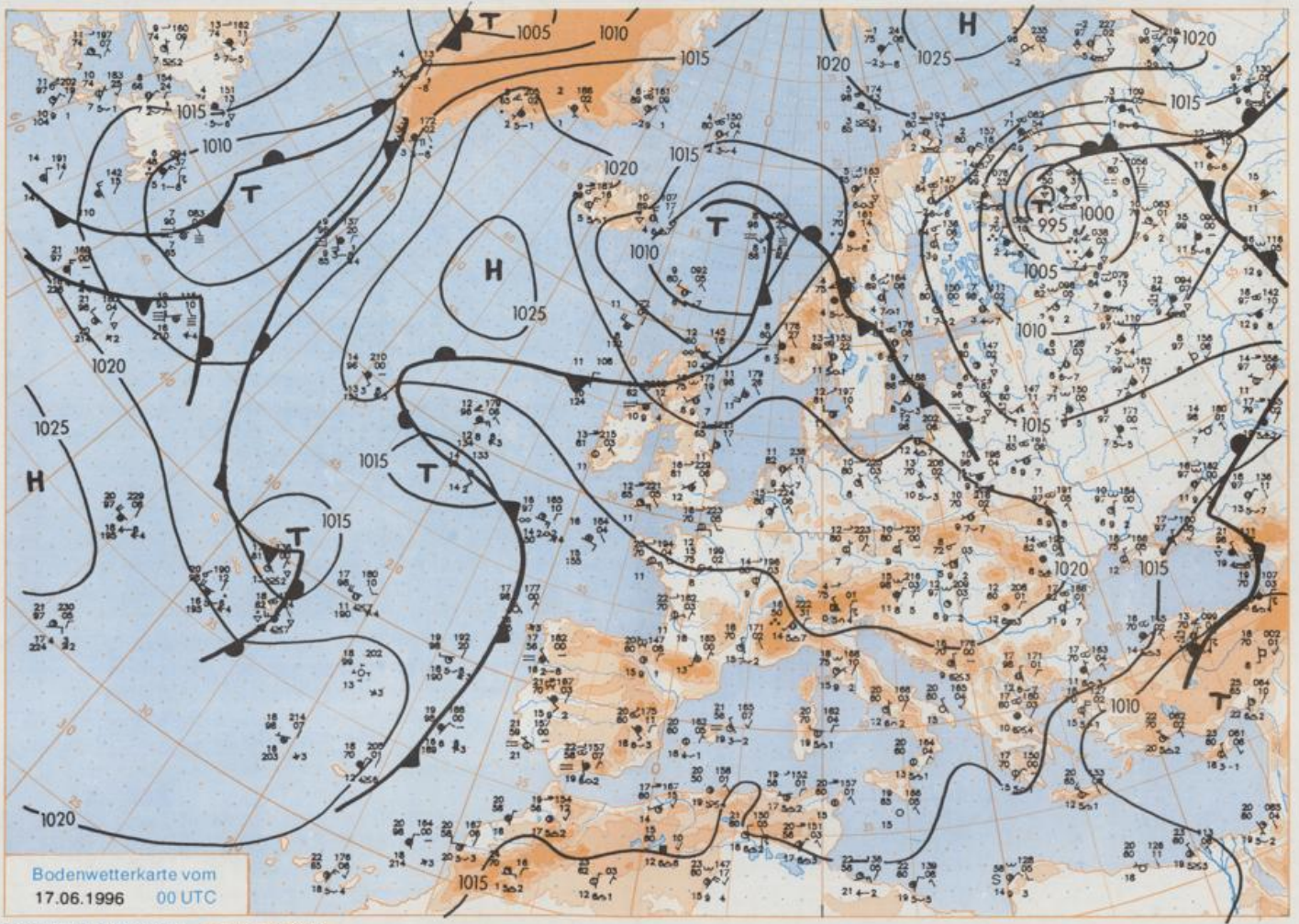
### Weitere Aussichten für Donnerstag, 20.06.96

Im Süden und in der Mitte noch heiter und abgesehen vom Alpenrand trocken. Im Norden allmählich abklingende Schaueraktivität. Insgesamt wenig Temperaturänderung.



500 hPa-Karte vom  
17.06.1996 00 UTC

Stereographische Projektion 1 : 30 000 000 60°N



Stereographische Projektion 1 : 30 000 000 60°N

Wettermeldungen von Montag, dem 17. Juni 1996 06 UTC

Station	Bar.- höhe (m)	Luftdr. red.NN (hPa)	Wetter	Wind km/h	Temperaturen (Grad C)					Sonne Vort. Std.	RR 24h mm	Schnee höhe cm	Extremwerte der Lufttemperatur der Dekade vom 11.06. bis 20.06.					
					Luft 2 m	Tau- punkt	Max Vortag	Min Mittl	Nach 2 m				5 cm	in seit	Tmax Datum	Tmin Datum		
																	11.06.	12.06.
Helgoland	8	1020.8	stark bew.	WSW	15	10.6	8.2	12.3	11.0	10.2	10	0.0		1952	23.8	17.06.1968	6.9	12.06.1971
List / Sylt	29	1019.9	bedeckt	WSW	13	9.5	8.0	12.3	10.6	8.9	9			1937	30.6	17.06.1968	6.6	13.06.1948
Leck	17	1020.8	stark bew.	W	13	10.1	8.2	14.0	11.7	9.6	9			1974	27.3	15.06.1977	2.0	19.06.1985
Musum	37	1020.7	stark bew.	SW	9	10.5	8.3	13.5	11.4	10.0	10	0.0						
Schleswig	48	1020.8	stark bew.	W	9	10.4	8.4	15.5	12.0	9.9	10	0.4	0.0	1947	29.2	17.06.1968	4.0	17.06.1966
Kiel	31	1020.3	bedeckt	W	9	10.6	8.2	10.5	11.8	10.3	9	3.4		1940	31.7	20.06.1954	3.2	18.06.1982
Arkona	42	1020.6	bedeckt	W	28	11.4	10.2	15.4	12.8	10.4	10	12.9		1951	26.3	14.06.1964	5.2	11.06.1955
Norderney	16	1021.0	stark bew.	SW	9	11.5	7.9	12.4	11.6	10.4	11	0.6		1947	31.8	13.06.1964	7.5	14.06.1958
Bremerhaven	11	1021.3	stark bew.	W	11	11.0	7.8	13.4	12.4	11.0	11			1949	32.2	13.06.1964	6.2	14.06.1958
Cuxhaven	12	1021.3	stark bew.	W	8	11.2	8.8	12.9	11.7	10.7	11			1946	30.5	17.06.1968	4.9	17.06.1947
Hamburg/Flugh.	15	1021.4	stark bew.	W	8	10.5	8.4	14.0	12.2	10.4	11			1891	33.9	11.06.1937	1.3	12.06.1942
Lübeck	15	1021.2	stark bew.	W	8	11.3	9.9	15.0	12.9	10.9	10	0.1		1890	33.2	17.06.1968	1.5	11.06.1927
Boitenhagen	17	1020.9	bedeckt	SW	11	10.8	9.0	14.3	11.9	9.6	7	0.7		1951	32.3	17.06.1966	3.3	12.06.1955
Schwern	68	1021.2	bedeckt	SW	9	11.0	8.5	14.0	12.8	10.3	7			1947	32.5	20.06.1954	4.7	12.06.1955
Warnemünde	10	1020.6	leicht bew.	SW	8	11.6	9.1	15.0	13.0	10.8	10	5.6	0.0	1951	33.0	20.06.1954	4.0	12.06.1955
Terow	50	1021.0	wolkig	W	5	11.5	10.8	15.0	11.9	8.2	5	0.8	0.0	1947	32.7	20.06.1954	2.2	18.06.1978
Barth	7	1020.7	stark bew.	WSW	11	12.4	11.1	15.9	12.8	8.0	6	6.3		1967	34.0	16.06.1968	2.6	17.06.1978
Greifswald	6	1021.0	stark bew.	W	8	11.9	10.3	17.6	13.8	9.4	7	5.5	0.0	1951	32.7	14.06.1964	3.9	12.06.1955
Ueckermünde	7	1021.6	stark bew.	W	9	11.2	9.5	17.7	13.8	7.8	6	5.1		1951	33.5	14.06.1964	3.0	17.06.1973
Emden	12	1021.0	stark bew.	SW	13	11.8	8.7	14.1	12.3	11.0	11	0.2		1947	32.0	13.06.1964	2.9	14.06.1958
Oldenburg	20	1021.4	bedeckt	WNW	5	10.7	8.6	15.0	12.7	10.4	10	1.7						
Bremen/Flugh.	5	1021.4	bedeckt	SW	4	11.3	8.4	14.7	12.7	10.9	11			1890	33.1	11.06.1937	2.4	14.06.1939
Soltau	78	1021.6	bedeckt	W	4	10.8	7.9	15.0	12.6	10.3	11			1948	32.9	13.06.1964	2.2	13.06.1967
Boizenburg	46	1021.7	bedeckt	W	5	10.5	8.3	14.7	12.7	10.4	11			1951	32.1	17.06.1966	3.2	11.06.1955
Lüchow	18	1021.6	bedeckt	WSW	4	11.2	10.0	17.2	12.2	6.4	4	1.4		1955	31.7	17.06.1966	2.2	18.06.1982
Seehausen/Aitm.	23	1021.9	bedeckt	W	8	11.8	8.7	17.9	12.3	6.4	5	4.8						
Mernitz	85	1021.4	stark bew.	WSW	5	12.0	8.6	15.4	13.3	9.7	6	X		1951	32.7	17.06.1968	3.2	18.06.1978
Neuruppin	39	1021.7	bedeckt	W	4	10.7	9.4	16.5	12.9	7.3	4	3.4		1958	31.8	17.06.1966	3.9	11.06.1967
Neubrandenburg	80	1021.6	wolkig	W	8	11.7	9.5	15.6	13.2	8.2	6	0.5						
Angermünde	55	1021.5	stark bew.	W	9	12.2	9.1	17.8	13.9	7.6	5	4.0		1951	33.9	20.06.1954	2.8	12.06.1984
Lingen	26	1020.4	leicht bew.	E	5	10.4	8.5	19.7	14.0	8.1	7	13.4		1951	32.8	13.06.1964	2.5	16.06.1956
Münst.-Osn./Flugh.	53	1021.2	leicht bew.	still	10.4	9.0	21.5	15.2	5.9	2	13.3							
Osnabrück	97	1021.2	leicht bew.	E	2	11.2	8.8	20.5	15.0	6.8	4	10.0		1952	32.2	13.06.1964	3.4	11.06.1958
Diepholz	43	1021.5	leicht bew.	ENE	2	9.6	8.6	17.3	13.9	5.7	3	8.2		1952	32.8	13.06.1964	0.7	18.06.1955
Bad Salzuflen	139	1021.0	leicht bew.	S	4	9.8	8.5	18.9	13.8	5.9	5	7.7	0.0	1935	33.4	11.06.1937	2.5	20.06.1942
Hannover/Flugh.	59	1020.8	leicht bew.	E	8	10.8	9.6	17.1	12.5	5.3	2	5.4		1936	33.7	11.06.1937	1.7	12.06.1947
Braunschweig	88	1021.5	leicht bew.	still	10.5	9.4	18.3	13.4	9.4	4	8.4			1891	33.1	18.06.1917	3.5	18.06.1955
Gardelegen	48	1021.7	stark bew.	still	10.3	9.7	19.6	14.4	4.3	4	7.7			1947	33.8	17.06.1966	1.9	19.06.1978
Magdeburg	85	1021.6	leicht bew.	W	2	11.1	9.0	19.5	13.6	5.8	3	8.9		1947	33.5	20.06.1954	3.7	18.06.1955
Potsdam	100	1021.8	stark bew.	SE	2	12.5	9.3	17.9	13.6	8.1	6	7.7		1893	35.0	11.06.1937	3.6	14.06.1913
Berlin-Temp.	49	1021.6	stark bew.	W	2	13.2	8.3	17.4	14.2	8.9	4	7.5		1876	34.5	11.06.1937	3.8	15.06.1915
Lindenpark	104	1021.6	wolkig	still	11.8	9.9	19.5	14.7	8.0	6	11.1			1947	33.8	14.06.1964	3.9	13.06.1967
Manschnow	16	1021.1	stark bew.	still	12.6	10.1	21.2	16.0	8.1	5	11.4							
Düsseldorf/Flugh.	41	1021.2	leicht bew.	SSE	8	14.5	12.8	24.0	16.8	8.6	6	10.4		1970	31.6	16.06.1986	4.4	14.06.1978
Bocholt	24	1020.7	leicht bew.	E	4	10.8	9.6	22.6	16.6	7.5	4	15.3		1947	33.8	13.06.1964	2.6	12.06.1947
Essen	181	1021.4	leicht bew.	SSW	8	14.8	10.1	21.6	17.1	10.8	8	14.8		1935	31.3	13.06.1964	3.7	13.06.1939
Luedenscheid	392	1021.4	leicht bew.	ESE	2	11.2	8.7	19.4	14.5	8.3	5	12.5						
Kahler Asten	859	-	leicht bew.	W	9	10.8	7.9	16.1	10.5	7.1	4	8.6		1955	26.1	13.06.1964	0.4	11.06.1955
Bad Lippspringe	158	1021.1	leicht bew.	S	4	11.8	10.1	20.3	13.4	6.1	4	7.9		1951	31.9	13.06.1964	2.0	16.06.1985
Kassel	233	1021.4	leicht bew.	SSW	4	10.2	9.1	18.8	14.1	7.4	3	7.7		1951	32.9	20.06.1954	3.5	11.06.1955
Göttingen	171	1021.9	leicht bew.	still	8.9	8.3	18.8	12.2	4.5	3	7.5			1947	32.0	20.06.1954	1.9	18.06.1955
Leinefelde	356	1021.3	leicht bew.	still	11.2	9.8	17.4	12.4	6.1	3	10.1			1957	28.8	18.06.1957	1.8	13.06.1967
Braunlage	610	1020.6	leicht bew.	SW	9	11.1	8.3	17.1	11.0	5.5	2	9.9		1936	29.4	11.06.1937	1.2	18.06.1955
Brocken	1153	-	leicht bew.	W	21	9.2	-0.1	11.7	7.5	6.6	3	10.2		1951	23.1	20.06.1954	-1.2	11.06.1955
Artern	166	1021.9	leicht bew.	still	10.0	8.4	20.6	14.8	8.0	5	8.5			1954	33.1	20.06.1954	3.4	12.06.1955
Leipzig/Flugh.	149	1021.7	leicht bew.	SSW	2	11.4	9.8	18.0	14.3	9.3	6	8.7		1951	33.2	13.06.1964	4.6	13.06.1962
Wittenberg	106	1021.6	leicht bew.	ESE	8	13.4	9.1	18.7	13.7	8.3	5	7.8		1951	33.4	13.06.1964	4.0	12.06.1955
Oschatz	152	1021.7	leicht bew.	S	4	11.9	10.5	18.1	13.6	8.1	5	12.1						
Dresden/Flugh.	232	1022.2	leicht bew.	SSE	9	11.6	9.8	18.3	14.0	8.8	8	7.3		1917	33.7	11.06.1937	3.4	13.06.1967
Doberlug-Kir.	190	1022.1	leicht bew.	S	5	11.3	9.6	19.4	13.8	6.0	3	9.3		1951	33.3	20.06.1954	2.8	18.06.1955
Cottbus	70	1021.8	leicht bew.	WSW	2	13.1	11.4	21.6	16.2	7.8	4	9.4		1951	34.2	13.06.1964	1.4	12.06.1984
Görlitz	238	1021.6	leicht bew.	SW	4	12.0	9.4	19.0	14.8	8.9	6	6.0		1951	30.8	18.06.1968	2.6	12.06.1984
Aachen	205	1020.7	leicht bew.	S	2	13.2	9.1	22.1	17.1	11.0	9	14.7		1891	32.6	13.06.1964	3.8	11.06.1902
Nuerbg.-Barw.	486	1021.3	leicht bew.	W	4	10.7	6.9	13.3	14.8	8.1	7	13.9						
Köln-Bonn/Flugh.	100	1021.4	leicht bew.	ESE	4	11.6	10.0	23.5	16.7	6.9	5	14.3		1958	33.5			