

Amtsblatt des Deutschen Wetterdienstes

D 7311 A
ISSN 0936-5818

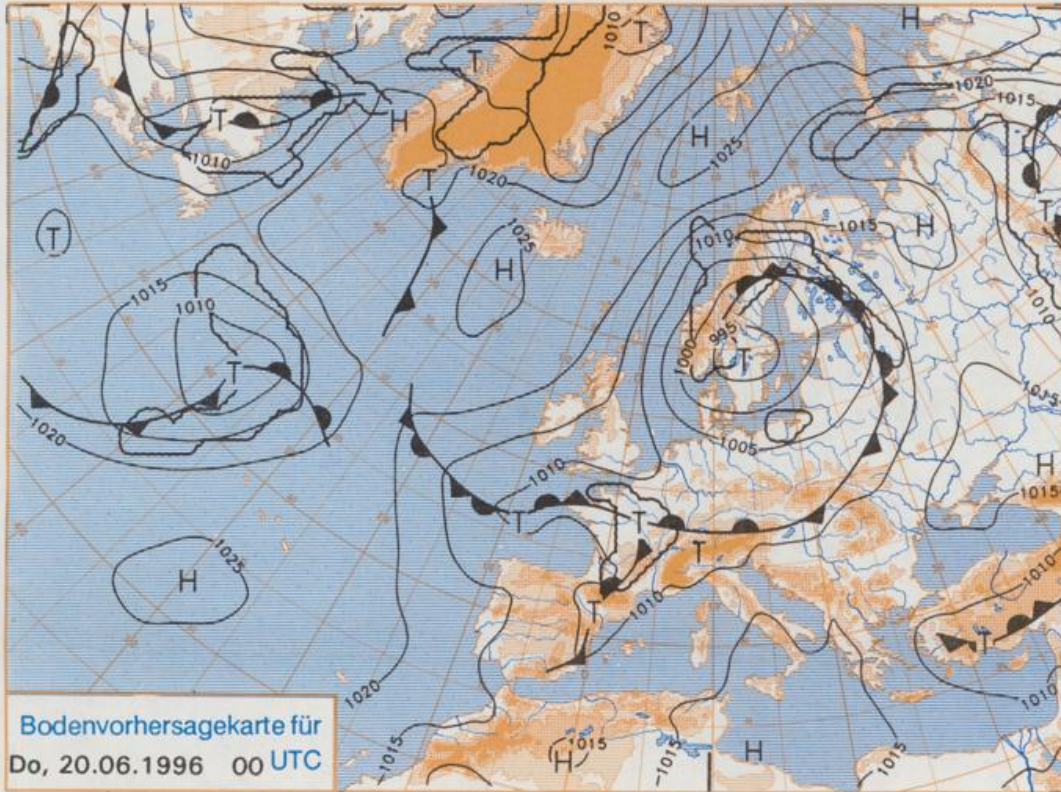
Schutzgebühr monatlich DM 27,50
einschließlich Versandkosten,
Einzelpreis DM 1,25
zuzüglich Versandkosten

Druck und Verlag: Deutscher Wetterdienst
Frankfurter Straße 135, 63067 Offenbach
Postanschrift: 63004 (Postfach), Telefon: (0 69) 80 62-22 83
Telefax: 4152871, Telefax: (0 69) 80 62-24 84
Postgirokonto Frankfurt: BLZ 500 100 60, Kto.-Nr. 490 31 -606
Erscheint täglich; nur Postbezug

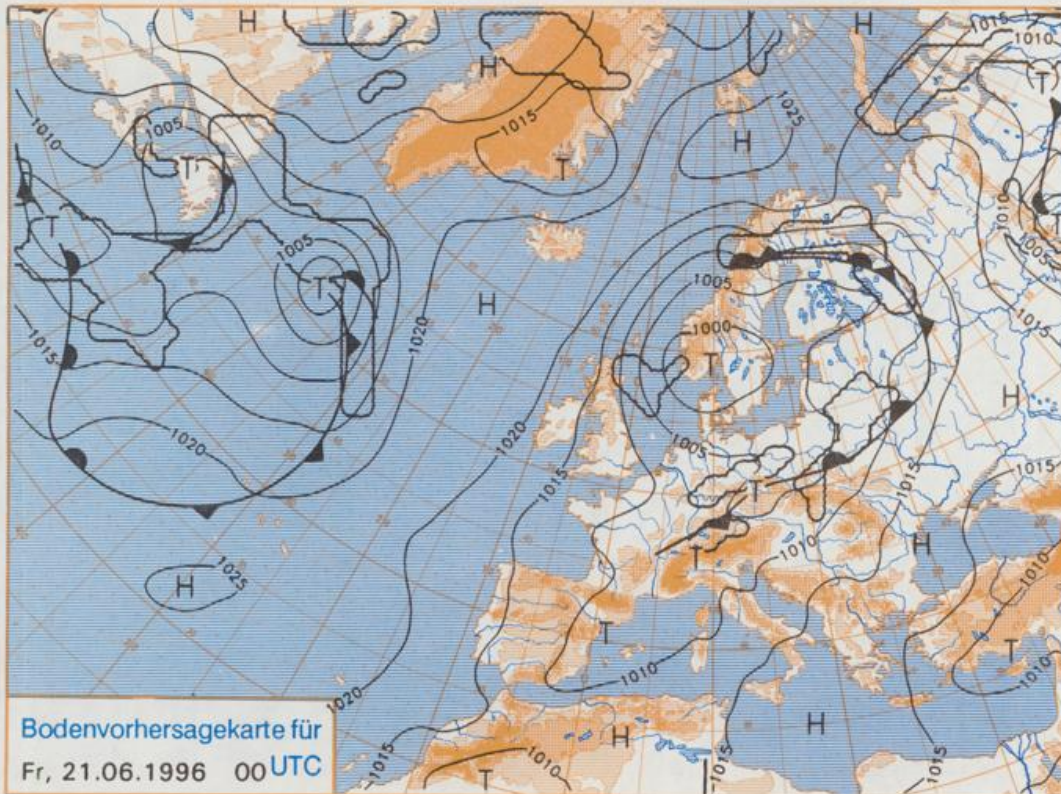
Jahrgang 1996

Dienstag, den 18. Juni

Nummer: 170



Stereographische Projektion 1 : 60 000 000 60°N



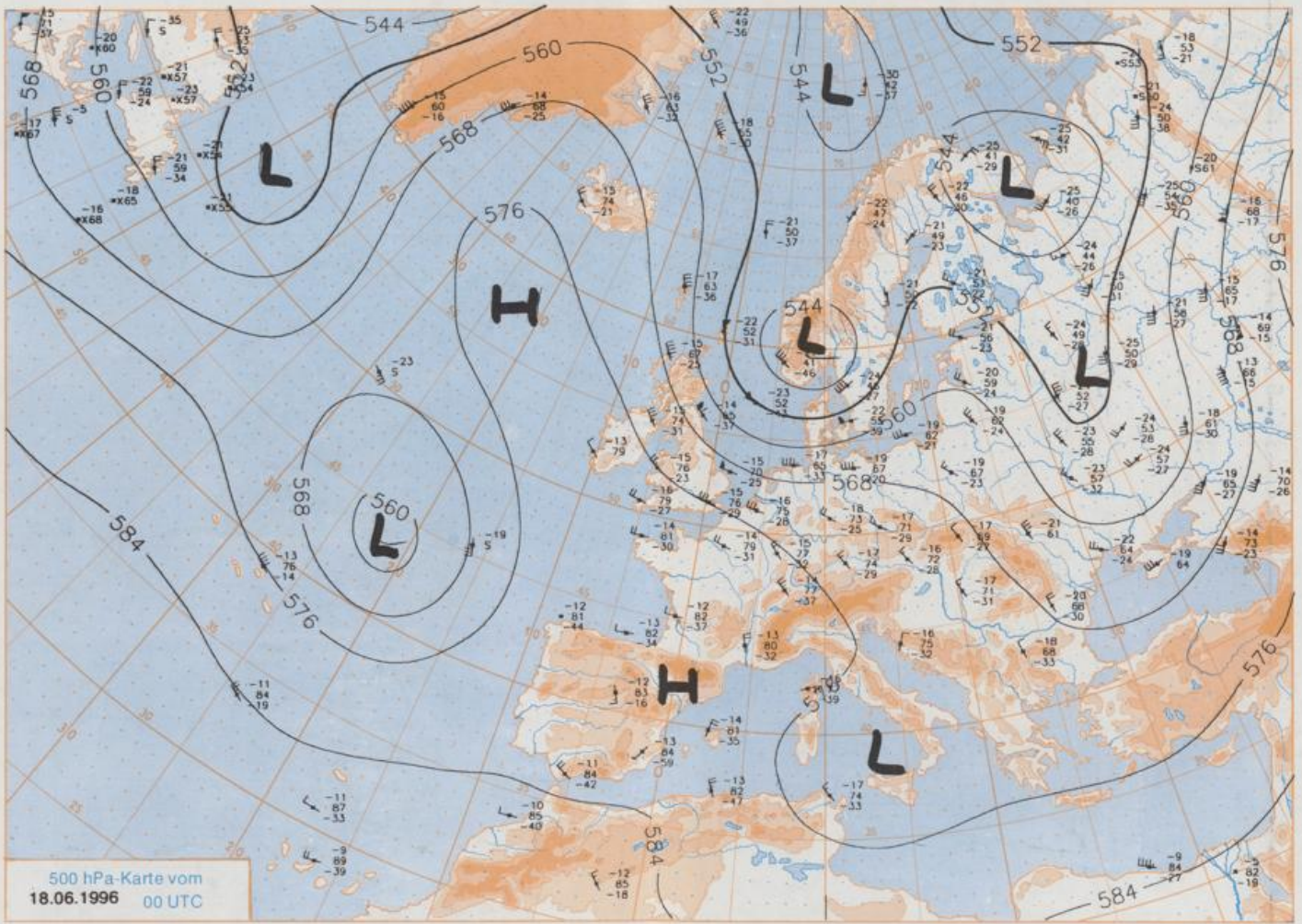
Deutschland-Vorhersage für Donnerstag, 20.06.96

An der Südwestflanke eines ortsfesten Tiefs bei Oslo fließt kühle Nordseeluft in den größten Teil Deutschlands ein. Eine über den Süden nordostwärts laufende Wellenstörung beeinflusst vor allem den Alpenraum und den Südrand der Mittelgebirge.

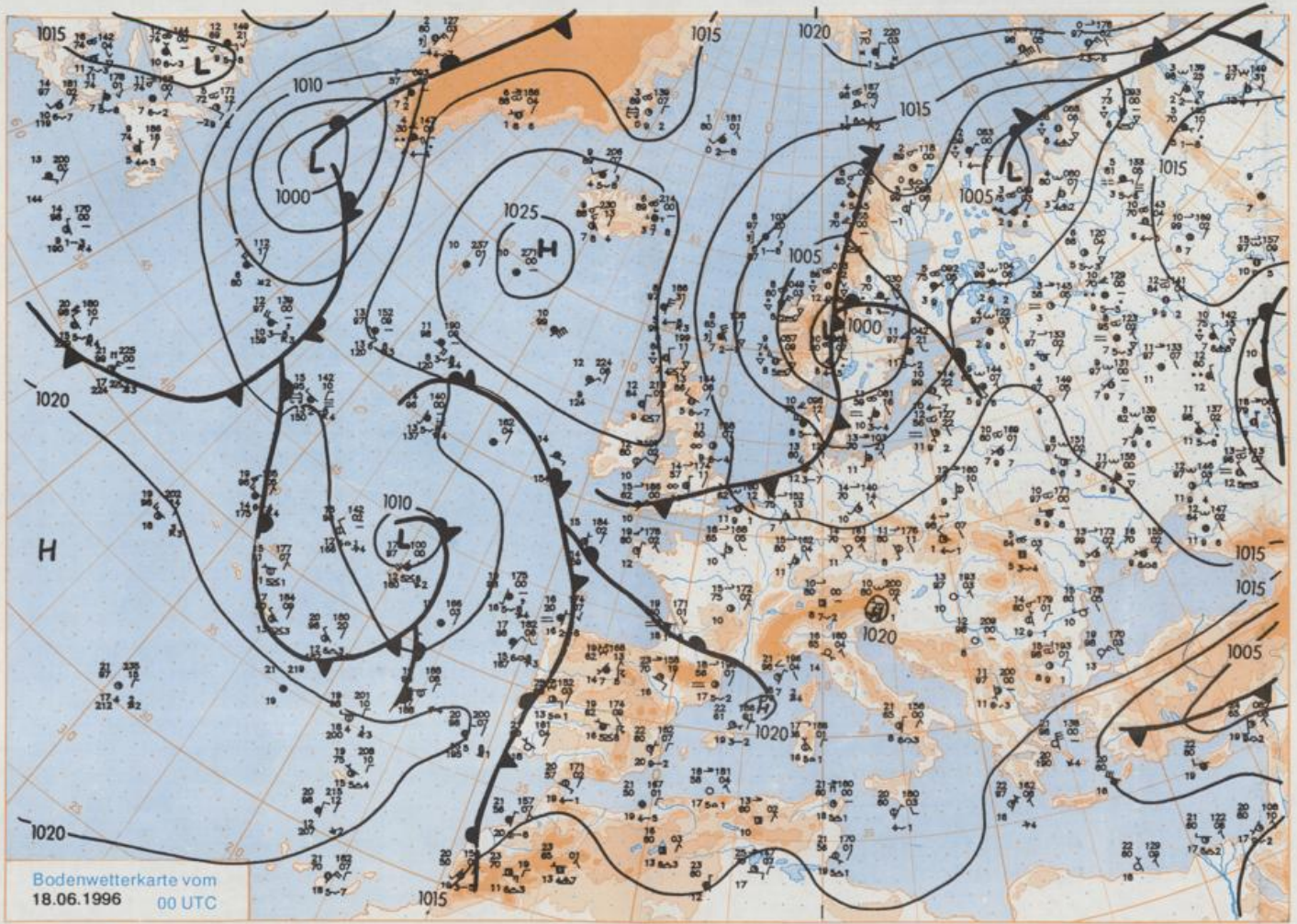
Am Donnerstag ist es im Süden und Südosten meist stärker bewölkt mit einzelnen Schauern und Gewittern, vor allem im Alpenraum. Im Norden herrscht wechselnde Bewölkung vor, und besonders in Küstennähe treten einzelne Schauer auf. Dazwischen ist es teils heiter, teils wolkgig, und es bleibt im wesentlichen trocken. Nach Frühtemperaturen von 8 bis 13°C steigen die Tagestemperaturen auf 15 bis 18°C im Norden und 20 bis 23 Grad im Süden. Es weht ein schwacher, nur an der Küste mäßiger Wind aus westlichen Richtungen.

Weitere Aussichten für Freitag, 21.06.96

Im Süden und Südosten gibt es weiterhin schauerartige Niederschläge, örtlich Gewitter. Sonst ist es wechselnd wolkgig mit einzelnen Schauern im Küstenbereich. Die Temperaturen ändern sich kaum.



Stereographische Projektion 1 : 30 000 000 60°N



Stereographische Projektion 1 : 30 000 000 60°N

Wettermeldungen von Dienstag, dem 18. Juni 1996 06 UTC

Station	Bar.-höhe (m)	Luftdr. red.NN (hPa)	Wetter	Wind km/h	Temperatur (Grad C)					Sonne Vort. Std.	RR 24h mm	Schnee höhe cm	Extremwerte der Lufttemperatur der Dekade vom 11.06 bis 20.06.					
					Luft 2 m	Taufpunkt	Max Vortag	Mittel	Min 2 m				Nacht 5 cm	Tmax Datum	Tmin Datum			
																Temp. 2 m	Temp. 2 m	Temp. 2 m
Helgoland	8	1010.6	wolkig	W	30	12.1	9.0	16.5	12.9	11.1	10	7.6	1952	23.8	17.06.1968	6.9	12.06.1978	
List / Sylt	29	1007.7	stark bew.	W	41	12.0	8.2	16.0	11.6	10.4	9	3.0	1937	30.6	17.06.1968	6.6	13.06.1941	
Leck	17	1009.1	stark bew.	W	24	11.9	8.1	16.8	12.5	8.8	4	2.9	1974	27.3	15.06.1977	2.0	19.06.1985	
Husum	37	1009.6	wolkig	W	24	12.4	7.7	17.5	13.2	8.2	6	4.4						
Schleswig	48	1009.5	leicht bew.	W	21	11.6	8.0	18.2	13.4	7.6	6	4.4	1947	29.2	17.06.1968	4.0	17.06.1966	
Kiel	31	1009.5	leicht bew.	W	11	11.4	8.6	18.4	14.2	6.7	5	4.3	1940	31.7	20.06.1954	3.2	18.06.1982	
Arkona	42	1007.9	stark bew.	WNW	24	11.3	8.5	15.9	12.0	11.2	11	6.5	1951	26.3	14.06.1964	5.2	11.06.1955	
Norderney	16	1011.3	leicht bew.	NW	21	12.7	8.6	20.8	14.6	12.0	11	9.4	1947	31.8	13.06.1964	7.5	14.06.1958	
Bremerhaven	11	1011.3	wolkig	WNW	18	13.3	8.9	21.9	15.4	12.5	11	7.2	1949	32.2	13.06.1964	6.2	14.06.1958	
Cuxhaven	12	1010.4	leicht bew.	WNW	18	12.8	8.2	20.8	14.6	11.6	9	7.0	1946	30.5	17.06.1968	4.9	17.06.1947	
Hamburg/Flugh.	15	1010.6	wolkig	WNW	8	11.9	9.0	20.5	16.0	10.9	10	5.7	1891	33.9	11.06.1937	1.3	12.06.1942	
Lübeck	15	1010.5	wolkig	W	9	11.4	10.0	19.9	15.1	10.1	7	4.7	1890	33.2	17.06.1968	1.5	11.06.1927	
Boitenhagen	17	1009.7	leicht bew.	W	17	11.4	8.6	17.8	13.4	10.5	10	3.3	1951	32.3	17.06.1966	3.3	12.06.1955	
Schwerin	68	1010.1	stark bew.	W	13	11.3	9.3	19.5	15.2	11.1	11		1947	32.5	20.06.1954	3.6	12.06.1955	
Warnemünde	10	1008.8	wolkig	WNW	28	12.1	8.0	17.0	14.6	12.1	12	3.6	1951	33.0	20.06.1954	4.7	12.06.1955	
Teterow	50	1009.0	stark bew.	W	11	12.1	10.4	20.9	14.3	11.9	10	5.8	1947	32.7	20.06.1954	2.2	18.06.1978	
Barth	7	1008.7	wolkig	W	22	12.4	7.6	17.2	13.5	11.5	11	5.0	1967	34.0	16.06.1968	2.6	17.06.1978	
Greifswald	6	1008.2	wolkig	WNW	24	13.6	9.4	19.6	15.3	12.7	10	5.2	1951	32.7	14.06.1964	3.9	12.06.1955	
Ueckermünde	7	1008.8	bedeckt	W	15	13.8	9.6	20.9	15.8	12.7	10	8.8	1951	33.5	14.06.1964	3.0	17.06.1973	
Emden	12	1011.2	leicht bew.	N	9	13.3	9.2	23.8	16.2	11.9	11	10.2	0.0	1947	32.0	13.06.1964	2.9	14.06.1958
Oldenburg	20	1011.3	wolkig	NNW	8	13.6	9.1	24.6	17.1	12.1	12	8.5						
Bremen/Flugh.	5	1010.7	wolkig	WNW	9	12.9	11.0	23.8	16.2	12.6	11	8.3	1890	33.1	11.06.1937	2.4	14.06.1939	
Soi tau	78	1010.8	stark bew.	NNW	5	12.4	10.7	23.1	16.6	11.9	11	8.1	0.0	1948	32.9	13.06.1964	2.2	13.06.1967
Boizenburg	46	1010.5	stark bew.	WNW	8	10.9	10.4	21.5	15.3	10.9	11	6.4	1	1951	32.2	17.06.1966	3.2	11.06.1955
Lüchow	18	1010.1	bedeckt	WNW	4	13.3	12.0	22.7	15.9	11.3	8	9.0	0.0	1955	31.7	17.06.1966	2.2	18.06.1982
Seehausen/Altm.	23	1010.2	stark bew.	WNW	13	14.1	10.3	23.9	16.7	12.2	11	9.1						
Marnitz	85	1009.8	Regen	W	5	11.8	10.1	21.5	15.2	11.8	8	X	0.3	1951	32.7	17.06.1968	3.2	18.06.1978
Neuruppin	39	1009.7	stark bew.	WNW	9	14.6	11.1	23.6	16.7	11.9	9	8.2		1958	31.8	17.06.1966	3.9	11.06.1967
Neubrandenburg	80	1009.7	Regen	W	17	12.5	10.5	20.7	15.6	12.5	12	6.5	0.4					
Angermünde	55	1008.7	wolkig	W	15	15.5	10.0	21.9	16.2	12.8	8	7.7	1951	33.9	20.06.1954	2.8	12.06.1984	
Lingen	26	1010.6	wolkig	N	9	13.6	9.7	26.1	18.6	11.9	10	13.7	1951	32.8	13.06.1964	2.5	16.06.1956	
Münst.-Osn./Flugh.	53	1010.9	stark bew.	NW	8	12.6	8.7	26.6	19.3	8.6	4	14.1						
Osnabrück	97	1010.9	wolkig	NNE	9	13.8	10.7	25.4	19.0	12.0	9	14.4	1952	32.2	13.06.1964	3.4	11.06.1958	
Diepholz	43	1010.9	wolkig	NNW	8	13.7	11.2	25.1	18.4	11.2	9	12.9	1952	32.8	13.06.1964	0.7	18.06.1955	
Bad Salzuflen	139	1010.2	stark bew.	NW	5	14.7	9.4	24.8	18.7	11.1	8	14.6	1935	33.4	11.06.1937	2.5	20.06.1942	
Hannover/Flugh.	59	1010.0	stark bew.	NNW	9	13.1	9.1	24.1	18.1	11.3	7	14.6	1936	33.7	11.06.1937	1.7	12.06.1947	
Braunschweig	88	1010.0	wolkig	S	9	14.1	9.6	23.2	17.5	12.4	8	14.4	1891	33.1	18.06.1917	3.5	18.06.1955	
Gardelegen	48	1010.0	wolkig	W	4	13.9	9.7	23.7	16.8	11.9	10	11.8	1947	33.8	17.06.1966	1.9	19.06.1978	
Magdeburg	85	1009.7	wolkig	SSW	2	15.4	10.4	24.5	16.8	11.1	8	15.2	1947	33.5	20.06.1954	3.7	18.06.1955	
Potsdam	100	1009.7	leicht bew.	W	9	15.5	11.8	24.9	17.9	13.4	10	10.3	1893	35.0	11.06.1937	3.6	14.06.1913	
Berlin-Temp.	49	1009.5	wolkig	W	8	16.8	9.8	24.2	19.2	14.3	10	9.6	1876	34.5	11.06.1937	3.8	15.06.1915	
Lindenberg	104	1009.7	leicht bew.	W	15	15.5	9.2	23.7	17.8	12.6	9	11.9	1947	33.8	14.06.1964	3.9	13.06.1967	
Manschnow	16	1009.0	leicht bew.	SW	9	16.2	11.4	23.7	17.1	11.2	8	9.6						
Düsseldorf/Flugh.	41	1011.4	leicht bew.	SW	13	16.9	10.0	26.6	20.4	13.4	10	X	1970	31.6	16.06.1986	4.4	14.06.1978	
Bocholt	24	1010.9	wolkig	NW	11	14.9	10.1	26.3	19.0	11.7	8	13.9	1947	33.8	13.06.1964	2.6	12.06.1947	
Essen	161	1011.7	leicht bew.	SSW	13	16.1	10.3	25.7	20.4	13.3	11	14.0	1935	31.3	13.06.1964	3.7	13.06.1939	
Luedenscheid	392	1011.0	leicht bew.	WSW	18	14.7	9.1	23.8	18.0	12.4	9	14.3						
Kahler Asten	859	-	leicht bew.	WSW	22	12.6	7.4	21.3	15.4	11.7	10	14.6	1955	26.1	13.06.1964	0.4	11.06.1955	
Bad Lippspringe	158	1010.4	leicht bew.	SSE	5	14.3	9.1	24.6	17.2	9.5	7	14.9	1951	31.9	13.06.1964	2.0	16.06.1985	
Kassel	233	1011.2	leicht bew.	S	8	13.5	10.5	24.9	18.3	11.8	9	13.4	1951	32.9	20.06.1954	3.5	11.06.1955	
Göttingen	171	1010.9	leicht bew.	SSW	2	13.7	9.9	24.4	15.4	9.3	8	14.2	1947	32.0	20.06.1954	1.9	18.06.1955	
Lünefelde	356	1010.8	leicht bew.	SW	4	15.0	9.4	22.5	16.3	10.9	8	15.1	1957	28.8	18.06.1957	1.8	13.06.1967	
Braunlage	610	1010.3	leicht bew.	WSW	8	13.0	7.6	20.7	15.1	11.7	8	15.1	1936	29.4	11.06.1937	1.2	18.06.1955	
Brocken	1153	-	leicht bew.	WSW	50	11.2	3.3	15.6	12.7	10.4	9	15.8	1951	23.1	20.06.1954	-1.2	11.06.1955	
Artern	166	1011.1	leicht bew.	still	12	16.0	10.0	25.3	18.2	11.0	9	14.1	1954	33.1	20.06.1954	3.4	12.06.1955	
Leipzig/Flugh.	149	1010.8	leicht bew.	SSW	8	14.6	10.6	24.3	18.9	10.9	9	15.2	1951	33.2	13.06.1964	4.6	13.06.1962	
Wittenberg	106	1010.2	leicht bew.	SW	5	15.5	9.6	24.7	18.2	12.1	10	14.3	1951	33.4	13.06.1964	4.0	12.06.1955	
Oschatz	152	1010.9	leicht bew.	SW	17	16.1	11.9	24.0	17.6	12.9	10	15.3						
Dresden/Flugh.	232	1011.3	wolkig	S	17	15.7	11.3	22.9	18.8	12.6	12	14.9	1917	33.7	11.06.1937	3.4	13.06.1967	
Doberlug-Kir.	100	1010.8	wolkig	SSW	9	15.6	11.4	23.9	16.7	12.1	9	15.2	1951	33.3	20.06.1954	2.8	18.06.1955	
Cottbus	70	1010.2	leicht bew.	SW	11	17.7	12.3	25.0	18.7	14.1	10	15.0	1951	34.2	13.06.1964	1.4	12.06.1984	
Görlitz	238	1010.7	leicht bew.	SSW	15	17.1	10.5	23.1	18.0	12.8	11	14.2	1951	30.8	18.06.1968	2.6	12.06.1984	
Aachen	205	1011.5	leicht bew.	SW	13	16.6	7.7	26.3	20.4	15.2	13	14.1	1891	32.6	13.06.1964	3.8	11.06.1902	
Nuerbg.-Barw.	486	1012.5	leicht bew.	SW	9	14.6	8.3	25.1	18.7	12.6	10	14.7						
Köln-Bonn/Flugh.	100	1011.8	leicht bew.	SE	9	15.9	10.2	27.8	18.9	10.2	9	14.1	1958	33.5	13.06.1964	2.0	16.06.1985	
Bandorf	129	1012.8	leicht bew.	ESE	5	14.1	11.5	28.4	19.4	12.0	11	14.1	1951	33.1	13.06.1977	4.7	13.06.1967	
Bad Marienberg	555	1012.5	leicht bew.	SW	9	14.2	7.7	23.7	17.9	13.0	7	14.4	1963	27.9	20.06.1989	3.4	16.06.1985	
Gießen	195	1013.1	leicht bew.	still	14.5	10.8	25.7	19.6	12.0	10	14.6	1939	32.4	12.06.1948	2.1	17.06.1949		
Bad Hersfeld	272	1012.6	leicht bew.	NW	2	11.5	9.9	25.2	17.1	8.6	7	14.6	1949	32.2	13.06.1964	0.9	17.06.1949	
Wasserkuppe	925	-	wolkig	WSW	13	13.3	7.0	20.5	15.0	11.2	8	15.1	1936	26.5	11.06.1937	0.8	15.06.1946	
Meiningen	453	1013.1	leicht bew.	SSE	9	11.7	8.7	23.4	17.4	9.2	9	12.4	1979	28.8	16.06.1986	3.6	12.06.1984	
Schmücke	948	-	leicht bew.	WSW	17	12.6	6.7	19.3	13.9	11.1	9	14.2	1979	26.7	14.06.1980	1.2	16.06.1985	
Erfurt/Flugh.	322	1011.4	leicht bew.	SSW	11	15.0	9.6	22.9	17.2	10.3	8	15.3	1967	31.0	14.06.1980	2.5	13.06.1967	
Neuhaus a.R.	851	-	leicht bew.	WSW	13	14.8	7.3	20.8	16.0	12.2	9	14.2						