

Amtsblatt des Deutschen Wetterdienstes

D 7311 A
ISSN 0936-5818

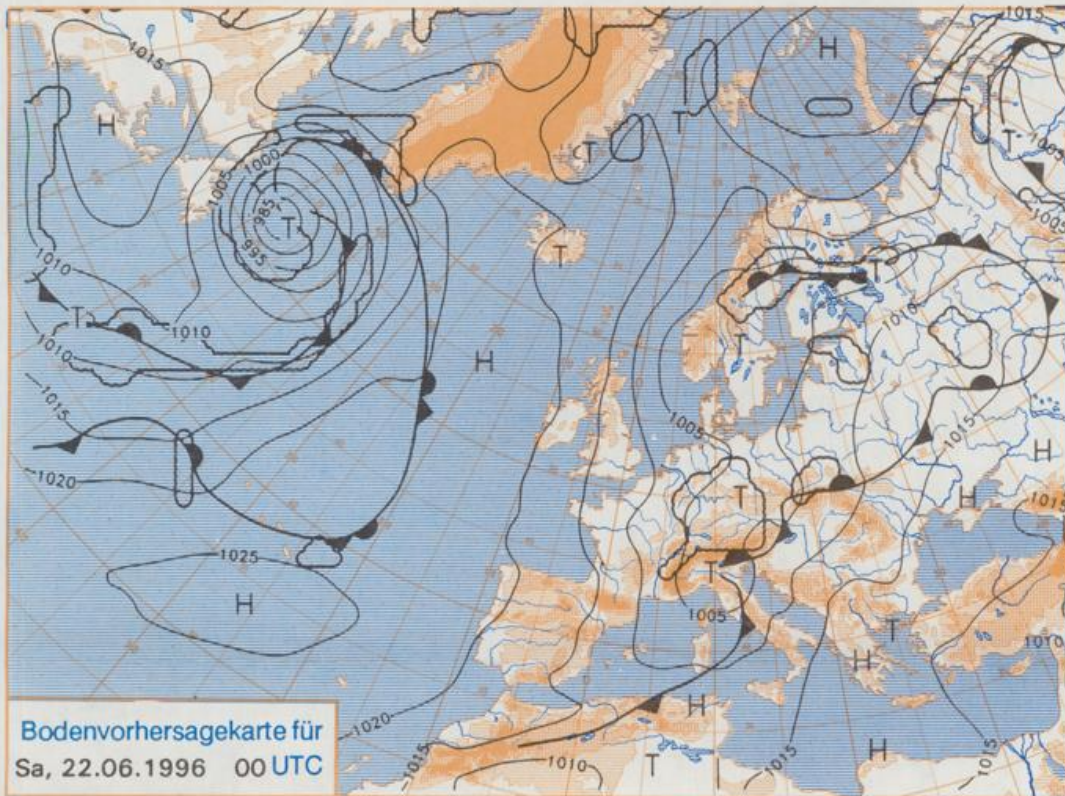
Schutzgebühr monatlich DM 27,50
einschließlich Versandkosten,
Einzelpreis DM 1,25
zuzüglich Versandkosten

Druck und Verlag: Deutscher Wetterdienst
Frankfurter Straße 135, 63067 Offenbach
Postanschrift: 63004 (Postfach), Telefon: (0 69) 80 62-22 83
Telefax: 4152871, Telefax: (0 69) 80 62-24 84
Postgirokonto Frankfurt: BLZ 500 100 60, Kto.-Nr. 490 31 -606
Erscheint täglich; nur Postbezug

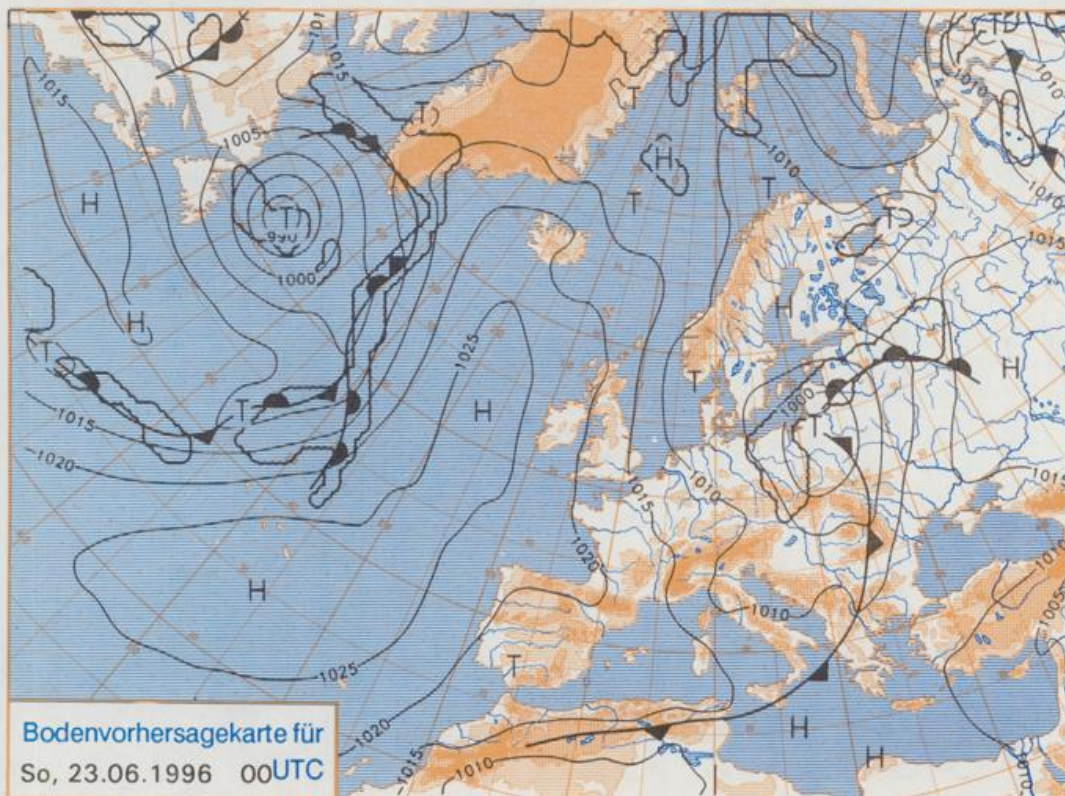
Jahrgang 1996

Donnerstag, den 20. Juni

Nummer: 172



Stereographische Projektion 1 : 60 000 000 60°N



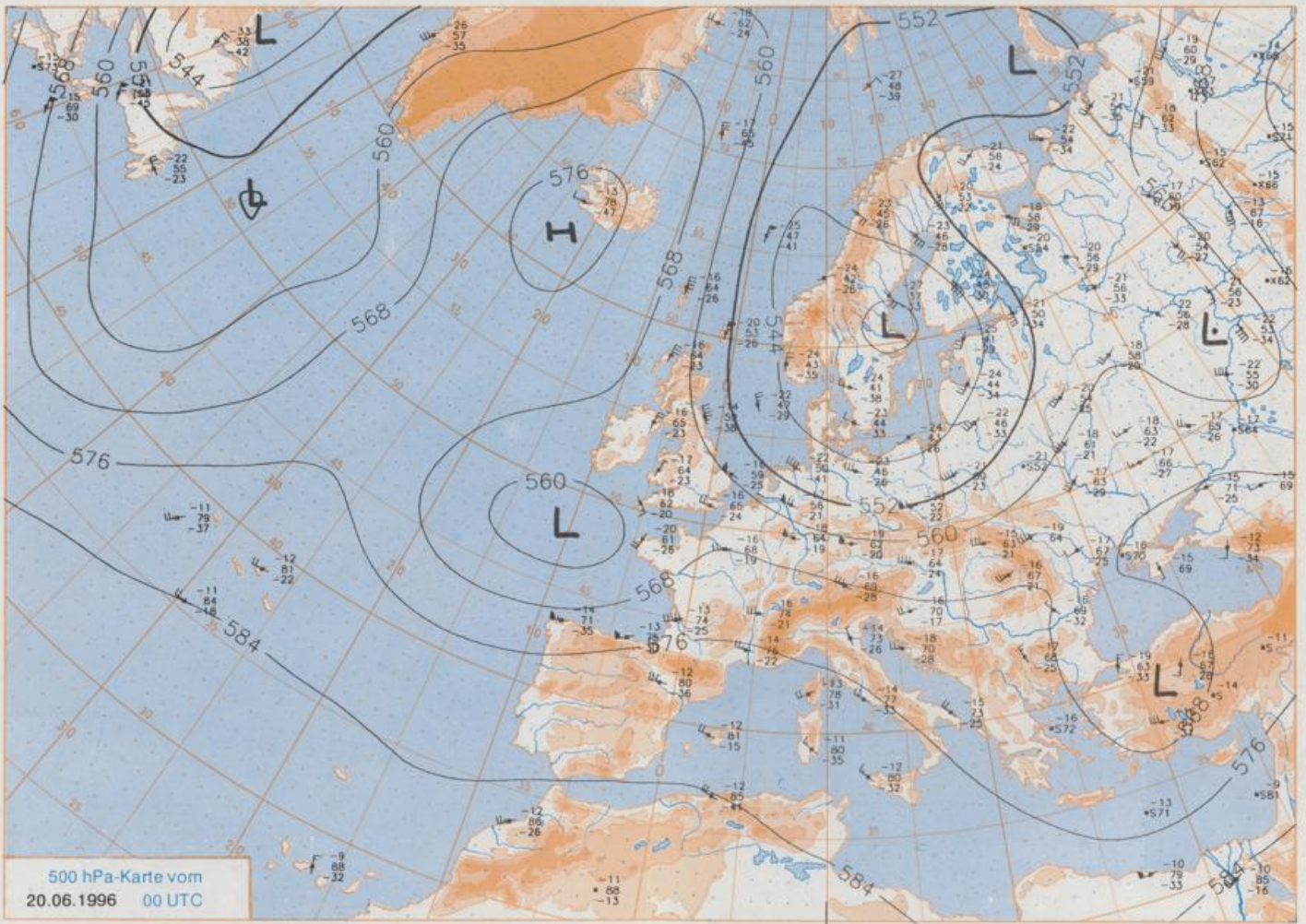
Deutschland-Vorhersage für Samstag, 22.06.96

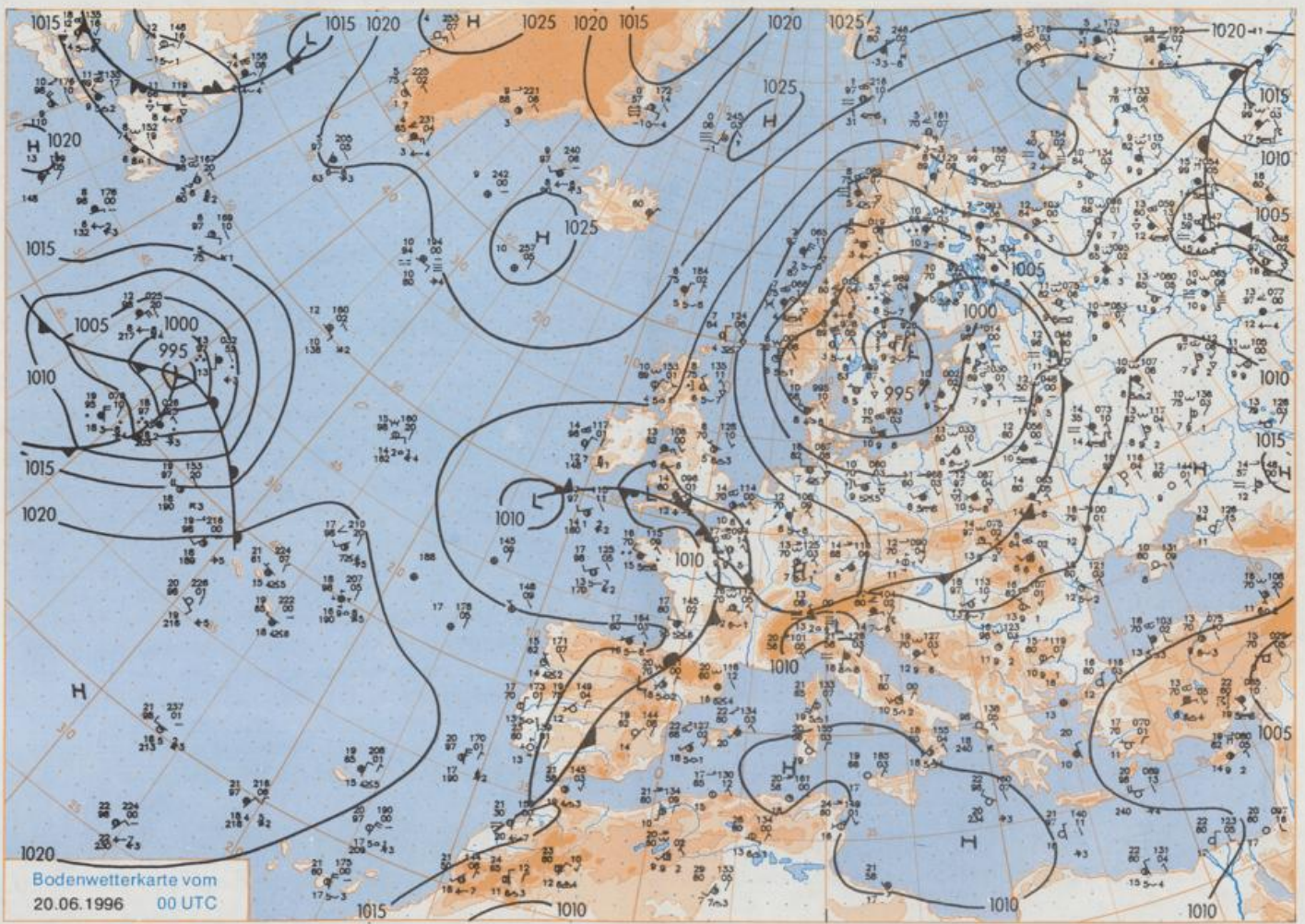
Deutschland liegt in einer Tiefdruckrinne im Bereich sehr kühler Luft. Im Tagesverlauf zieht dabei ein Tief von Oberitalien nordostwärts und beeinflusst das östliche und südöstliche Deutschland mit Niederschlägen.

Am Samstag ist es im Süden und Osten stark bewölkt, und es regnet nach Osten zu teilweise länger anhaltend. Im übrigen Deutschland ist es wolkelig, zeitweise auch stark bewölkt, und es kommt wiederholt zu Schauern. Die Höchsttemperaturen betragen nur 14 bis 18°C, im Osten und Südosten wird es bei Regen sogar noch kühler. Der Wind dreht auf nordwestliche Richtungen und ist in Schauernehe böig.

Weitere Aussichten für Sonntag, 23.06.96

Es ist wechselnd wolkelig mit einzelnen Schauern bei 14 bis 18°C.





Stereographische Projektion 1 : 30 000 000 60°N

Wettermeldungen von Donnerstag, dem 20. Juni 1996 06 UTC

Station	Bar.-höhe (m)	Luftdr. red. NN (hPa)	Wetter	Deutschland										Extremwerte der Lufttemperatur der Dekade vom 11.06. bis 20.06.				
				Wind km/h	Temperatur (Grad C)			Nacht 2 m	Sonne Vort. Std.	RR 24h mm	Schnee höhe cm	in seit	Tmax Datum	Tmin Datum	Tmax Datum	Tmin Datum		
					Luft 2 m	Tau-punkt	Max Vortag										Mittel 2 m	Min 2 m
Helgoland	8	1003.8	stark bew.	WNW	33	9.8	5.4	11.7	10.3	8.7	8	0.7	0.0	1952	23.8	17.06.1968	6.9	12.06.1978
List / Sylt	29	1001.0	Schauer	W	33	8.5	6.5	11.3	9.9	8.1	8	0.3	0.0	1937	30.6	17.06.1968	6.6	13.06.1941
Leck	17	1001.9	Sprühregen	WNW	17	8.5	6.9	11.5	9.9	8.2	7	0.5	0.0	1974	27.3	15.06.1977	2.0	19.06.1985
Husum	37	1002.4	Regen	W	18	8.3	6.6	12.2	9.6	8.1	8	0.1	0.8					
Schleswig	48	1002.0	Regen	W	22	8.6	6.1	11.6	9.7	7.9	8	0.1	0.0	1947	29.2	17.06.1968	4.0	17.06.1966
Kiel	31	1002.0	Regen	W	17	8.3	7.0	12.4	10.4	7.7	8	0.1	0.4	1940	31.7	20.06.1954	3.2	18.06.1982
Arkona	42	1000.8	stark bew.	W	42	10.0	6.7	13.6	11.2	9.7	9	1.4	0.0	1951	26.3	14.06.1964	5.2	11.06.1955
Norderney	16	1004.6	wolkig	WNW	28	10.4	6.1	12.7	11.9	9.4	8	0.4	0.4	1947	31.8	13.06.1964	7.5	14.06.1958
Bremerhaven	11	1004.7	stark bew.	W	22	10.1	6.3	13.6	11.7	9.7	8	0.6	0.8	1949	32.2	13.06.1964	6.2	14.06.1958
Cuxhaven	12	1003.7	stark bew.	WNW	26	10.7	5.1	13.1	11.1	9.9	9	0.8	0.2	1946	30.5	17.06.1968	4.9	17.06.1947
Hamburg/Flugh.	15	1004.1	wolkig	WSW	17	9.5	6.7	13.2	11.2	8.7	7	0.2	0.2	1891	33.9	11.06.1937	1.3	12.06.1942
Lübeck	15	1003.7	bedeckt	WSW	11	8.9	7.9	14.1	11.5	8.0	7	0.2	0.6	1890	33.2	17.06.1968	1.5	11.06.1927
Boitenhagen	17	1002.7	stark bew.	WSW	24	8.8	6.7	13.4	10.7	8.0	8	0.2	2	1951	32.3	17.06.1966	3.3	12.06.1955
Schwerin	68	1003.6	bedeckt	W	18	8.1	7.2	13.7	10.8	7.8	8	0.9	2	1947	32.5	20.06.1954	3.6	12.06.1955
Warnemünde	10	1001.9	stark bew.	W	37	10.4	7.0	12.9	11.7	8.9	9	0.2	0.2	1951	33.0	20.06.1954	4.2	12.06.1955
Teterow	50	1002.9	stark bew.	WSW	22	8.8	7.6	13.2	10.7	8.0	7	0.4	0.1	1947	32.7	20.06.1954	2.7	18.06.1978
Barth	7	1001.8	stark bew.	W	26	8.8	7.1	12.6	10.9	8.5	8	0.2	0.0	1867	34.0	16.06.1968	2.6	17.06.1978
Greifswald	6	1002.1	stark bew.	WSW	18	9.4	7.2	13.3	11.3	8.9	8	0.0	0.0	1951	32.7	14.06.1964	3.9	12.06.1955
Ueckermünde	7	1003.5	stark bew.	WSW	26	10.2	6.6	13.6	11.9	8.5	7	0.3	0.0	1951	33.5	14.06.1964	3.0	17.06.1973
Emden	12	1005.3	Schauer	WNW	11	9.3	7.4	13.7	11.7	9.1	8	0.0	5	1947	32.0	13.06.1964	2.9	14.06.1958
Oldenburg	20	1005.5	stark bew.	W	11	9.6	5.9	13.5	11.0	8.8	8	0.7	3					
Bremen/Flugh.	5	1005.6	Schauer	W	18	9.4	6.0	13.9	10.8	8.7	8	0.5	8	1890	33.1	11.06.1937	2.4	14.06.1939
Soita	78	1005.4	stark bew.	WSW	15	8.4	7.2	14.0	10.2	7.0	6	0.3	3	1948	32.9	13.06.1964	2.2	13.06.1967
Boizenburg	46	1004.5	stark bew.	WSW	17	9.1	7.4	14.7	11.4	7.9	7	0.4	0.3	1951	32.2	17.06.1966	3.1	11.06.1955
Lüchow	18	1005.0	stark bew.	W	15	9.6	7.5	15.4	11.6	8.4	8	0.4	0.2	1955	31.7	17.06.1966	2.2	18.06.1982
Seehausen/Altm.	23	1005.5	stark bew.	WSW	17	10.0	6.6	17.0	12.7	8.6	8	1.0	0.0					
Marnitz	85	1004.0	Sprühregen	WSW	13	9.1	5.9	14.6	10.9	8.1	7	X	0.8	1951	32.7	17.06.1968	3.2	18.06.1978
Neuruppin	39	1004.8	wolkig	WSW	13	9.7	7.5	14.6	11.9	8.4	7	0.2	0.1	1958	31.8	17.06.1968	3.9	11.06.1967
Neubrandenburg	80	1003.7	stark bew.	WSW	28	8.6	6.1	12.5	11.0	8.2	7	0.6	0.0					
Angermünde	55	1004.3	stark bew.	WSW	24	9.8	6.7	13.8	12.0	9.2	7	0.2	1	1951	33.9	20.06.1954	2.8	12.06.1984
Lingen	26	1006.4	leicht bew.	WSW	9	10.1	7.8	14.2	11.4	8.9	8	0.0	3	1951	32.8	13.06.1964	2.5	16.06.1956
Münst.-Osn./Flugh.	53	1007.1	wolkig	WSW	17	9.9	7.7	13.9	11.0	7.6	6	0.1	3					
Osnabrück	97	1007.1	wolkig	W	11	9.4	8.2	13.5	10.6	8.5	8	0.1	5	1952	32.2	13.06.1964	3.4	11.06.1958
Diapholz	43	1006.6	stark bew.	W	18	10.2	6.5	15.0	11.6	8.8	8	0.4	2	1952	32.8	13.06.1964	0.7	18.06.1955
Bad Salzuflen	139	1006.8	wolkig	WSW	9	9.1	7.6	13.6	10.8	8.3	8	0.0	4	1936	33.4	11.06.1937	2.5	20.06.1942
Hannover/Flugh.	59	1005.8	stark bew.	WSW	13	9.5	6.7	15.2	11.2	8.9	8	0.3	5	1935	33.7	11.06.1937	1.7	12.06.1947
Braunschweig	88	1006.4	stark bew.	W	15	9.5	6.8	14.8	11.6	9.0	8	0.9	2	1891	33.1	18.06.1917	3.5	18.06.1955
Gardelegen	48	1005.9	stark bew.	W	18	9.8	8.0	15.8	12.1	8.4	8	0.6	3	1947	33.8	17.06.1966	1.9	19.06.1978
Magdeburg	85	1006.5	stark bew.	W	15	9.9	7.9	16.7	11.8	8.0	8	0.6	2	1947	33.5	20.06.1954	3.7	18.06.1955
Potsdam	100	1006.1	wolkig	WSW	18	9.1	7.4	14.9	11.6	8.7	9	0.3	3	1893	35.0	11.06.1937	3.6	14.06.1913
Berlin-Temp.	49	1005.7	Schauer	WSW	15	9.8	7.3	15.1	12.1	9.7	9	0.2	6	1876	34.5	11.06.1937	3.8	15.06.1915
Lindenberg	104	1005.9	stark bew.	WSW	15	8.9	7.2	15.2	11.3	8.8	9	0.2	4	1947	33.8	14.06.1964	3.9	13.06.1967
Manschnow	16	1004.9	wolkig	WSW	15	11.1	8.8	14.2	11.7	9.5	9	0.0	2					
Düsseldorf/Flugh.	41	1008.2	stark bew.	W	9	10.4	9.4	16.0	13.9	9.9	10	0.3	2	1970	31.6	16.06.1986	4.4	14.06.1978
Bocholt	24	1007.6	leicht bew.	WNW	15	11.0	6.1	15.3	12.7	10.4	10	0.2	0.0	1947	33.8	13.06.1964	2.6	12.06.1947
Essen	161	1008.7	bedeckt	SW	13	9.4	8.9	14.6	12.9	9.0	9	1.2	2	1935	31.3	13.06.1964	3.7	13.06.1939
Luedenscheid	392	1008.2	Regen	W	9	7.6	7.0	12.8	10.6	7.5	7	0.3	2					
Kahler Asten	859	-	Regen	WSW	15	5.1	4.8	9.3	6.4	4.9	5	0.0	2	1955	26.1	13.06.1964	0.4	11.06.1955
Bad Lippspringe	158	1007.4	stark bew.	W	8	9.4	7.0	13.1	10.9	8.8	8	0.0	1	1951	31.9	13.06.1964	2.0	16.06.1985
Kassel	233	1007.5	Regen	still	9	9.4	8.8	13.8	11.7	8.2	4	0.0	1	1951	32.9	20.06.1954	3.5	11.06.1955
Göttingen	171	1007.8	Regen	SW	5	9.6	8.0	13.8	11.2	8.6	9	0.0	0.0	1947	32.0	20.06.1954	1.9	18.06.1955
Leinefelde	356	1007.5	Regen	W	9	8.1	7.5	12.0	10.1	8.1	8	0.0	0.8	1957	28.8	18.06.1957	1.8	13.06.1967
Braunlage	610	1006.7	stark bew.	W	8	5.8	4.5	10.1	7.8	5.7	6	0.0	4	1936	29.4	11.06.1937	1.2	18.06.1955
Brooken	1153	-	in Wolken	W	44	0.9	0.7	4.6	3.6	0.7	2	0.1	5	1951	23.1	20.06.1954	-1.2	11.06.1955
Artern	168	1007.5	Sprühregen	SW	8	11.2	7.9	15.2	12.6	10.0	9	0.5	0.0	1954	33.1	20.06.1954	3.4	12.06.1955
Leipzig/Flugh.	149	1007.3	wolkig	W	9	10.0	7.7	15.5	12.0	9.3	9	0.2	1	1951	33.2	13.06.1964	4.8	13.06.1962
Wittenberg	106	1006.6	Regen	W	9	10.0	7.7	15.5	12.0	9.3	9	0.2	1	1951	33.4	13.06.1964	4.0	12.06.1955
Oschatz	152	1007.3	stark bew.	WSW	15	11.4	9.0	14.7	13.0	9.6	8	1.0	0.1					
Dresden/Flugh.	232	1007.6	stark bew.	WSW	17	11.4	7.8	14.3	12.0	10.4	10	0.9	0.0	1917	33.7	11.06.1937	3.4	13.06.1967
Doblerlug-Kir.	100	1007.3	Schauer	W	18	10.6	8.3	15.7	12.5	10.4	10	0.7	0.1	1951	33.2	20.06.1954	2.8	18.06.1955
Cottbus	70	1006.7	stark bew.	W	17	11.1	8.4	16.4	13.2	10.9	10	1.4	3	1951	34.2	13.06.1964	1.4	12.06.1984
Görlitz	238	1006.8	stark bew.	W	21	11.6	7.1	14.6	12.2	10.2	10	1.7	0.0	1951	30.8	18.06.1968	2.6	12.06.1984
Aachen	205	1008.2	stark bew.	NNE	2	10.9	7.0	14.5	13.0	10.5	10	0.2	0.0	1891	32.6	13.06.1964	3.8	11.06.1902
Nuerbg.-Barw.	486	1008.0	stark bew.	W	6	9.9	6.8	12.1	10.2	9.0	9	0.6	0.0			</		