

Amtsblatt des Deutschen Wetterdienstes

D 7311 A
ISSN 0936-5818

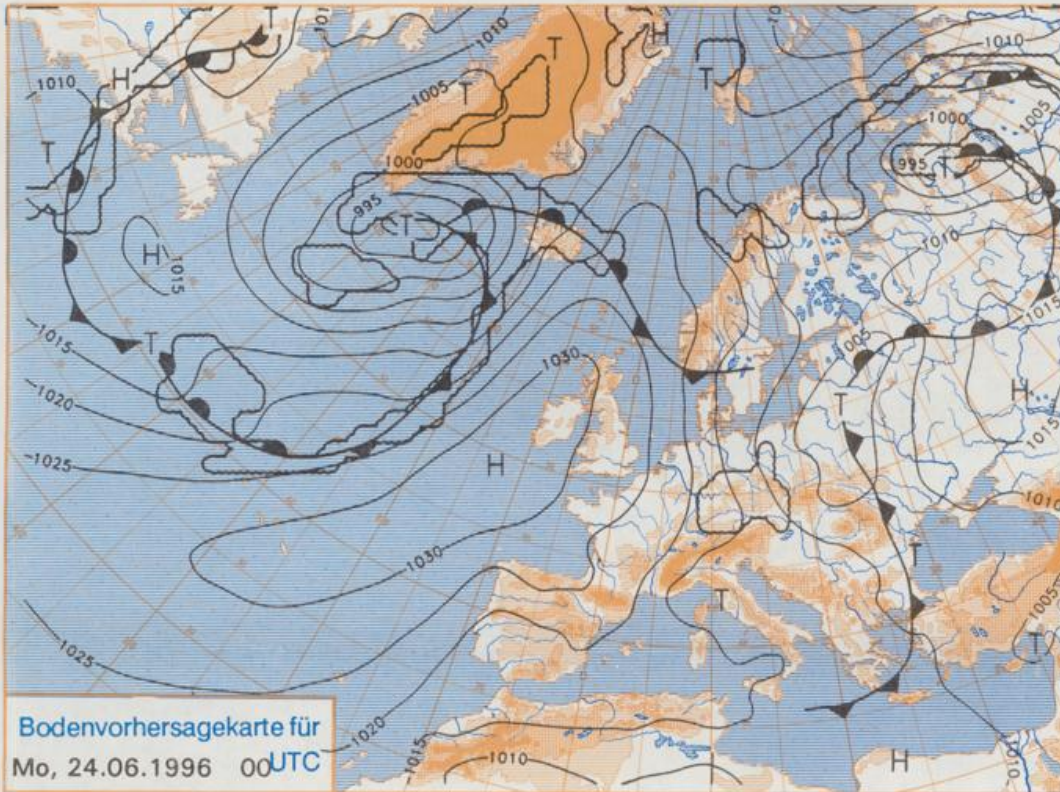
Schutzgebühr monatlich DM 27,50
einschließlich Versandkosten,
Einzelpreis DM 1,25
zuzüglich Versandkosten

Druck und Verlag: Deutscher Wetterdienst
Frankfurter Straße 135, 63067 Offenbach
Postanschrift: 63004 (Postfach), Telefon: (0 69) 80 62-22 83
Telefax: 4152871, Telefax: (0 69) 80 62-24 84
Postgirokonto Frankfurt: BLZ 500 100 60, Kto.-Nr. 490 31 -606
Erscheint täglich; nur Postbezug

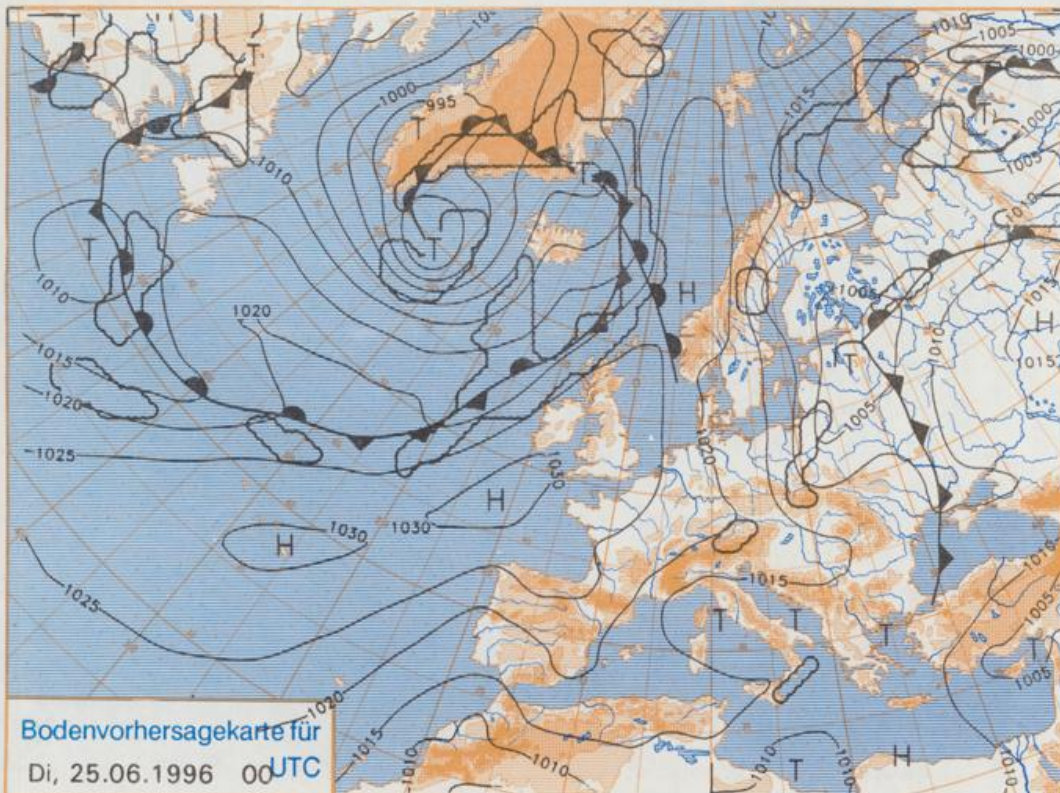
Jahrgang 1996

Samstag, den 22. Juni

Nummer: 174



Stereographische Projektion 1 : 60 000 000 60°N



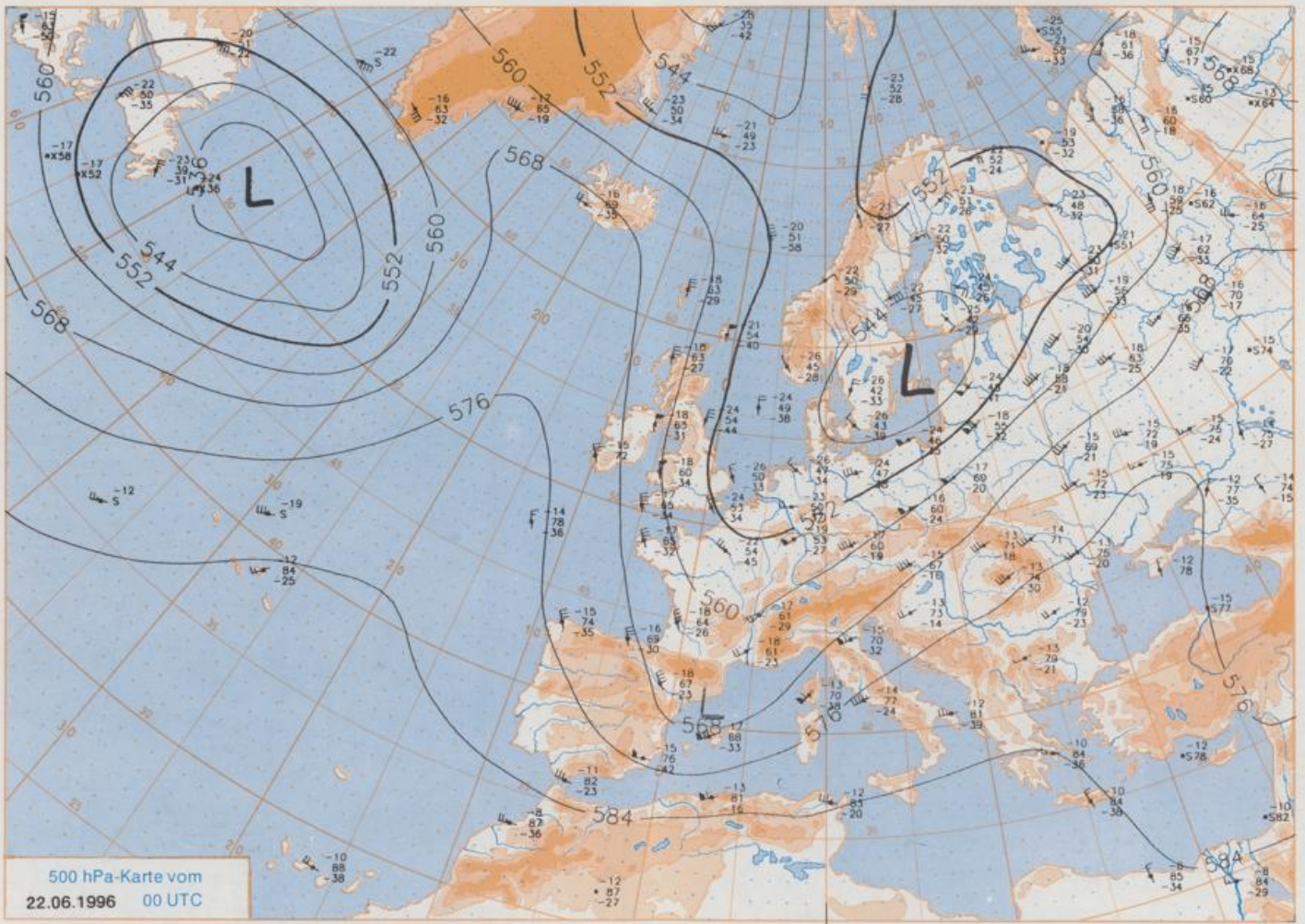
Deutschland-Vorhersage für Montag, den 24.06.96

Deutschland verbleibt bis zum Montag in einer nördlichen Strömung, mit der weiterhin kühle Meeresluft in den Vorhersagebereich geführt wird. Während der Norden und Westen zunehmend in den Einflußbereich des Azorenhochs gelangen, wirkt sich im Osten und Süden immer noch das umfangreiche Tief über Osteuropa - wenn auch in abgeschwächter Form - aus.

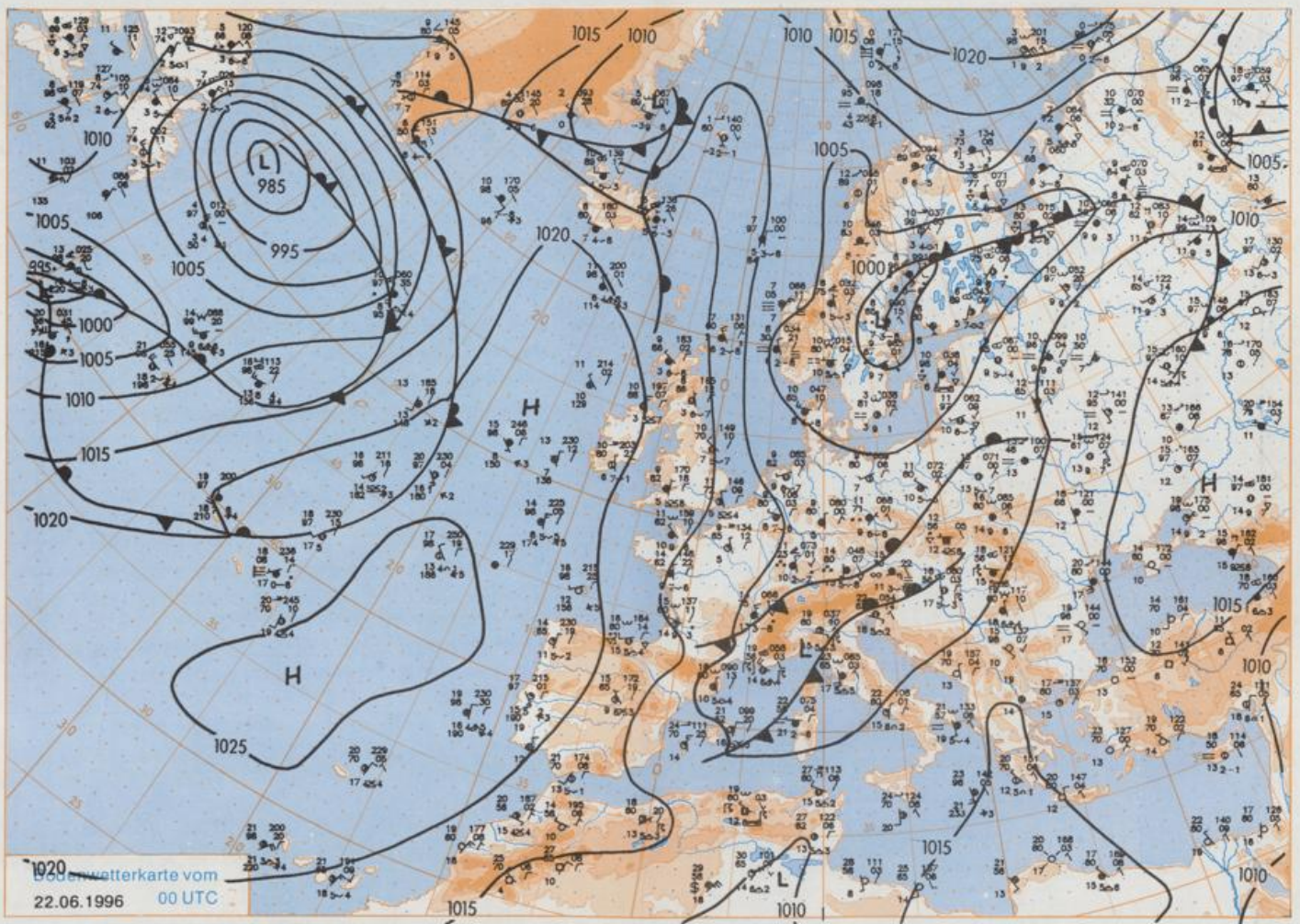
Nach nächtlichen Tiefstwerten um 10 Grad ist es am Montag im Norden und Westen wolbig, aber weitgehend trocken. Am Nachmittag nehmen hier die Aufheiterungen zu, und die Temperaturen steigen auf Werte um 20 Grad an. Im Osten und Süden hält sich noch stärkere Bewölkung, und es regnet zeitweise. Die Tageshöchsttemperaturen erreichen hier nur 12 bis 17 Grad. Es ist allgemein schwachwindig.

Weitere Aussichten für Dienstag, den 25.06.96

Weiterhin wolbig, nach Westen zu Aufheiterungen. Tageshöchsttemperaturen 18 bis 23 Grad.



Stereographische Projektion 1 : 30 000 000 60°N



Wettermeldungen von Samstag, dem 22. Juni 1996 06 UTC

Station	Bar.-höhe (m)	Luftdr. red.NN (hPa)	Wetter	Wind km/h	Temperatur (Grad C)					Sonne Vorst. Std.	RR 24h mm	Schnee höhe cm	Extremwerte der Lufttemperatur in der Dekade vom 21.06. bis 30.06.				
					Luft 2 m	Tau-	Max	Mittel	Min				Nacht 5 cm	Tmax Datum	Tmin Datum		
						punkt	Vortag										
Helgoland	8	1008.5	Sprühregen	WNW 21	10.5	8.4	12.1	10.8	10.3	10	5.3	0.4	1952	25.6	30.06.1992	8.9	29.06.1956
List / Sylt	29	1007.3	stark bew.	WNW 22	10.4	6.7	12.8	11.1	10.0	10	5.5	0.7	1937	29.6	26.06.1941	8.4	29.06.1956
Leck	17	1007.5	stark bew.	W 11	10.2	8.5	14.5	10.6	9.5	9	4.8	0.9	1974	29.5	29.06.1992	2.3	22.06.1987
Husum	37	1007.5	stark bew.	WNW 9	10.0	8.3	14.1	10.5	9.4	9	5.6	4					
Schleswig	48	1007.5	stark bew.	NW 13	10.1	8.4	15.4	10.7	9.2	9	3.6	5	1947	34.7	29.06.1947	4.9	22.06.1987
Kiel	31	1007.0	stark bew.	NW 9	10.4	8.9	14.5	11.3	9.5	9	6.4	5	1940	33.7	29.06.1947	3.6	22.06.1987
Arkona	42	1006.6	leicht bew.	W 21	11.1	9.2	14.9	11.2	9.7	9	7.4	3	1951	28.1	30.06.1987	7.7	24.06.1972
Norderney	16	1008.9	Schauer	NNW 18	11.6	6.9	13.1	11.9	10.8	10	3.5	0.5	1947	32.2	29.06.1947	8.8	21.06.1964
Bremerhaven	11	1008.4	stark bew.	N 9	11.6	9.0	13.6	11.6	9.7	8	4.5	3	1949	30.8	30.06.1992	6.0	21.06.1964
Cuxhaven	12	1008.2	stark bew.	NW 26	11.8	7.1	13.4	11.1	9.4	6	5.4	2	1948	33.6	29.06.1947	5.1	21.06.1964
Hamburg/Flugh.	15	1008.2	stark bew.	SW 13	9.4	8.9	14.0	10.8	6.2	4	3.4	1	1891	34.5	29.06.1947	3.0	24.06.1944
Lübeck	15	1008.2	stark bew.	WSW 5	8.7	8.3	14.5	11.4	5.8	2	6.5	3	1890	34.0	29.06.1947	3.1	22.06.1942
Boltenhagen	17	1007.4	stark bew.	WSW 15	9.9	9.0	13.8	10.9	7.5	7	6.0	6	1951	31.5	27.06.1973	3.7	21.06.1959
Schwerin	88	1007.9	stark bew.	W 18	9.0	8.2	14.8	11.4	6.8	5	8.0	6	1947	34.1	29.06.1947	5.6	30.06.1956
Warnemünde	10	1006.8	stark bew.	SW 13	10.7	8.5	14.6	11.7	10.5	10	5.1	4	1951	32.3	27.06.1973	6.9	24.06.1957
Teterow	50	1007.2	wolkig	WSW 15	10.0	9.0	16.1	11.6	6.4	5	3.8	2	1947	33.3	30.06.1992	4.9	21.06.1959
Berth	7	1006.8	wolkig	W 13	12.1	8.9	14.8	10.7	9.9	9	6.3	2	1967	34.0	27.06.1976	5.7	25.06.1978
Greifswald	6	1007.0	wolkig	WSW 11	9.1	7.4	16.0	12.4	7.5	6	5.0	1	1951	32.0	27.06.1973	4.0	21.06.1959
Uckermarkünde	7	1007.7	leicht bew.	WSW 15	10.9	8.0	17.4	12.6	7.5	6	2.8	0.5	1951	34.1	29.06.1994	1.8	21.06.1959
Emden	12	1009.1	stark bew.	N 8	10.4	9.5	14.1	11.9	10.2	9	1.7	4	1947	32.7	28.06.1947	5.7	21.06.1964
Oldenburg	20	1008.6	stark bew.	W 8	10.6	8.0	14.1	10.8	8.0	7	4.3	3					
Bremen/Flugh.	5	1009.1	stark bew.	WSW 11	9.4	8.9	14.9	11.3	5.5	3	4.3	0.7	1890	34.9	28.06.1947	3.4	21.06.1964
Soltau	78	1009.1	stark bew.	WNW 9	8.9	8.6	14.4	11.0	5.9	5	5.1	7	1948	33.8	30.06.1957	2.7	24.06.1964
Boizenburg	46	1007.7	wolkig	W 11	9.4	9.2	15.2	10.8	7.4	6	6.0	0.5	1951	34.2	27.06.1976	4.9	21.06.1964
Lüchow	18	1008.5	leicht bew.	W 5	10.0	9.5	16.7	12.5	5.5	3	5.8	0.0	1955	33.1	30.06.1957	3.3	24.06.1994
Seehausen/Altm.	23	1008.9	wolkig	W 11	10.5	8.0	17.2	13.1	6.9	6	3.8	0.0					
Mernitz	85	1008.2	leicht bew.	W 8	8.9	7.8	15.6	11.8	7.4	5	X	0.4	1951	33.1	27.06.1976	4.1	21.06.1959
Neuruppin	39	1008.5	leicht bew.	W 11	9.4	8.6	17.2	12.8	6.5	3	3.4	0.0	1958	32.5	27.06.1976	5.5	24.06.1994
Neubrandenburg	80	1007.9	stark bew.	W 15	9.7	7.8	15.9	11.7	6.8	6	4.5	0.0					
Angermünde	55	1007.9	wolkig	W 17	10.8	8.7	16.9	11.8	7.3	3	3.1	0.2	1951	34.4	29.06.1994	3.2	21.06.1959
Lingen	26	1009.2	stark bew.	WNW 5	10.4	9.3	16.0	11.8	7.6	7	3.5	0.9	1951	33.0	30.06.1957	5.1	26.06.1957
Münst.-Osn./Flugh.	53	1010.3	stark bew.	WSW 9	9.7	7.9	17.6	12.1	6.3	2	6.6	0.1					
Osnabrück	97	1010.0	stark bew.	WSW 11	9.6	8.1	16.5	12.0	8.0	5	5.7	0.0	1952	33.5	30.06.1957	5.1	21.06.1964
Diepholz	43	1009.8	stark bew.	W 9	9.7	8.3	15.4	11.4	5.1	3	5.0	0.5	1952	34.6	30.06.1957	3.8	21.06.1964
Bad Salzuffeln	139	1009.6	stark bew.	WSW 13	9.1	7.3	15.4	11.6	7.4	6	4.2		1935	33.8	30.06.1957	4.2	26.06.1937
Hannover/Flugh.	59	1009.0	stark bew.	W 13	9.5	8.0	16.8	12.3	6.3	3	6.3		1936	32.6	27.06.1976	3.0	24.06.1949
Braunschweig	88	1009.3	wolkig	W 8	9.4	7.5	14.2	12.0	7.8	5	4.9		1891	33.4	29.06.1947	4.3	24.06.1949
Gardelegen	48	1008.9	leicht bew.	W 9	9.0	8.5	16.2	12.5	4.3	3	3.6		1947	34.9	27.06.1976	2.1	24.06.1994
Magdeburg	85	1009.2	bedeckt	WNW 5	9.2	7.5	17.8	11.3	6.2	4	5.0	0.0	1947	33.7	29.06.1947	4.9	22.06.1981
Potsdam	100	1009.0	stark bew.	WNW 5	9.6	8.1	17.9	12.0	7.4	5	5.8	0.0	1893	35.5	29.06.1947	5.0	21.06.1910
Berlin-Temp.	49	1008.5	stark bew.	NNW 9	10.7	5.1	17.8	13.1	8.0	4	5.6	0.0	1876	35.0	29.06.1947	3.1	21.06.1910
Lindenberg	104	1008.1	bedeckt	NNW 5	9.9	7.9	17.0	11.9	7.3	5	4.4	0.0	1947	34.2	29.06.1947	5.6	24.06.1994
Manschnow	16	1007.9	stark bew.	WSW 4	9.2	8.1	17.4	11.6	5.3	3	4.2						
Düsseldorf/Flugh.	41	1011.0	stark bew.	W 13	10.0	8.1	17.1	12.4	8.1	7	5.4	0.0	1970	34.1	27.06.1976	6.0	25.06.1993
Bocholt	24	1010.6	wolkig	WSW 9	9.3	8.3	16.9	12.2	6.8	4	6.9		1947	35.7	27.06.1947	3.4	27.06.1952
Essen	161	1011.5	stark bew.	WSW 8	8.8	7.8	15.8	12.0	7.8	6	4.7	0.2	1935	32.3	27.06.1976	4.2	21.06.1964
Luedenscheid	392	1010.6	stark bew.	WNW 9	8.0	6.1	13.9	10.0	6.4	6	3.6	0.0					
Kahler Asten	859	-	Regen	NW 17	4.5	3.8	9.9	6.0	4.1	4	2.9	0.1	1955	28.1	30.06.1957	0.9	21.06.1964
Bad Lippspringe	158	1010.2	stark bew.	W 5	9.2	7.3	14.9	11.5	8.0	6	2.9	0.0	1951	33.1	30.06.1957	3.6	30.06.1971
Kassel	233	1009.7	stark bew.	NNE 4	9.5	6.8	16.5	12.0	7.9	6	7.1		1951	32.8	30.06.1957	5.7	21.06.1964
Göttingen	171	1010.2	stark bew.	still	8.4	6.5	16.4	9.7	3.2	2	5.2	0.0	1947	33.7	27.06.1947	1.3	24.06.1949
Leinefelde	356	1009.9	stark bew.	WSW 2	7.4	6.1	15.0	10.4	5.7	5	7.2		1957	31.1	30.06.1957	4.1	21.06.1964
Braunlage	610	1009.1	bedeckt	N 13	6.8	4.2	11.9	7.4	5.5	2	3.2	0.1	1936	29.4	27.06.1947	-2.1	25.06.1944
Brocken	1153	-	in Wolken	NW 26	2.5	2.5	6.3	3.9	2.0	1	5.9	0.3	1951	24.4	30.06.1957	-0.2	25.06.1944
Artern	166	1009.5	bedeckt	still	9.0	6.5	17.8	11.5	7.8	7	6.0	0.0	1954	33.4	30.06.1957	5.4	26.06.1957
Leipzig/Flugh.	149	1009.2	bedeckt	NNW 9	9.5	6.6	17.0	12.9	9.0	8	5.0	0.0	1951	36.4	30.06.1957	5.2	26.06.1993
Wittenberg	106	1008.8	stark bew.	NNW 5	9.0	7.1	18.6	11.8	6.0	4	4.4	0.1	1951	34.1	21.06.1954	4.9	24.06.1994
Oschatz	152	1008.6	Regen	NNW 5	9.8	8.7	16.3	12.0	9.2	7	3.4	0.3					
Dresden/Flugh.	232	1008.6	Regen	NNW 8	9.4	8.4	14.3	12.3	9.3	9	1.0	1	1917	34.0	26.06.1935	4.7	21.06.1921
Doberlug-Kir.	100	1008.9	Regen	NW 4	9.0	7.1	17.4	11.9	7.2	5	4.5	0.0	1951	34.8	21.06.1954	3.5	24.06.1959
Cottbus	70	1008.3	Regen	N 4	10.4	8.5	17.9	13.2	8.4	6	3.6	0.0	1951	34.7	29.06.1994	5.0	24.06.1994
Görlitz	238	1007.7	Regen	N 11	9.9	8.3	15.1	12.6	8.9	10	1.3	2	1951	33.2	29.06.1994	5.5	25.06.1972
Aachen	205	1011.7	stark bew.	WSW 11	9.5	7.1	16.0	11.7	8.1	6	3.4	0.0	1891	36.6	27.06.1947	5.1	23.06.1903
Nuerbg.-Barw.	486	1011.3	stark bew.	NNW 9	7.2	6.0	12.5	9.2	6.5	6	0.3	0.0					
Köln-Bonn/Flugh.	100	1011.4	Schauer	WNW 11	10.5	7.9	17.1	11.7	8.9	8	4.7	0.0	1958	34.0	27.06.1976	3.1	21.06.1964
Bendorf	129	1011.3	stark bew.	WNW 8	9.8	8.3	15.4	11.8	8.6	7	0.2	0.0	1951	35.0	28.06.1976	5.5	21.06.1964