

Amtsblatt des Deutschen Wetterdienstes

D 7311 A
ISSN 0936-5818

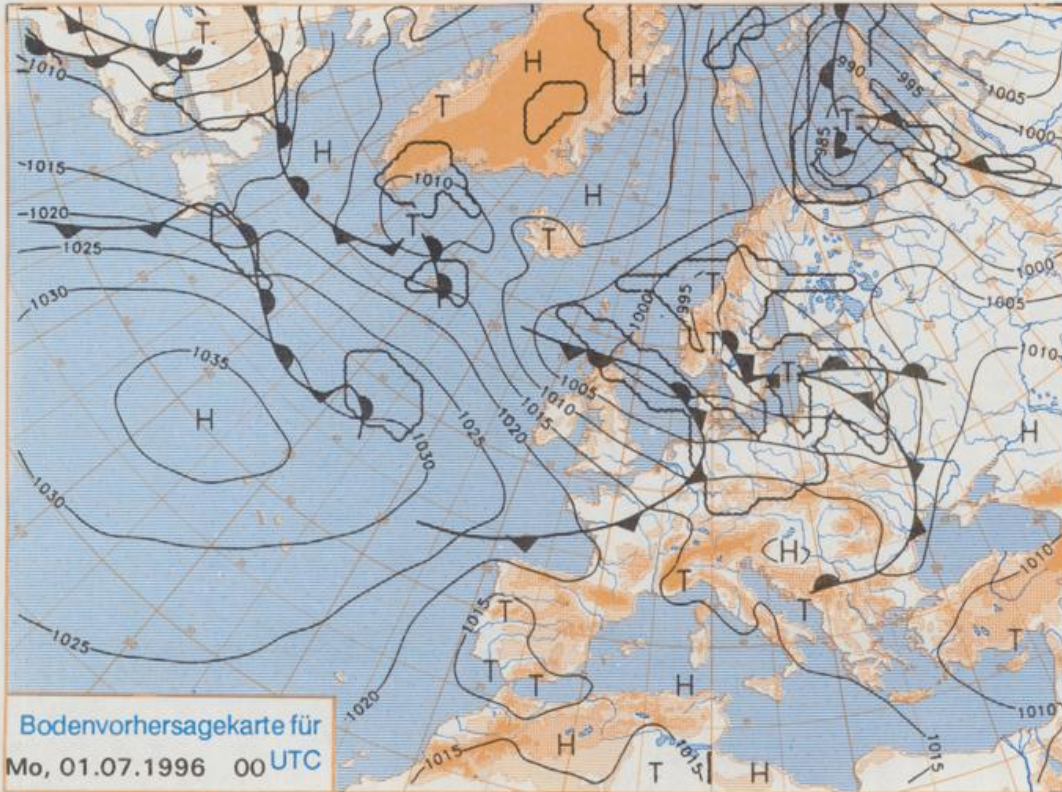
Schutzgebühr monatlich DM 27,50
einschließlich Versandkosten,
Einzelpreis DM 1,25
zuzüglich Versandkosten

Druck und Verlag: Deutscher Wetterdienst
Frankfurter Straße 135, 63067 Offenbach
Postanschrift: 63004 (Postfach), Telefon: (0 69) 80 62-22 83
Telefax: 4152871, Telefax: (0 69) 80 62-24 84
Postgirokonto Frankfurt: BLZ 500 100 60, Kto.-Nr. 490 31 -606
Erscheint täglich; nur Postbezug

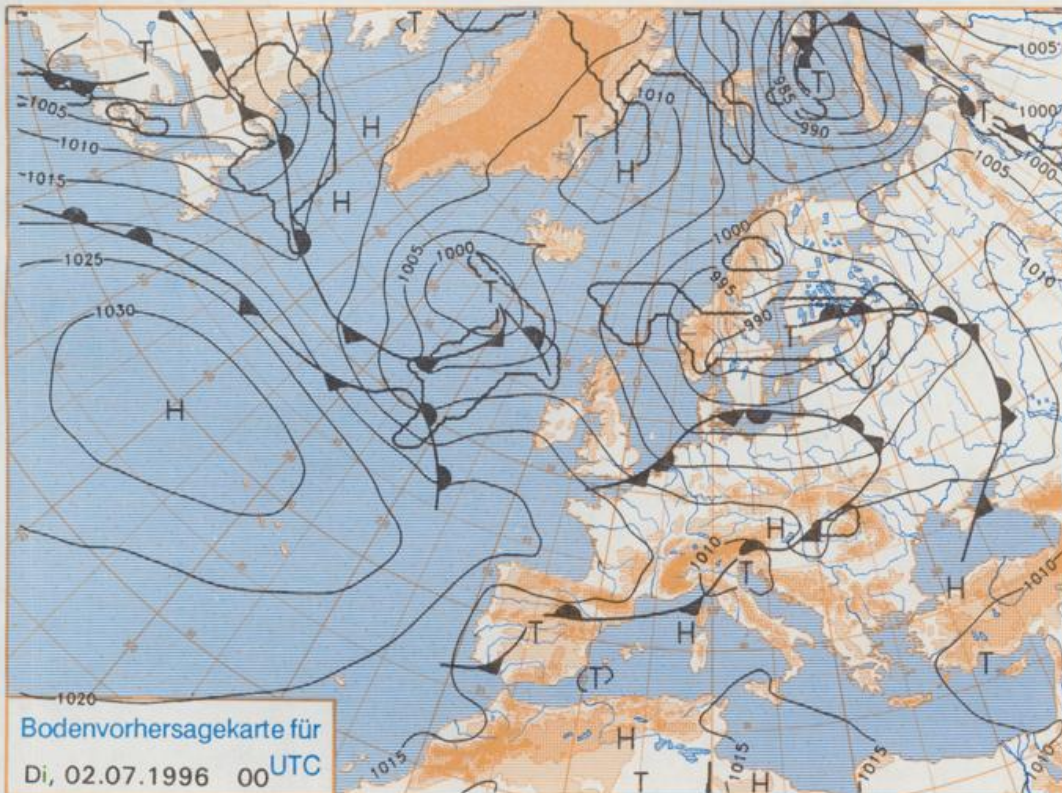
Jahrgang 1996

Samstag, den 29. Juni

Nummer: 181



Stereographische Projektion 1 : 60 000 000 60°N



Deutschland-Vorhersage für Montag, den 01.07.96

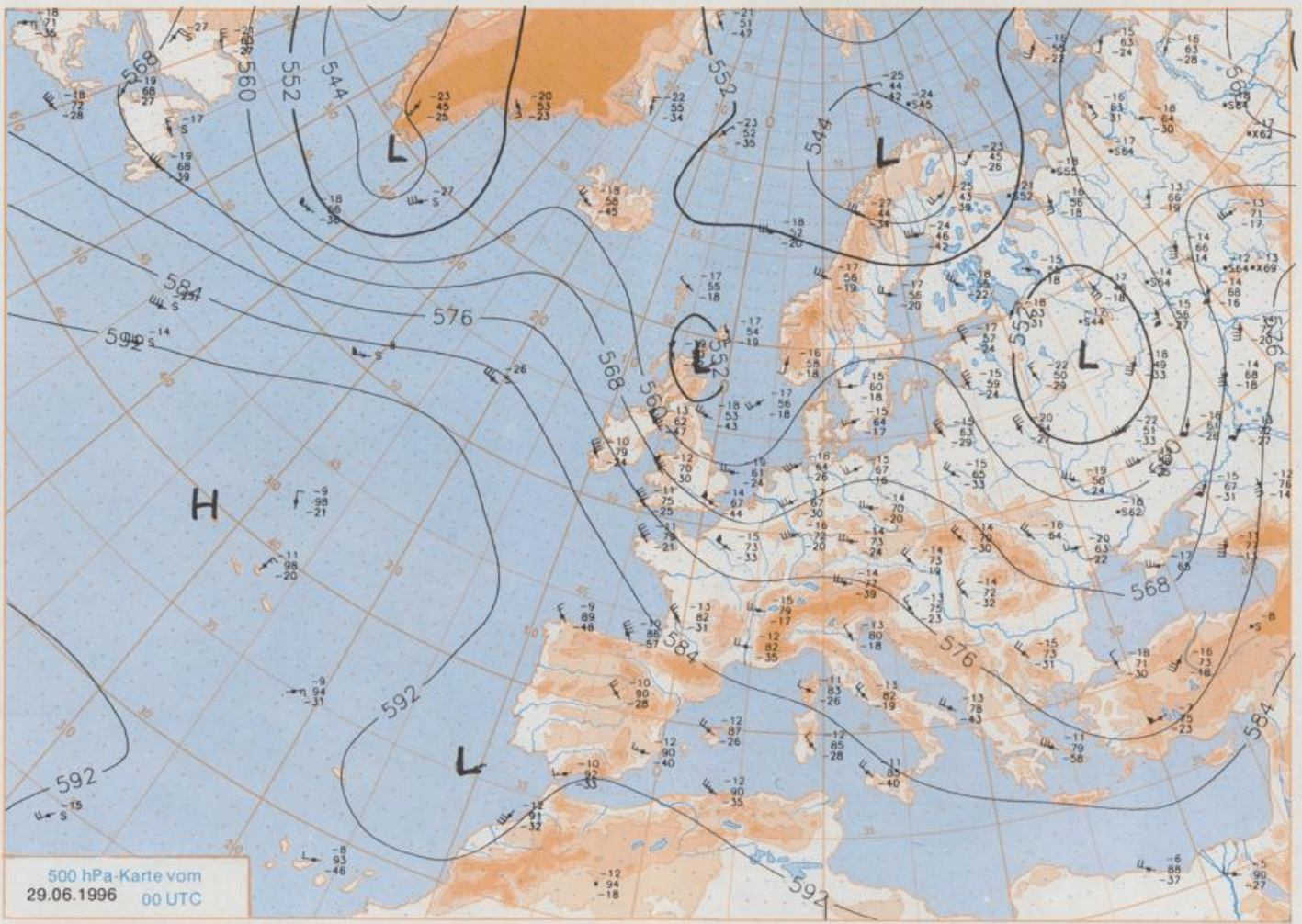
Eine Kaltfront überquert Deutschland in der Nacht zu Montag rasch ostwärts. Hinter ihr wird der Zustrom kühler Meeresluft von Westen aufrechterhalten.

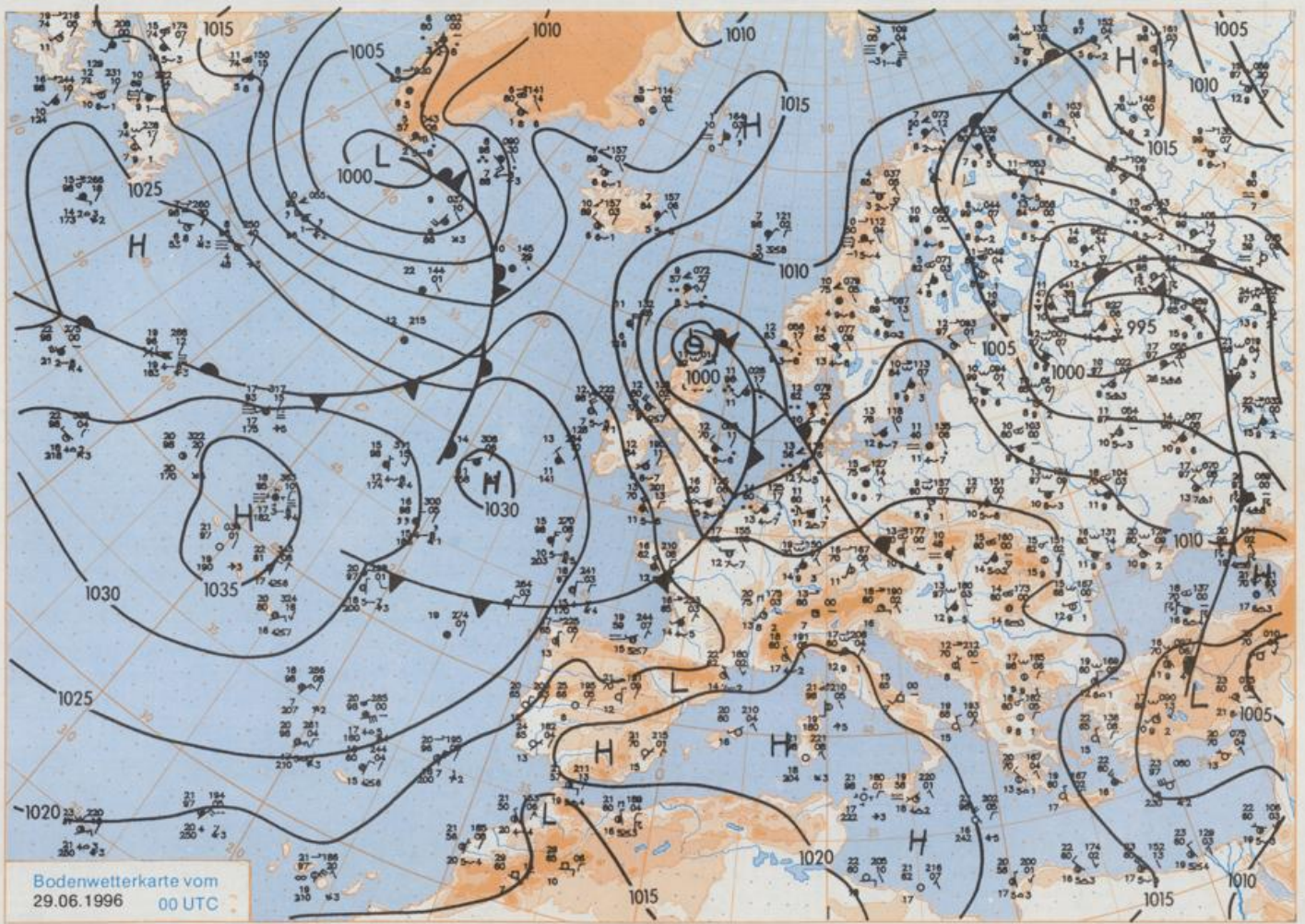
Am Montag ist es stark bewölkt, nach Norden zu häufig auch bedeckt. Im Norden und in der Mitte Deutschlands gibt es meist schauerartige Regenfälle, während es im Süden zeitweise etwas freundlicher ist. Einzelne Schauer sind aber auch hier möglich. Die Frühtemperaturen liegen um 11°C, tagsüber werden im Norden Werte um 16, im Süden bis 20°C erwartet. Der Wind weht mäßig, zeitweise auch frisch aus West.

Weitere Aussichten für Dienstag, den 02.07.96

Sehr unbeständig und kühl.

Der Umwelt zuliebe: gedruckt auf chlorfrei gebleichtem Papier.





Wettermeldungen von Samstag, dem 29. Juni 1996 06 UTC

Station	Ber.-höhe (m)	Luftdr. red. NN (hPa)	Wetter	Deutschland										Extremwerte der Lufttemperatur			
				Wind	Temperaturen (Grad C)			Sonne	RR 24h mm	Schnee höhe cm	in der Dekade vom 21.06. bis 30.06.						
					Luft 2 m	Tau-punkt	Max				Nacht Mittel	Min	in Tmax Datum	Tmin Datum			
Helgoland	8 1004.1	Regen	S	28	13.7	12.5	15.7	13.8	13.3	12	1.5	3	1952	25.6	30.06.1992	8.9	29.06.1956
List / Sylt	29 1004.0	stark bew.	S	30	14.1	11.8	16.9	13.6	13.0	13	7.1	1	1937	29.6	26.06.1941	8.4	29.06.1956
Luck	17 1005.0	stark bew.	S	15	14.4	12.6	17.4	14.2	12.9	11	4.6	2	1974	29.5	29.06.1992	2.3	22.06.1987
Husum	37 1005.5	stark bew.	SE	17	13.5	12.1	18.2	14.3	12.5	12	4.3	3					
Schleswig	48 1005.8	Regen	S	13	13.4	12.4	18.7	15.3	12.8	12	7.7	0.9	1947	34.7	29.06.1947	4.9	22.06.1987
Kiel	31 1006.0	Regen	S	5	14.2	12.1	19.3	15.6	12.8	12	7.7	0.8	1940	33.7	29.06.1947	3.6	22.06.1987
Arkona	42 1008.7	Regen	S	17	12.8	10.2	16.5	13.2	11.2	10	6.6	0.0	1951	28.1	30.06.1987	7.7	24.06.1972
Norderney	16 1003.7	stark bew.	S	21	13.7	12.6	19.2	15.1	13.2	13	1.8	2	1947	32.2	29.06.1947	8.8	21.06.1964
Bremerhaven	11 1005.6	Sprühregen	SSW	11	14.2	12.7	19.4	15.3	14.0	12	2.5	5	1949	30.8	30.06.1992	6.0	21.06.1964
Cuxhaven	12 1005.2	Regen	S	15	14.2	13.5	18.3	14.8	13.2	12	1.8	2	1946	33.8	29.06.1947	5.1	21.06.1964
Hamburg/Flugh.	15 1006.3	Regen	SSE	11	14.5	13.1	19.5	16.0	13.1	12	8.1	1	1891	34.5	29.06.1947	3.0	24.06.1944
Lübeck	15 1006.8	Regen	S	8	13.5	12.5	19.8	15.1	12.2	12	8.5	1	1890	34.0	29.06.1947	3.1	22.06.1942
Boltenhagen	17 1007.1	stark bew.	SSW	9	12.5	11.5	18.6	14.7	12.2	12	11.2	2	1951	31.8	27.06.1973	3.7	21.06.1959
Schwerin	68 1007.6	Regen	S	5	13.4	10.8	19.2	15.9	12.2	12	9.3	0.5	1947	34.1	29.06.1947	5.9	30.06.1956
Warnemünde	10 1007.4	Regen	S	9	13.8	10.8	18.9	14.5	12.9	12	5.5	0.1	1951	32.3	27.06.1973	6.9	24.06.1957
Teterow	50 1007.8	bedeckt	SSE	18	13.3	10.8	18.5	14.0	11.7	11	4.8	0.0	1947	33.3	30.06.1992	4.9	21.06.1959
Berth	7 1007.5	bedeckt	SSE	5	12.7	10.8	17.4	13.4	11.5	11	4.9	0.2	1967	34.0	27.06.1976	5.7	25.06.1978
Greifswald	8 1008.1	bedeckt	SSE	15	13.2	9.8	18.1	13.5	11.7	10	2.3	0.0	1951	32.0	27.06.1973	4.0	21.06.1959
Ueckermünde	7 1009.3	bedeckt	S	11	13.3	9.1	17.7	13.0	10.5	8	1.2	0.0	1951	34.1	29.06.1994	1.8	21.06.1959
Emden	12 1004.0	Regen	SSW	30	13.8	13.0	19.6	15.0	13.4	13	2.6	3	1947	32.7	28.06.1947	5.7	21.06.1964
Oldenburg	20 1005.1	Regen	S	15	13.6	12.0	20.7	15.4	13.6	13	2.4	1					
Bremen/Flugh.	5 1005.8	stark bew.	SSW	17	14.4	13.7	20.3	15.0	13.6	13	3.3	4	1890	34.9	28.06.1947	3.4	21.06.1964
Soitze	78 1006.8	bedeckt	S	9	14.3	12.7	19.3	15.2	13.7	13	4.9	0.2	1946	33.8	30.06.1957	2.7	24.06.1964
Boizenburg	48 1007.3	stark bew.	SE	9	13.3	12.3	20.5	15.6	12.4	12	8.4	1	1951	34.2	27.06.1976	4.9	21.06.1964
Lüchow	18 1007.5	bedeckt	S	4	14.0	12.5	20.3	16.4	13.2	13	8.8	0.2	1955	33.1	30.06.1957	3.3	24.06.1994
Seehausen/Altm.	23 1008.0	bedeckt	ESE	4	13.9	10.2	21.4	16.4	13.3	12	11.1	0.0					
Marnitz	85 1007.9	Regen	ESE	4	13.5	9.8	19.8	14.8	12.4	12	X	0.5	1951	33.1	27.06.1976	4.1	21.06.1959
Neuruppin	39 1008.2	stark bew.	S	11	15.5	11.2	20.4	15.6	13.1	11	6.2	0.0	1958	32.5	27.06.1976	5.5	24.06.1994
Neubrandenburg	80 1008.6	stark bew.	ESE	11	14.0	9.8	17.9	14.1	11.9	11	4.0	0.2					
Angermünde	55 1009.1	stark bew.	SE	9	13.7	9.9	20.0	13.9	12.3	10	3.0	0.0	1951	34.4	29.06.1994	3.2	21.06.1959
Lingen	26 1004.7	Regen	S	13	13.9	13.3	22.4	16.8	13.7	14	3.3	2	1951	33.0	30.06.1957	5.1	26.06.1957
Münst.-Osn./Flugh.	53 1006.3	Regen	SSW	13	14.1	14.0	22.0	17.1	13.7	13	3.6	2					
Osnabrück	97 1006.5	stark bew.	SSW	17	14.0	13.4	21.8	17.0	13.6	12	4.8	2	1952	33.5	30.06.1957	5.1	21.06.1964
Oiepholz	43 1006.3	Regen	SSW	17	14.1	12.9	21.1	16.2	14.1	13	4.1	2	1952	34.6	30.06.1957	3.8	21.06.1964
Bad Seitzluffen	139 1007.0	stark bew.	SW	17	14.6	12.9	21.3	16.7	14.0	14	4.5	0.8	1935	33.8	30.06.1957	4.2	26.06.1937
Hannover/Flugh.	59 1006.9	stark bew.	SSW	17	15.8	13.2	21.1	17.0	14.9	14	9.0	0.2	1936	32.8	27.06.1976	3.0	24.06.1949
Braunschweig	88 1008.0	Regen	SSW	9	14.8	13.8	19.6	16.5	13.0	10	8.4	0.4	1891	33.4	29.06.1947	4.3	24.06.1949
Gardelegen	48 1008.2	bedeckt	SSW	5	14.3	11.5	20.8	16.2	13.0	9	9.2		1947	34.9	27.06.1976	2.1	24.06.1994
Magdeburg	85 1009.0	Regen	SW	9	14.2	12.5	21.2	16.0	13.5	10	11.2	0.5	1947	33.7	29.06.1947	4.9	22.06.1981
Potsdam	100 1008.7	stark bew.	S	8	15.6	10.5	21.3	15.8	12.6	11	8.4	0.0	1893	35.5	29.06.1947	5.0	21.06.1910
Berlin-Temp.	49 1008.8	stark bew.	SSE	8	15.8	9.7	20.6	16.6	13.3	9	6.8		1878	35.0	29.06.1947	3.1	21.06.1910
Lindenberg	104 1009.2	wolkig	SSE	8	15.1	9.5	20.6	15.1	12.8	11	8.3		1947	34.2	29.06.1947	5.6	24.06.1994
Menschow	16 1009.1	wolkig	SE	13	14.8	10.4	20.3	14.8	11.7	10	5.7						
Düsseldorf/Flugh.	41 1007.8	stark bew.	SW	26	15.4	14.1	23.2	18.8	14.8	14	4.1	0.7	1947	34.1	27.06.1976	6.0	25.06.1993
Bocholt	24 1006.1	Regen	SW	17	14.6	13.8	22.1	16.8	13.8	13	3.5	3	1970	35.7	27.06.1947	3.4	27.06.1952
Essen	161 1008.1	Schauer	SW	26	14.2	13.5	21.9	17.8	13.9	14	4.5	0.9	1935	32.3	27.06.1976	4.2	21.06.1964
Ludenscheid	392 1008.3	stark bew.	WSW	21	13.1	12.4	21.3	15.9	12.8	13	3.9	4					
Kahler Asten	859	Schauer	WSW	28	10.4	10.3	18.0	13.1	10.4	11	3.1	6	1955	28.1	30.06.1957	0.9	21.06.1964
Bad Lippspringe	158 1007.9	Regen	SW	8	14.9	13.2	22.0	16.4	13.9	12	4.8	1	1951	33.1	30.06.1957	3.6	30.06.1971
Kassel	233 1008.5	Schauer	S	5	15.1	14.6	22.1	17.4	14.2	11	3.1	6	1951	32.8	30.06.1957	5.7	21.06.1964
Göttingen	171 1008.8	stark bew.	SE	11	15.1	14.6	21.8	16.3	13.3	12	3.1	5	1947	33.7	27.06.1947	1.3	24.06.1949
Leinefelde	356 1008.8	wolkig	still	14.3	13.8	20.7	16.0	13.5	10	4.2	5	1957	31.1	30.06.1957	4.1	21.06.1964	
Braunlage	610 1008.6	stark bew.	WSW	4	11.6	11.0	18.2	13.3	10.2	8	10.7	5	1936	29.4	27.06.1947	2.1	25.06.1944
Brocken	1153	Regen	SW	41	8.7	8.7	12.9	9.8	8.7	8	10.0	5	1951	24.4	30.06.1957	-0.2	25.06.1984
Artern	166 1009.5	Schauer	E	5	15.4	14.9	22.6	17.8	14.5	12	9.1	2	1954	33.4	30.06.1957	5.4	26.06.1957
Leipzig/Flugh.	149 1009.8	Regen	SW	11	16.8	14.4	21.8	16.8	13.1	12	12.4	0.0	1951	36.4	30.06.1957	5.2	26.06.1993
Wittenberg	106 1009.0	stark bew.	SW	8	16.1	12.4	22.0	16.1	13.5	11	11.1		1951	34.1	21.06.1954	4.9	24.06.1994
Oschatz	152 1009.8	Schauer	WSW	18	17.1	14.3	21.1	15.6	14.3	12	11.4	0.0					
Dresden/Flugh.	232 1010.3	stark bew.	S	13	16.7	13.2	19.5	15.3	14.4	13	7.9	0.0	1917	34.0	28.06.1935	4.7	21.06.1921
Doberlug-Kir.	100 1009.7	stark bew.	S	13	16.7	13.2	21.3	15.4	13.2	10	8.9		1951	34.8	21.06.1954	3.5	24.06.1959
Cottbus	70 1009.7	stark bew.	S	9	17.7	11.8	22.2	15.8	13.0	9	8.5		1951	34.7	29.06.1994	5.0	24.06.1994
Görlitz	238 1010.2	bedeckt	S	22	15.2	9.4	19.0	14.5	12.9	11	8.9		1951	33.2	29.06.1994	5.5	25.06.1972
Aachen	205 1008.8	stark bew.	SW	15	14.9	13.3	21.7	16.7	14.0	13	3.5	3	1891	36.6	27.06.1947	5.1	23.06.1903
Nuerbg.-Barw.	486 1009.6	Schauer	W	9	13.5	13.3	21.1	16.4	13.5	13	4.5	2					
Köln-Bonn/Flugh.	100 1009.1	stark bew.	S	9	15.5	14.8	24.8	18.4	14.6	14	4.5	9	1958	34.0	27.06.1976	3.1	21.06.1964
Bendorf	129 1009.9	Regen	S	8	15												