

Amtsblatt des Deutschen Wetterdienstes

D 7311 A
ISSN 0936-5818

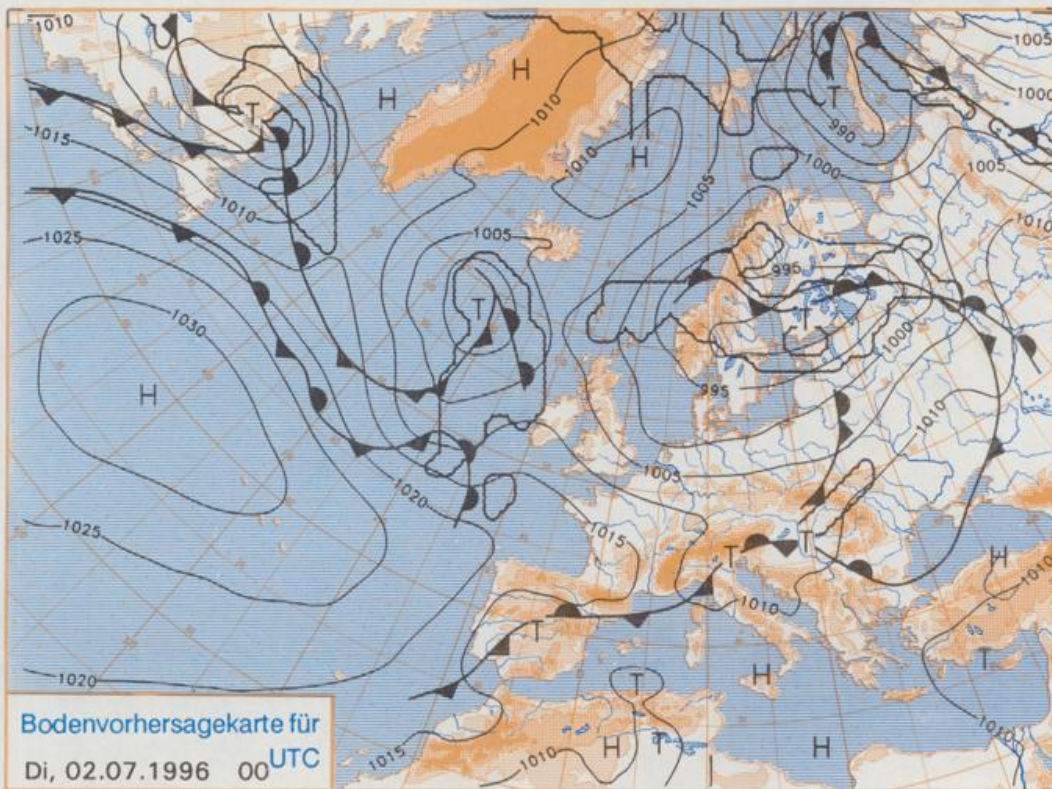
Schutzgebühr monatlich DM 27,50
einschließlich Versandkosten,
Einzelpreis DM 1,25
zuzüglich Versandkosten

Druck und Verlag: Deutscher Wetterdienst
Frankfurter Straße 135, 63067 Offenbach
Postanschrift: 63004 (Postfach), Telefon: (0 69) 80 62-22 83
Telex: 4152871, Telefax: (0 69) 80 62-24 84
Postgirokonto Frankfurt: BLZ 500 100 60, Kto.-Nr. 490 31 -606
Erscheint täglich, nur Postbezug

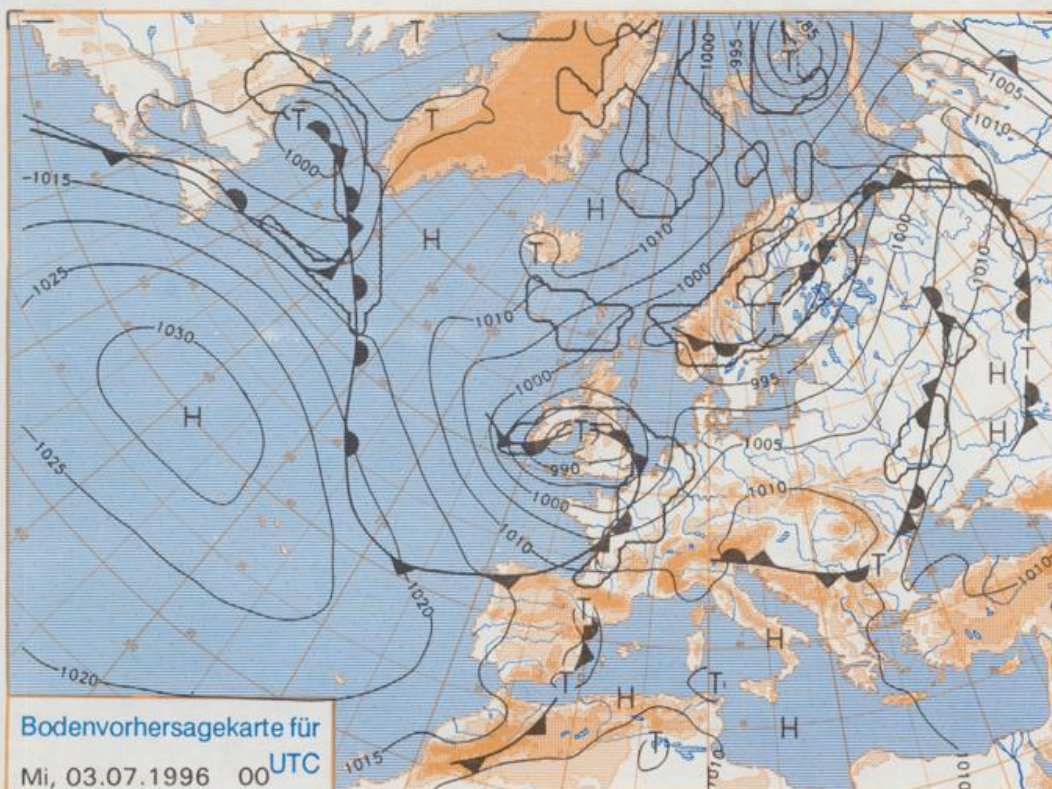
Jahrgang 1996

Sonntag, den 30. Juni

Nummer: 182



Stereographische Projektion 1 : 60 000 000 60°N



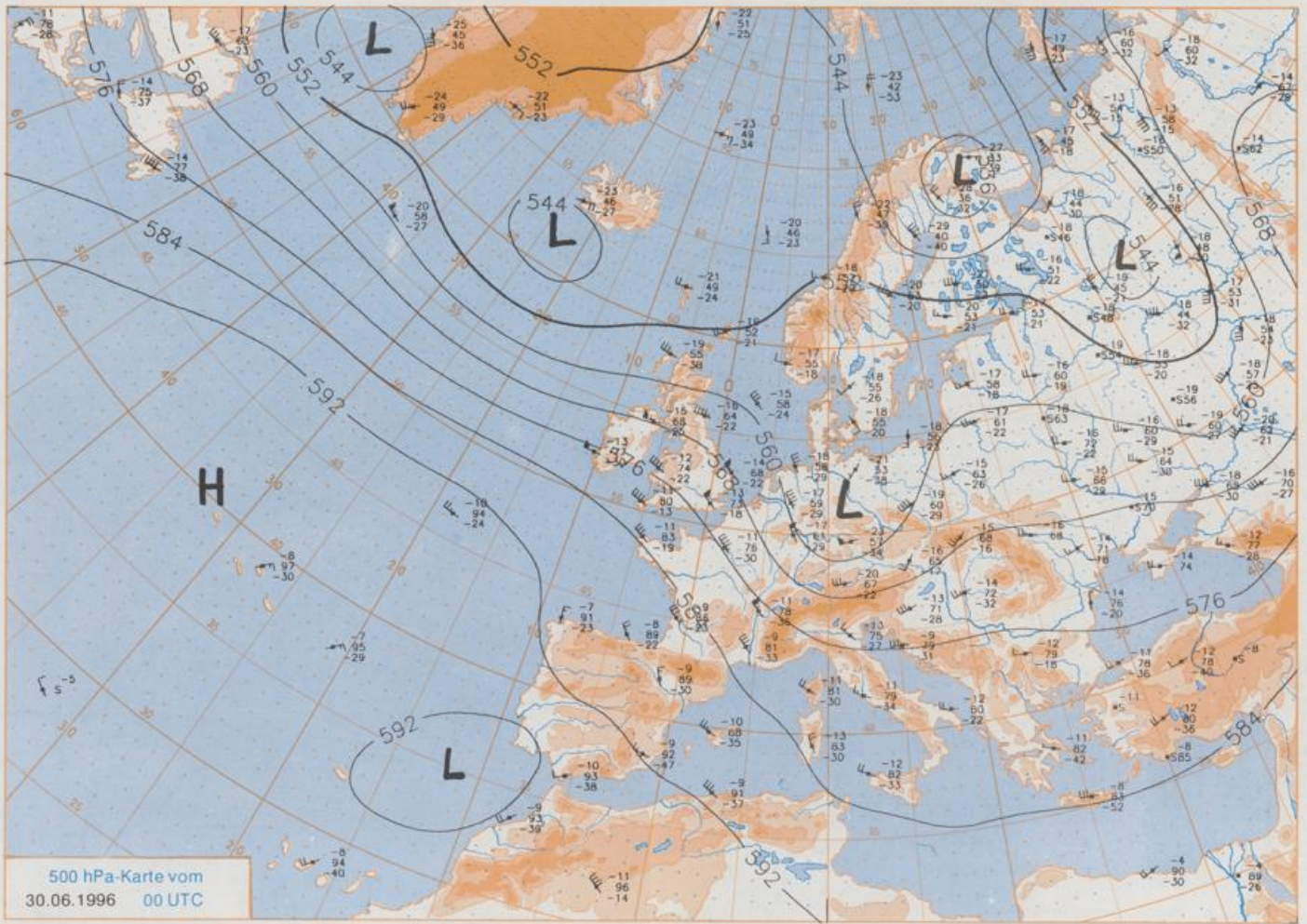
Deutschland-Vorhersage für Dienstag, 02.07.96

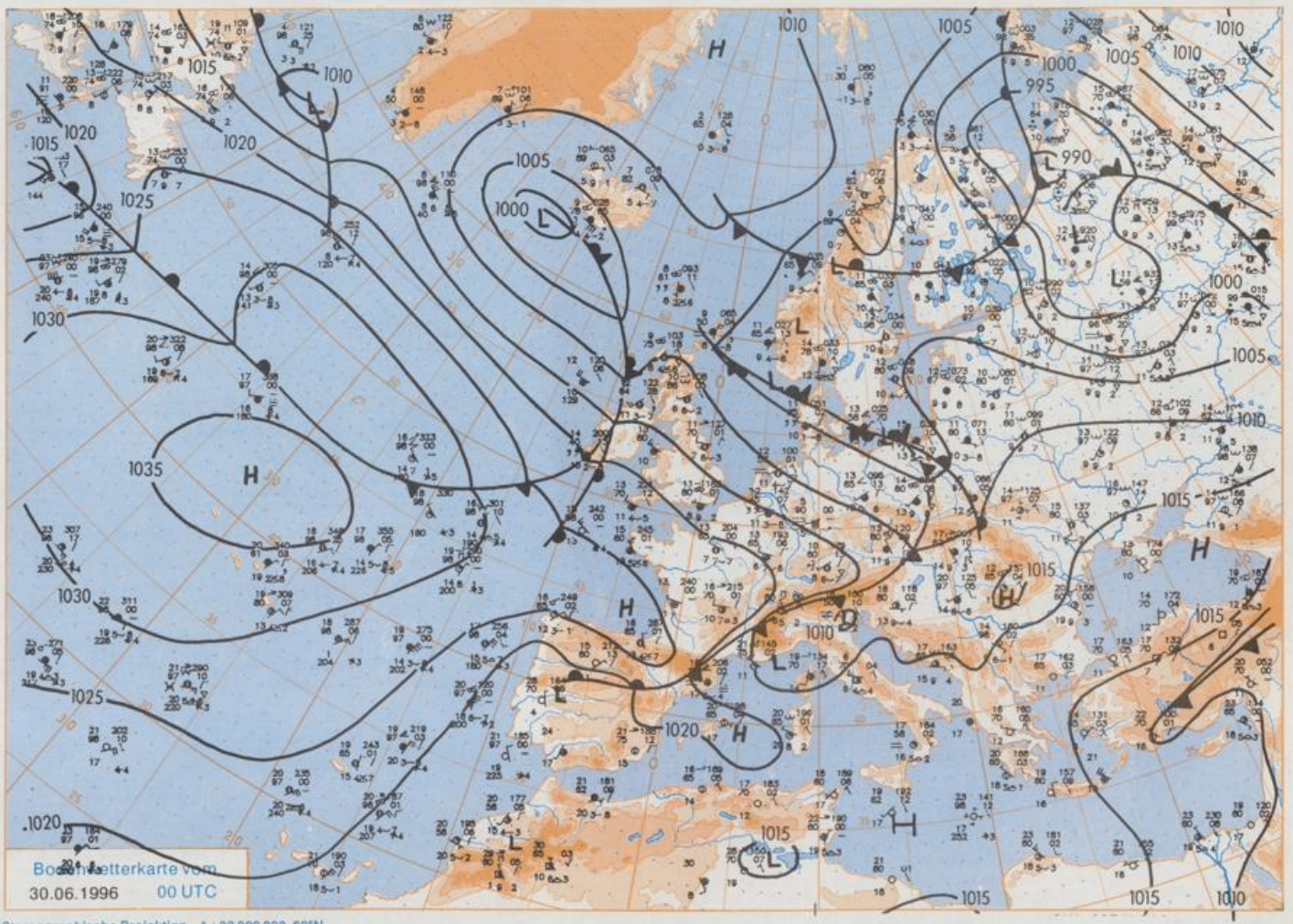
An der Südflanke eines Tiefs über Nordeuropa gelangt kühle und wolkenreiche Meeresluft nach Deutschland. Vom Atlantik nachfolgende Frontensysteme halten den unbeständigen Witterungscharakter aufrecht.

Am Dienstag ist es nach Frühtemperaturen um 11 °C unterschiedlich, teils auch stark bewölkt. Vor allem nördlich der Mainlinie kommt es zu Schauern. Im Süden können sich im Tagesverlauf auch größere Wolkenauflockerungen einstellen. Die Tageshöchsttemperaturen liegen zwischen 14 und 18 °C, im Süden können 20 °C erreicht werden.

Weitere Aussichten für Mittwoch, 03.07.96

Weiterhin unbeständig und für die Jahreszeit zu kühl.





Stereographische Projektion 1 : 30 000 000 60°N

Wettermeldungen von Sonntag, dem 30. Juni 1996 06 UTC

Station	Bar.-höhe (m)	Luftdr. red.NN (hPa)	Wetter	Wind km/h	Temperaturen (Grad C)					Sonne Vort. Std.	RR 24h mm	Schnee höhe cm	Extremwerte der Lufttemperatur			
					Tau-punkt	Max Vortag	Mittel	Min	Nacht 2 m				in Tmx Datum	in Tmn Datum		
Helgoland	8	1007.4	Sprühregen	W	26	11.7	11.7	13.8	13.0	11.4	9	0.5	5	1952	25.6 30.06.1992	8.9 29.06.1956
List / Sylt	29	1005.3	Sprühregen	W	31	11.7	10.8	14.2	12.0	10.9	9	0.7	1	1937	29.6 26.06.1941	8.4 29.06.1956
Leck	17	1006.0	Sprühregen	WSW	15	11.8	10.6	14.9	12.1	9.5	7	4	1974	29.5 29.06.1992	2.3 22.06.1987	
Husum	37	1006.6	stark bew.	SW	18	11.8	10.0	15.3	11.8	10.5	9	8				
Schleswig	48	1006.4	stark bew.	WSW	11	11.3	9.8	14.8	12.4	9.9	9	9	1947	34.7 29.06.1947	4.9 22.06.1987	
Kiel	31	1006.0	leicht bew.	W	15	12.0	9.8	15.3	12.9	9.3	9	0.1	7	1940	33.7 29.06.1947	3.6 22.06.1987
Arkona	42	1004.0	Regen	W	42	10.7	10.2	14.7	13.3	10.7	10	18	1951	28.1 30.06.1987	7.7 24.06.1972	
Norderney	16	1008.4	stark bew.	WNW	31	12.4	11.0	14.6	13.2	11.7	11	0.4	4	1947	32.2 29.06.1947	8.8 21.06.1964
Bremerhaven	11	1008.0	stark bew.	W	17	12.6	10.5	15.6	13.5	11.7	11	3	1949	30.8 30.06.1992	6.0 21.06.1964	
Cuxhaven	12	1007.5	stark bew.	W	18	12.6	9.9	14.8	13.2	11.8	10	2.3	5	1946	33.6 29.06.1947	5.1 21.06.1964
Hamburg/Flugh.	15	1007.5	Sprühregen	WSW	11	11.5	10.9	16.3	13.0	10.5	8	0.5	9	1891	34.5 29.06.1947	3.0 24.06.1944
Lübeck	15	1007.0	stark bew.	WSW	15	12.6	10.3	17.9	13.6	9.8	9	0.1	5	1890	34.0 29.06.1947	3.1 22.06.1942
Boltenhagen	17	1006.3	leicht bew.	WSW	22	12.1	10.3	16.9	13.5	10.8	11	0.5	3	1951	31.5 27.06.1973	3.7 21.06.1959
Schwerin	68	1007.0	wolkig	WSW	21	11.8	9.9	18.7	14.3	10.5	10	0.7	2	1947	34.1 29.06.1947	5.6 30.06.1957
Warnemünde	10	1005.7	stark bew.	W	30	12.3	9.8	18.9	14.0	12.0	12	0.4	9	1941	32.3 27.06.1973	6.9 24.06.1957
Teterow	50	1006.4	stark bew.	WSW	22	11.2	10.1	20.2	14.2	10.8	11	0.5	13	1947	33.3 30.06.1992	4.9 21.06.1959
Barth	7	1004.8	Regen	W	24	11.8	10.0	19.1	14.4	11.3	11	0.2	14	1967	34.0 27.06.1976	5.7 25.06.1978
Greifswald	6	1005.3	Regen	WSW	17	11.0	10.1	20.4	14.9	11.0	10	2	8	1951	32.0 27.06.1973	4.0 21.06.1959
Uckermünde	7	1006.5	Regen	SW	22	10.9	9.6	22.2	15.6	10.9	11	0.5	23	1951	34.1 29.06.1994	1.8 21.06.1959
Emden	12	1009.3	stark bew.	W	22	11.9	11.2	14.3	12.8	11.6	11	14	1947	32.7 28.06.1947	5.7 21.06.1964	
Oldenburg	20	1008.6	Sprühregen	W	17	11.8	9.8	15.5	13.0	10.9	10	0.2	5			
Bremen/Flugh.	5	1008.7	stark bew.	W	21	12.4	11.0	16.3	13.5	10.8	10	1	6	1890	34.9 28.06.1947	3.4 21.06.1964
Soltau	78	1008.7	bedeckt	W	12	11.2	10.5	16.6	12.8	10.5	10	0.3	6	1948	33.8 30.06.1957	2.7 24.06.1994
Boizenburg	48	1008.1	stark bew.	WSW	17	11.5	10.5	18.2	12.9	10.5	10	1.3	4	1951	34.2 27.06.1976	4.9 21.06.1964
Lüchow	18	1008.4	stark bew.	W	17	12.2	10.6	19.9	13.8	11.1	11	1.2	0.5	1955	33.1 30.06.1957	3.3 24.06.1994
Seehausen/Altm.	23	1008.7	stark bew.	WSW	21	12.5	9.5	21.4	14.7	11.0	10	1.6	8			
Marnitz	85	1007.4	stark bew.	WSW	18	12.1	9.5	20.3	14.1	9.8	8	X	2	1951	33.1 27.06.1976	4.1 21.06.1959
Neuruppin	39	1008.3	wolkig	WSW	13	11.7	9.8	20.5	14.9	10.9	10	1.3	2	1958	32.5 27.06.1976	5.5 24.06.1994
Neubrandenburg	80	1007.1	bedeckt	WSW	28	11.0	9.1	20.7	14.6	10.7	11	0.7	5			
Angermünde	55	1007.8	stark bew.	WSW	22	11.8	9.1	21.9	15.4	10.9	8	1.7	3	1951	34.4 29.06.1994	3.2 21.06.1959
Lingen	26	1010.2	stark bew.	W	11	12.6	11.1	15.9	13.0	11.3	11	0.2	8	1951	33.0 30.06.1957	5.1 26.06.1957
Münst.-Osn./Flugh.	53	1011.3	stark bew.	W	24	13.0	11.3	16.3	13.1	11.2	11	0.4	6			
Osnabrück	97	1010.6	Schauer	W	17	12.4	11.1	15.7	12.5	10.8	11	0.3	6	1952	33.5 30.06.1957	5.1 21.06.1964
Diepholz	43	1010.0	Regen	W	17	12.1	10.3	16.3	13.2	11.2	11	0.9	4	1952	34.6 30.06.1957	3.8 21.06.1964
Bad Salzfläfen	139	1010.4	bedeckt	WSW	5	11.9	10.9	15.5	13.0	10.5	10	0.3	11	1935	33.8 30.06.1957	4.2 26.06.1937
Hannover/Flugh.	59	1009.2	bedeckt	WSW	15	12.3	10.7	17.1	13.8	11.1	11	0.3	7	1936	32.6 27.06.1976	3.0 24.06.1949
Brannschweig	88	1009.6	Sprühregen	W	11	11.4	10.1	18.4	13.2	10.7	9	1.6	4	1891	33.4 29.06.1947	4.3 24.06.1949
Gardelen	48	1009.2	stark bew.	WSW	15	12.1	10.1	20.4	14.2	10.6	10	1.0	4	1947	34.9 27.06.1976	2.1 24.06.1994
Magdeburg	85	1009.9	stark bew.	WSW	15	11.9	9.4	21.8	13.7	9.5	9	3.7	5	1947	33.7 29.06.1947	4.9 22.06.1981
Potsdam	100	1009.5	stark bew.	WSW	22	11.3	10.0	23.2	13.8	10.3	10	2.0	8	1893	35.5 29.06.1947	5.0 21.06.1910
Berlin-Temp.	49	1009.2	stark bew.	WSW	17	11.8	9.2	21.5	15.4	11.3	10	1.7	6	1876	35.0 29.06.1947	3.1 21.06.1910
Lindenberg	104	1009.5	stark bew.	WSW	17	11.0	8.0	22.4	16.0	10.1	10	2.9	6	1947	34.2 29.06.1947	5.6 24.06.1994
Manschnow	16	1008.5	stark bew.	WSW	21	11.6	9.9	23.9	17.3	11.2	11	3.9	6			
Düsseldorf/Flugh.	41	1013.9	Sprühregen	WSW	18	11.9	11.2	15.7	13.2	11.1	11	18	1970	34.1 27.06.1976	6.0 25.06.1993	
Bocholt	24	1012.5	Regen	WSW	15	12.4	11.4	15.8	13.2	11.6	11	0.7	6	1947	35.7 27.06.1947	3.4 27.06.1952
Essen	161	1014.0	Regen	W	24	11.3	10.8	15.5	12.4	10.5	10	0.4	16	1935	32.3 27.06.1976	4.2 21.06.1964
Luedenscheid	392	1013.1	Regen	W	22	10.0	9.5	14.3	10.7	8.6	9	0.1	21			
Kahler Asten	859	-	Regen	W	24	7.1	7.0	11.2	7.4	5.3	6	26	1955	28.1 30.06.1957	0.9 21.06.1964	
Bad Lipspringe	158	1011.4	Sprühregen	W	18	11.6	11.1	16.6	13.2	10.1	10	1.1	13	1951	33.1 30.06.1957	3.6 30.06.1971
Kassel	233	1011.9	Regen	S	5	10.6	10.2	17.0	13.2	9.4	9	1.9	7	1951	32.8 30.06.1957	5.7 21.06.1964
Göttingen	171	1011.6	bedeckt	W	17	11.5	10.3	18.4	13.7	9.9	10	0.5	11	1947	33.7 27.06.1947	1.3 24.06.1949
Leinefelde	356	1011.4	Schauer	WSW	17	9.9	9.2	16.4	12.2	9.0	9	0.6	6	1957	31.1 30.06.1957	4.1 21.06.1964
Braunlage	610	1010.2	bedeckt	W	12	8.1	7.8	15.3	9.5	7.1	7	2.4	16	1936	29.4 27.06.1947	2.1 25.06.1944
Brocken	1153	-	in Wolken	W	59	5.2	5.2	9.7	5.7	3.1	3	0.9	12	1951	24.4 30.06.1957	-0.2 25.06.1984
Artern	166	1011.5	Schauer	SW	11	11.5	9.9	20.3	14.0	10.4	9	2.2	6	1954	33.4 30.06.1957	5.4 26.06.1957
Leipzig/Flugh.	149	1011.3	stark bew.	WSW	17	11.4	9.8	22.3	14.8	10.2	10	2.0	6	1951	36.4 30.06.1957	5.2 26.06.1993
Wittenberg	106	1010.3	stark bew.	WSW	17	11.8	8.9	22.6	15.3	10.8	10	2.4	6	1951	34.1 21.06.1954	4.9 24.06.1994
Oschatz	152	1011.7	Sprühregen	SW	17	10.2	9.4	22.4	14.9	10.2	10	2.5	6			
Resden/Flugh.	232	1012.1	Regen	WSW	22	10.8	8.1	21.3	15.1	10.2	9	2.3	4	1917	34.0 26.06.1935	4.7 21.06.1921
Doberlug-Kir.	100	1011.1	stark bew.	WSW	21	11.2	8.7	23.0	15.2	10.7	9	2.2	6	1951	34.8 21.06.1954	3.5 24.06.1959
Cottbus	70	1010.6	stark bew.	WSW	18	12.0	9.0	23.4	17.0	10.5	9	2.5	3	1951	34.7 29.06.1994	5.0 24.06.1994
Görlitz	238	1011.3	bedeckt	WSW	17	11.2	7.7	20.0	15.7	10.5	10	2.2	1	1951	33.2 29.06.1994	5.5 25.06.1972
Aachen	205	1015.0	stark bew.	WSW	15	11.6	9.4	15.7	12.6	10.3	10	0.6	6	1891	36.6 27.06.1947	5.1 23.06.1903
Nuerbg.-Berw.	486	1015.5	stark bew.	W	17	9.4	8.5	14.9	10.8	8.5	8	0.6	5			
Köln-Bonn/Flugh.	100	1014.8	stark bew.	WSW	15	11.8	10.5	17.3	13.0	10.8	10	0.1	6	1958	34.0 27.06.1976	3.1 21.06.1964
Bendorf	129	1015.1	Regen	SW	11	11.9	11.0	17.8	13.5	10.6	10	0.5	4	1951	35.0 28.06.1976	5.5 21.06.1964
Bad Marienberg	555	1014.7	Regen	W	17	8.4	8.2	13.9	9.6	7.3	7	0.2	18	1863	30.3 28.06.1976	2.7 21.06.1964
Giessen	195	1014.7	Schauer	WSW	17	11.3	9.7	18.4	13.0	10.5	11	2.				