

# Wetterkarte

des Deutschen Wetterdienstes

D 7311 AX

Amtsblatt der Wetterämter Frankfurt am Main, Freiburg i. Br., München, Nürnberg, Stuttgart u. Trier

Erscheint täglich  
Preis monatl. DM 9,60  
Nur Postbezug

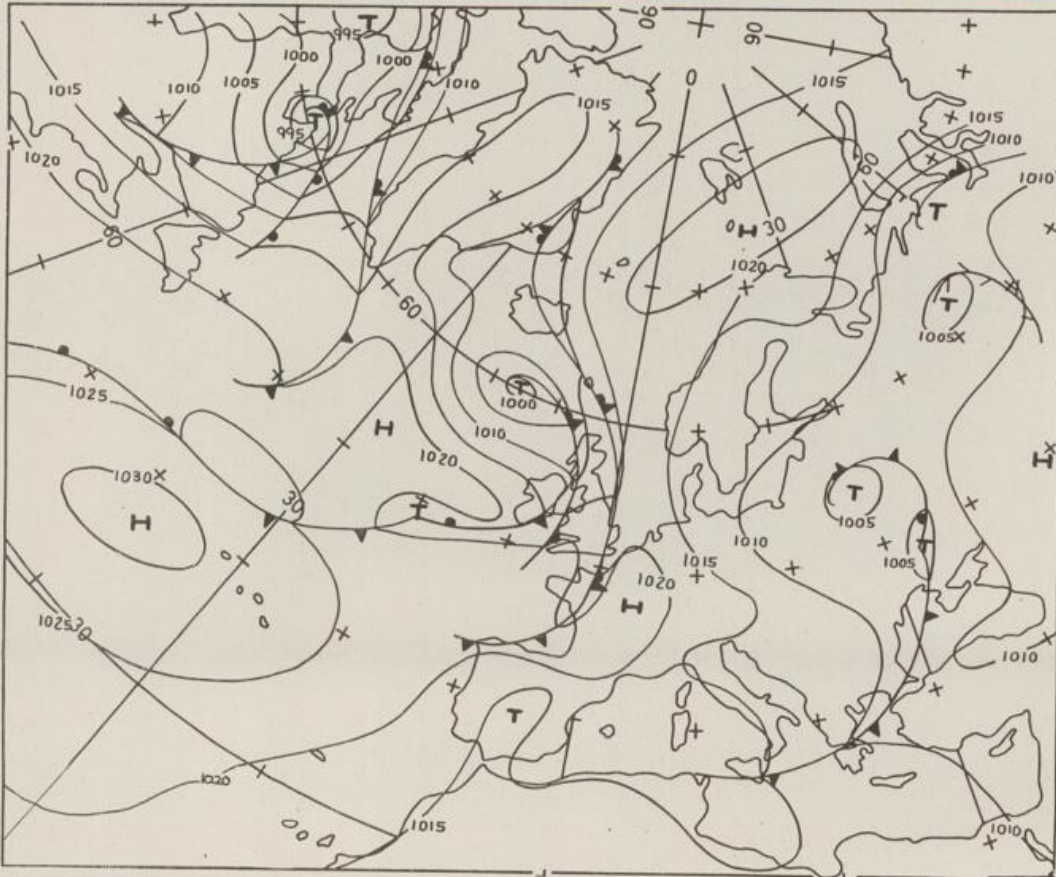
Druck und Verlag: Deutscher Wetterdienst - Wetteramt Frankfurt  
Frankfurter Str. 135, 6050 Offenbach a.M., Tel. (0611) 8 06 22 81

Bei unregelmäßiger Lieferung sind  
Beschwerden schriftlich an das Wetteramt Frankfurt zu richten

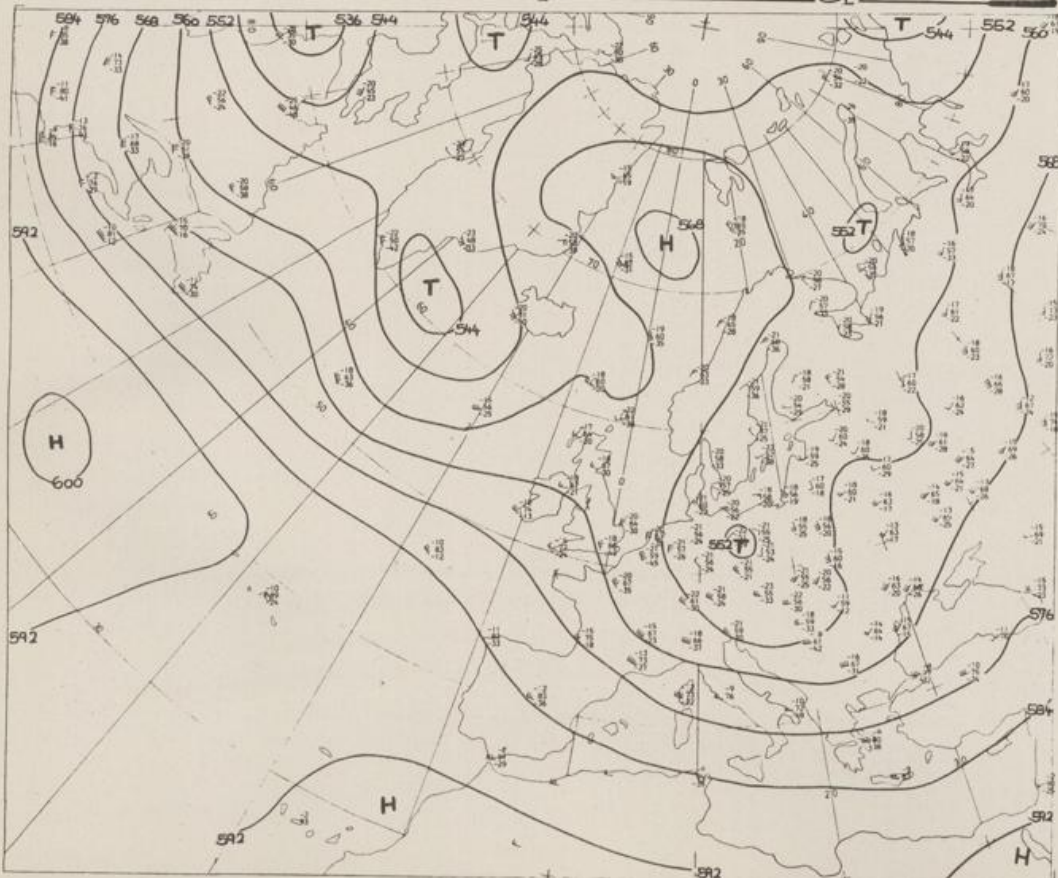
Jahrgang 1980

Donnerstag, den 03. Juli 1980

Nummer 185



Bodenwetterkarte  
Vorhersage  
für den  
04.07. 02 Uhr



Höhenwetterkarte  
(Absolute Topographie 500 mb  
entsprechend ca. 5500 m Höhe)  
vom  
03.07. 02 Uhr

Maßstab 1:60 Mill.



STATION	HOEHE N N	WETTER	WIND IN KM/H	T E M P E R A T U R (GRAD CELSIUS)						SONNEN- SCHEIN VORTAG IN STD.	NIEDER- SCHLAG 24 STG. IN MM	SCHNEE- HOEHE IN CM.
				IN 2 MTR.	TAU- PUNKT	MAXIM. VORTAG	MITTEL VORTAG	TIEFSTWERT DEH 2 MTR.	NACHT BODEN			
BERLIN	50	SPRUEHREGEN	N 13	14	13	19	13.0	13	11	1.7	21	
SCHLESWIG	43	HEITER	NW 11	14	11	16	13.0	11	10		2	
MELGÖLAND	4	BEDECKT	NNW31	13	12	16	14.8	13	13	4.0	0.5	
EMDEN	6	WOLKIG	N 15	14	12	18	14.8	12	10	5.0	1	
HAMBURG	16	WOLKIG	NNW 7	13	12	17	14.1	11	11	0.9	4	
BREMEN	3	BEDECKT	WNW13	13	13	18	14.0	12	13	0.7	1	
LUFCHOW	17	REGEN	N 15	13	13	18	13.0	13	12		9	
OSNAHRUECK	95	BEDECKT	NW 15	13	12	17	13.5	13	12	1.2	9	
HANNÖVER	55	BEDECKT	NW 17	14	13	16	13.0	12	12	0.5	6	
ESSEN	154	BEDECKT	NW 13	13	12	17	11.9	11	11	1.5	20	
AACHEN	202	BEDECKT	NW 11	12	10	18	13.4	11	11	2.1	13	
KÖFLN-BONN	91	SPRUEHREGEN	NW 22	13	12	18	13.5	12	10	1.5	34	
KAHLER ASTEN	835	SCHAUER	N 33	8	8	10	8.0	7	7	0.3	36	
KASSEL	231	SPRUEHREGEN	NW 28	12	10	16	12.4	12	11	1.0	7	
GIESSEN	186	BEDECKT	w 7	12	9	16	12.7	11	10	1.0	7	
BAD HERSFELD	212	BEDECKT	NNW 6	12	11	16	13.0	12	11	0.7	16	
WASSERKÜPPE	421	SPRUEHREGEN	NW 26	7	7	9	7.7	7	7		27	
KL.FELDRERG/TS.	805	REGEN	NW 22	8	8	10	7.9	7	7		12	
FRANKFURT/FLGH.	112	SCHAUER	w 13	13	11	17	12.0	12	9	0.5	2	
OFFENHACH/MAIN	152	REGEN	WSW19	12	11	16	12.6	12	X	0.4	6	
DARMSTADT	133	REGEN	SSW11	12	11	16	13.0	11	10	0.7	13	
NUERNBURG	627	SPRUEHREGEN	NW 15	9	9	12	10.0	9	9	0.6	28	
KÖLN	96	SPRUEHREGEN	NW 13	13	12	16	12.8	12	X	0.7	36	
BAY. MARIENBERG	547	SPRUEHREGEN	NW 15	10	10	12	10.1	9	7	0.4	19	
TRIER PETRISBG.	265	BEDECKT	NW 15	12	10	14	12.4	11	9	0.3	8	
DEUSELRACH	480	SPRUEHREGEN	WNW20	10	10	13	10.7	9	10	0.3	7	
NEUSTADT/WSTR.	163	WOLKIG	WNW22	13	10	17	14.0	12	11	2.2	3	
THOLEY	396	REGEN	WSW13	10	9	14	11.3	9	9	0.5	8	
SAARHUECKEN	322	BEDECKT	WNW 9	11	10	14	11.4	11	10		10	
OEHRINGEN	276	BEDECKT	w 15	11	11	13	11.5	11	10		8	
STUTTGART	305	BEDECKT	w 11	12	10	14	12.3	12	X	0.0	5	
STUTTGART-ECHT.	397	BEDECKT	w 20	11	9	13	11.2	10	10	X	5	
STOETTEN	734	REGEN	w 28	8	8	9	8.8	7	8		24	
FREUDENSTADT	797	SCHAUER	WNW11	8	6	8	8.2	8	8		46	
KLIPPENECK	973	IN WOLKEN	w 13	7	7	8	7.0	7	7		7	
ULM	522	SCHAUER	w 9	10	8	12	10.3	9	8		6	
MANNHEIM	96	BEDECKT	WNW13	14	11	16	14.1	12	12	0.5	6	
KARLSRUHE	112	BEDECKT	SSW11	12	11	15	12.9	12	11	0.4	3	
FREIBURG	269	BEDECKT	w 11	12	10	13	12.1	12	11		8	
FELDBERG/SCHW.	1486	IN WOLKEN	NW 28	4	4	4	3.9	4	4		26	
KONSTANZ	443	REGEN	WSW11	11	10	14	11.2	11	9	0.2	4	
WUERZBURG	254	BEDECKT	WNW11	12	11	15	12.7	11	11	0.5	2	
HAD KISSINGEN	265	BEDECKT	WSW 9	12	10	14	12.0	11	10	0.6	4	
HAMBERG	239	BEDECKT	NW 13	11	11	14	12.3	11	11	0.3	10	
CORBURG	337	REGEN	w 9	11	9	14	11.2	10	10		5	
HOF	567	REGEN	WNW15	10	9	12	9.9	10	9	0.2	9	
NUERNBERG/FLGH.	319	REGEN	WSW17	11	10	14	12.7	11	9		12	
WEIDEN	436	REGEN	w 13	10	9	13	10.4	10	9	0.3	20	
WEISSENHURG/BAY.	422	BEDECKT	w 15	11	9	12	10.9	11	10		14	
REIMSBUERG	366	REGEN	WNW20	11	10	13	11.4	11	10	0.1	6	
AUGSBURG	477	REGEN	NW 19	11	9	13	11.4	10	10		5	
MUENCHEN-RIEM	530	BEDECKT	WSW26	10	8	13	11.0	10	9		9	
MUFHLDORF	401	BEDECKT	WSW15	11	10	14	11.4	11	10	0.8	4	
PASSAU	409	REGEN	w 15	11	10	12	10.8	10	10		11	
GR.FALKENSTEIN	1307	REGEN	WNW24	5	5	5	4.9	5	5		22	
KEMPTEN	705	REGEN	w 11	9	8	11	9.4	9	8	0.2	23	
OBERSTDOHF	810	REGEN	SE 6	7	7	9	7.3	7	6		48	
GARMISCH-PARTK.	719	REGEN	WSW 4	8	7	13	9.5	8	7	0.6	9	
ZUGSPITZE	2960	SCHNEEFALL	NW 37	-5	-5	-4	-4.9	-5	X		17	410
HOHENPEISSENBG.	977	REGEN	NW 24	7	7	8	6.9	7	6		8	
WENDELSTEIN	1832	S-R SCHAUER	w 43	2	2	4	1.5	1	1		8	HESTE

A U S K U E N F T E U N D B E R A T U N G E N E R T E I L E N :

LAND HESSEN WETTERAMT FRANKFURT FRANKFURTER STR. 135 6050 OFFENHACH/MAIN TEL. (0611)8092 634/549	LAND BADEN-WUERTTEMBERG (OST) WETTERAMT STUTTGART ALEXANDERSTR. 112 7000 STUTTGART 1 TEL. (0711) 247351	LAND BAYERN (NORD) WETTERAMT NUERNBERG FLUGHAFENSTR. 100 8500 NUERNBERG TEL. (0911) 525001
LAND RHEINLAND-PFALZ/SAARLAND WETTERAMT TRIER PETRISBERG 5500 TRIER TEL. (0651) 45045	LAND BADEN-WUERTTEMBERG (WEST) WETTERAMT FREIBURG STEFAN-MEIER-STR. 4 7800 FREIBURG 1 TEL. (0761) 273057	LAND BAYERN (SUED) WETTERAMT MUENCHEN BAVARIANING 10/III 8000 MUENCHEN 2 TEL. (089) 530084-88

F E R N S P R E C H A N S A G E D I E N S T :

WAEHLE IM ORTSNETZ  
 REISEWETTER/WINTERSPORT- ... RUF-NR. 11600 ODER 011600  
 ALLGEMEINER WETTERBERICHT... RUF-NR. 1164 ODER 01164  
 STRASSENZUSTANDSBERICHT .... RUF-NR. 1169 ODER 01169

ABWEICHENDE RUFNUMMERN BITTE DEM AMTLICHEN FERNSPRECHBUCH ENTNEHMEN.

STATION	BAROM. HOEHE	LUFTDR. IN MBAR BEZOGEN AUF N N	ERDBODEN-ZUSTAND	ERDBODEN-TEMPERATUREN IN GRAD CEL. 08 UHR VORTAGS				EXTREMWERTE DER LUFTTEMPERATUR IN GRAD CELSIUS IN DER DEKADE VOM: 1. 7. - 10. 7. 1980				
				10 CM TIEFE	20 CM TIEFE	50 CM TIEFE	100CM TIEFE	BEOBSCHT.-ZEITRAUM	ABSOL. MAXIM.	DATUM	ABSOL. MINIM.	DATUM
SCHLESWIG	48	1012.5	FEUCHT	13.6	14.0	13.8	12.8	1947-1975	31.6	02.07.1952	3.2	01.07.1954
HAMBURG	16	1012.1	FEUCHT	13.7	13.6	13.7	12.9	1931-1975	35.1	04.07.1946	3.4	01.07.1954
BREMEN	5	1012.5	FEUCHT	12.6	13.2	13.6	13.7	1890-1975	34.6	09.07.1959	5.1	06.07.1951
BERLIN	49	1007.5	FEUCHT	14.3	15.2	X	X	1909-1975	37.3	10.07.1959	5.4	09.07.1948
HANNOVER	54	1012.0	FEUCHT	13.5	14.0	14.7	14.3	1936-1975	34.7	09.07.1959	3.3	07.07.1964
MUENSTER	66	1014.9	FEUCHT	14.2	14.8	15.2	14.5	1891-1975	35.2	08.07.1893	4.6	03.07.1949
KASSEL	233	1011.0	FEUCHT	12.2	12.9	14.0	13.7	1951-1975	36.7	10.07.1959	4.6	07.07.1964
AACHEN	205	1017.0	FEUCHT	13.1	13.9	14.9	14.4	1893-1975	35.2	02.07.1894	6.1	05.07.1911
HOF	568	1009.1	FEUCHT	10.8	11.6	12.2	11.8	1947-1975	34.5	07.07.1957	1.2	07.07.1964
BAD KISSINGEN	266	1011.3	FEUCHT	11.8	12.7	14.4	14.9	1946-1975	37.6	04.07.1952	3.4	07.07.1964
KL.FELDBERG/TS.	802	-	FEUCHT	8.3	8.6	9.2	9.6	1947-1975	32.0	02.07.1952	2.7	04.07.1962
TRIER	273	1016.1	FEUCHT	12.2	12.8	14.1	13.8	1948-1975	37.4	06.07.1952	4.3	02.07.1960
NUERNBERG	312	1011.7	FEUCHT	12.2	13.1	14.9	14.9	1936-1975	37.7	07.07.1957	3.7	07.07.1964
KARLSRUHE	145	1015.6	FEUCHT	13.0	14.2	16.2	16.5	1900-1975	38.8	02.07.1952	4.4	07.07.1961
STUTT GART	297	1015.0	FEUCHT	12.5	13.5	14.5	14.5	1900-1975	36.0	02.07.1952	3.6	01.07.1962
PASSAU	408	1010.2	FEUCHT	13.2	13.9	14.2	13.2	1948-1975	36.9	07.07.1957	3.6	07.07.1961
MUENCHEN-RIEM	529	1013.3	FEUCHT	10.7	12.0	13.8	13.3	1940-1975	34.7	04.07.1952	3.4	04.07.1948
FREIBURG	300	1017.2	FEUCHT	12.3	13.6	15.5	15.0	1949-1975	37.9	04.07.1957	6.3	02.07.1960
HOHENPEISENBN.	986	-	NASS	8.8	9.5	10.9	10.4	1879-1975	31.8	04.07.1950	-0.8	09.07.1903

A U S L A N D

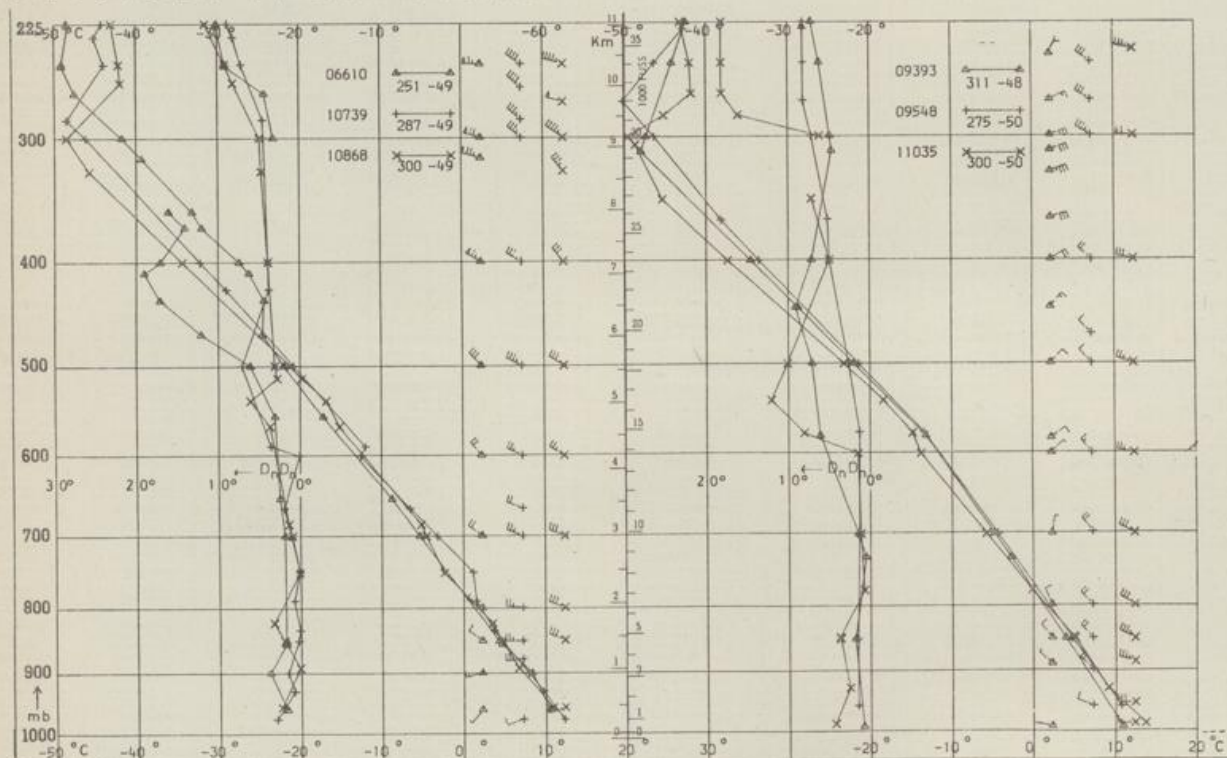
STATION	WETTER	TEMPER.			STATION	WETTER	TEMPER.			STATION	WETTER	TEMPER.					
		IN KM/H	8 UHR	MAX VOR TAG			IN KM/H	8 UHR	MAX VOR TAG			IN KM/H	8 UHR	MAX VOR TAG			
REYKJAVIK	WOLKIG	E	17	9	11	BARCELONA	BEDECKT	STILL	17	20	PRAG	REGEN	W	19	11	16	
OSLO	HEITER	NNE	4	16	22	MADRID	HEITER	STILL	16	33	WARSCHAU	BEDECKT	W	7	12	19	
STOCKHOLM	WOLKIG	N	4	16	21	MALLORCA	BEDECKT	STILL	17	26	MOSKAU	WOLKIG	W	15	16	23	
HELSINKI	HEITER	SW	13	16	18	LISSABON	HEITER	NW	11	14	28	HELGRAD	BEDECKT	WSW	11	14	24
KOPENHAGEN	NEBEL	NNE	7	16	17	LAS PALMAS	BEDECKT	NNE	26	20	25	RUKAREST	HEITER	W	11	16	24
AMSTERDAM	SPRUEHREGEN	N	17	13	18	ZUERICH	BEDECKT	WSW	9	11	12	ATHEN	WOLKENLOS	NNW	19	25	29
LONDON	HEITER	N	6	12	21	INNSBRUCK	REGEN	STILL	10	17		ROZEN	HEITER	STILL	10	25	
PARIS	BEDECKT	NW	11	12	19	WIEN	WOLKIG	W	31	16	18	ROM	HEITER	E	9	16	23

A S T R O N O M I S C H E D A T E N F U E R D E N 4. JULI 1980

STATION	SONNE		MOND		STATION	SONNE		MOND	
	AUFGANG UHR	UNTERGANG UHR	AUFGANG UHR	UNTERGANG UHR		AUFGANG UHR	UNTERGANG UHR	AUFGANG UHR	UNTERGANG UHR
FRANKFURT	05.22	21.38	00.45	12.30	NUERNBERG	05.15	21.25	00.35	12.23
FREIBURG	05.35	21.31	00.47	12.37	STUTT GART	05.26	21.29	00.42	12.31
MUENCHEN	05.19	21.16	00.32	12.22	TRIER	05.31	21.44	00.53	12.40

M O N D P H A S E 1 TAG VOR LETZTEM VIERTEL

M E S S U N G E N I N D E R F R E I E N A T M O S P H A E R E A M 3. JULI 1980 02 UHR



KENN- STATION ZIFFER  
 06610 PAYERNE  
 10739 STUTT GART  
 10868 MUENCHEN - OB. SCHLEISSHEIM  
 09393 LINDENBERG  
 09548 MEININGEN  
 11035 WIEN

BEMERKUNGEN :  
 ALLE ZEITEN IN MESZ