

Wetterkarte

des Deutschen Wetterdienstes

D 7311 AX

Amtsblatt der Wetterämter Frankfurt am Main, Freiburg i. Br., München, Nürnberg, Stuttgart u. Trier

Erscheint täglich
Preis monatl. DM 9,60
Nur Postbezug

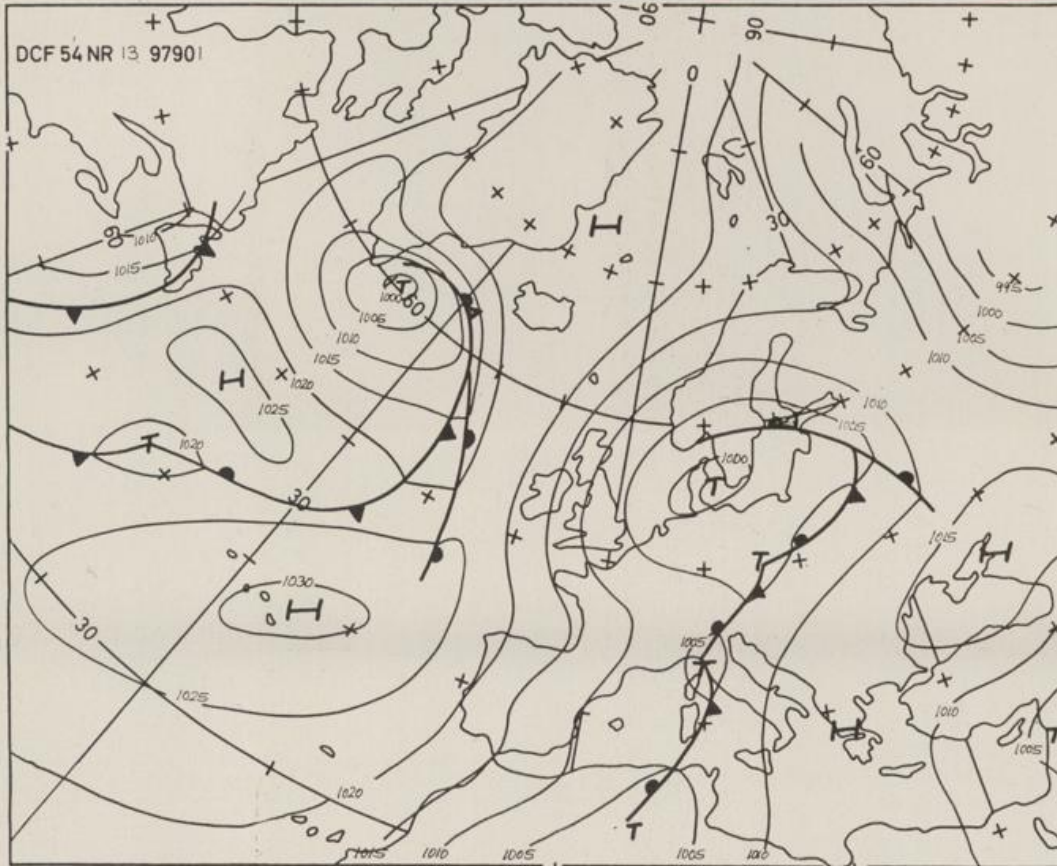
Druck und Verlag : Deutscher Wetterdienst - Wetteramt Frankfurt
Frankfurter Str. 135, 6050 Offenbach a.M., Tel. (0611) 8 06 22 81

Bei unregelmäßiger Lieferung sind
Beschwerden schriftlich an das Wetteramt Frankfurt zu richten

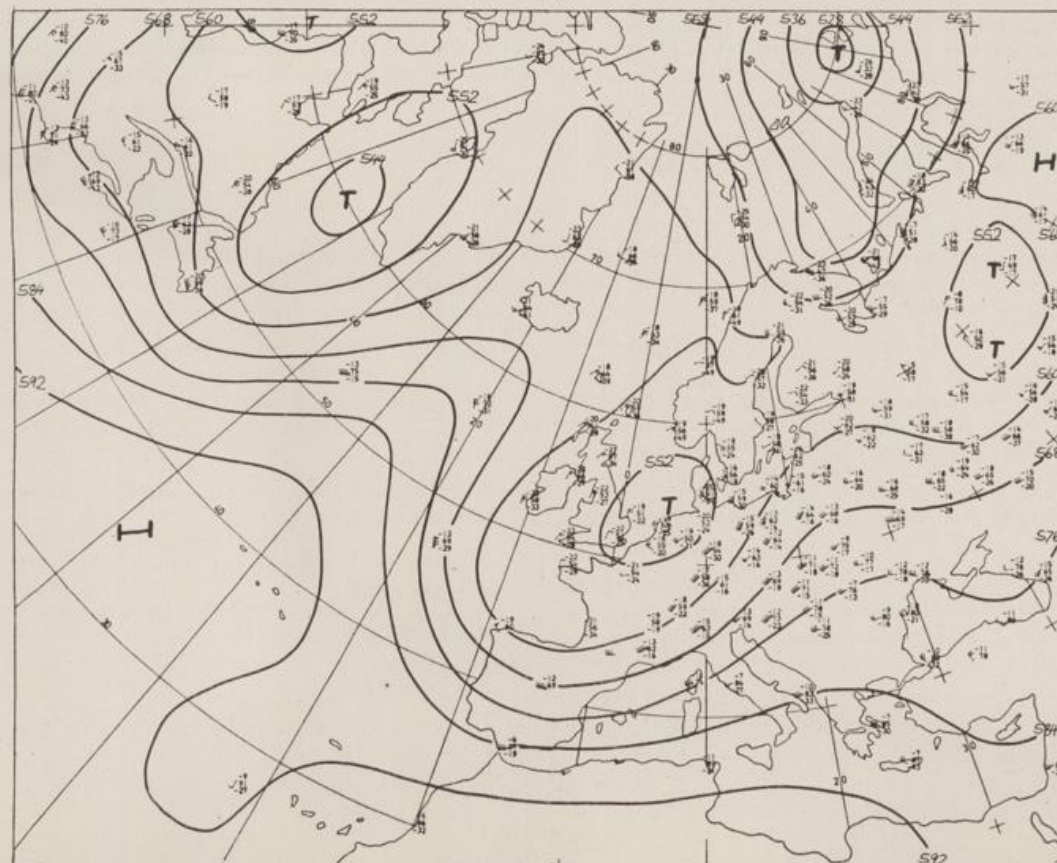
Jahrgang 1980

Mittwoch, den 09. Juli 1980

Nummer 191



Bodenwetterkarte
Vorhersage
für den
10.07. 02 Uhr



Höhenwetterkarte
(Absolute Topographie 500 mb
entsprechend ca. 5500 m Höhe)
vom

09.07. 02 Uhr

Maßstab 1:60 Mill.

| STATION | HOEHE N N | WETTER | WIND IN KM/H | T E M P E R A T U R (GRAD CELSIUS) | | | | | SONNEN- SCHEIN VORTAG IN STD. | NIEDER- SCHLAG 24 STG. IN MM | SCHNEE- HOEHE IN CM | |
|-----------------|--------------|-------------|--------------------|------------------------------------|---------------|------------------|------------------|--|--|---------------------------------------|---------------------------|-------|
| | | | | IN 2 MTR. | TAU- PUNKT | MAXIM. VORTAG | MITTEL VORTAG | TIEFSTWERT DER NACHT 2 MTR. BODEN | | | | |
| BERLIN | 50 | HEITER | S 13 | 15 | 12 | 20 | 16.6 | 13 | 10 | 0.3 | 2 | |
| SCHLESWIG | 43 | REGEN | ESE 7 | 13 | 12 | 19 | 15.2 | 12 | 12 | 2.1 | 11 | |
| HELGOLAND | 4 | BEDECKT | SE 6 | 14 | 13 | 16 | 14.8 | 13 | 13 | | 8 | |
| EMDEN | 6 | NEBEL | STILL | 13 | 12 | 17 | 14.7 | 13 | 12 | | 9 | |
| HAMBURG | 16 | BEDECKT | SSE11 | 14 | 13 | 18 | 14.0 | 12 | 10 | 1.1 | 3 | |
| BREMEN | 3 | BEDECKT | S 13 | 13 | 13 | 17 | 15.0 | 13 | 13 | 0.4 | 14 | |
| LUECHOW | 17 | WOLKIG | SSE 9 | 14 | 11 | 20 | 16.0 | 12 | 11 | | 1 | |
| OSNABRUECK | 95 | SPRUEHREGEN | SSW 9 | 14 | 12 | 18 | 14.6 | 13 | 13 | 1.3 | 10 | |
| HANNOVER | 55 | REGEN | S 19 | 14 | 12 | 21 | 15.6 | 14 | 13 | 2.4 | 13 | |
| ESSEN | 154 | BEDECKT | SW 17 | 13 | 13 | 16 | 14.4 | 12 | 12 | 0.8 | 16 | |
| AACHEN | 202 | BEDECKT | WSW17 | 12 | 11 | 16 | 14.1 | 12 | 12 | 1.3 | 7 | |
| KOELN-BONN | 91 | BEDECKT | SSW13 | 14 | 12 | 20 | 16.1 | 13 | 12 | 1.9 | 1 | |
| KAHLER ASTEN | 835 | SPRUEHREGEN | WSW26 | 8 | 8 | 12 | 10.0 | 8 | 8 | 0.9 | 5 | |
| KASSEL | 231 | BEDECKT | SSW17 | 13 | 11 | 17 | 15.0 | 13 | 12 | 0.8 | 1 | |
| GIESSEN | 186 | BEDECKT | SSE13 | 13 | 9 | 18 | 15.0 | 12 | 10 | 2.4 | 2 | |
| BAD HERSFELD | 212 | BEDECKT | SW 15 | 14 | 11 | 19 | 15.9 | 13 | 11 | 1.4 | 0.0 | |
| WASSERKUPPE | 921 | BEDECKT | SSW28 | 8 | 8 | 12 | 10.0 | 8 | 8 | 1.8 | 1 | |
| KL.FELDBERG/TS. | 805 | IN WOLKEN | WSW26 | 8 | 8 | 11 | 10.1 | 8 | 8 | 0.7 | 4 | |
| FRANKFURT/FLGH. | 112 | WOLKIG | SW 17 | 13 | 12 | 19 | 15.1 | 12 | 10 | 2.6 | 3 | |
| OFFENBACH/MAIN | 152 | WOLKIG | SSW24 | 13 | 12 | 17 | 15.5 | 12 | X | 1.9 | 5 | |
| DARMSTADT | 133 | BEDECKT | SSE15 | 14 | 11 | 19 | 15.7 | 12 | 11 | 2.6 | 2 | |
| NUERBURG | 627 | SPRUEHREGEN | WSW19 | 10 | 9 | 14 | 11.2 | 9 | 9 | 2.6 | 4 | |
| KOELN | 96 | BEDECKT | SSW13 | 14 | 11 | 20 | 16.4 | 14 | X | 3.1 | 2 | |
| BAD MARIENBERG | 547 | BEDECKT | SW 17 | 10 | 9 | 14 | 12.1 | 10 | 9 | 1.5 | 2 | |
| TRIER PETRISBG. | 265 | BEDECKT | SW 15 | 12 | 11 | 18 | 13.9 | 12 | 11 | 2.8 | 6 | |
| DEUSELBACH | 460 | BEDECKT | SSW15 | 11 | 9 | 15 | 12.2 | 10 | 9 | 3.5 | 7 | |
| NEUSTADT/WSTR. | 163 | BEDECKT | W 13 | 14 | 10 | 19 | 16.6 | 14 | 14 | 2.3 | 0.1 | |
| THOLEY | 396 | BEDECKT | SW 19 | 11 | 10 | 15 | 12.1 | 11 | 9 | 1.8 | 16 | |
| SAARBRUECKEN | 322 | BEDECKT | SW 19 | 12 | 9 | 18 | 14.2 | 11 | 11 | 2.9 | 12 | |
| OEHRINGEN | 276 | BEDECKT | WSW 6 | 13 | 11 | 17 | 14.6 | 12 | 10 | 2.1 | 8 | |
| STUTTGART | 305 | REGEN | STILL | 14 | 10 | 19 | 16.2 | 13 | X | 2.9 | 12 | |
| STUTTGART-ECHT. | 397 | REGEN | WSW 7 | 13 | 10 | 17 | 14.8 | 12 | 10 | X | 13 | |
| STOETTEN | 734 | REGEN | SSW 9 | 11 | 9 | 16 | 11.6 | 10 | 9 | 1.0 | 10 | |
| FREUDENSTADT | 797 | REGEN | W 6 | 10 | 8 | 15 | 11.8 | 10 | 9 | 0.3 | 10 | |
| KLIPPENECK | 973 | REGEN | SSE 7 | 9 | 8 | 13 | 10.4 | 9 | 8 | 1.4 | 16 | |
| ULM | 522 | SPRUEHREGEN | SSW 9 | 12 | 11 | 17 | 13.0 | 10 | 10 | 0.5 | 13 | |
| MANNHEIM | 96 | BEDECKT | SW 6 | 13 | 12 | 19 | 15.8 | 12 | 10 | 2.2 | 3 | |
| KARLSRUHE | 112 | BEDECKT | SW 13 | 14 | 12 | 20 | 15.6 | 13 | 12 | 3.4 | 5 | |
| FREIBURG | 269 | REGEN | SSW 9 | 14 | 12 | 22 | 17.6 | 14 | 12 | 3.8 | 11 | |
| FELDBERG/SCHW. | 1486 | REGEN | W 17 | 5 | 5 | 8 | 6.5 | 5 | 4 | 0.7 | 15 | |
| KONSTANZ | 443 | REGEN | SSW 6 | 12 | 12 | 17 | 13.6 | 12 | 12 | 0.1 | 12 | |
| WUERZBURG | 259 | BEDECKT | SSW15 | 14 | 11 | 18 | 14.8 | 12 | 11 | 0.9 | 5 | |
| BAD KISSINGEN | 265 | BEDECKT | SW 4 | 13 | 11 | 18 | 14.2 | 11 | 10 | | 3 | |
| BAMBERG | 239 | BEDECKT | S 7 | 13 | 12 | 18 | 14.6 | 11 | 10 | 0.8 | 3 | |
| COBURG | 337 | BEDECKT | S 7 | 12 | 11 | 18 | 14.1 | 11 | 10 | 0.2 | 2 | |
| HOF | 567 | BEDECKT | SSE 7 | 12 | 10 | 16 | 12.6 | 10 | 8 | 0.3 | 3 | |
| NUERNBERG/FLGH. | 319 | BEDECKT | ESE 7 | 14 | 11 | 20 | 14.8 | 12 | 12 | 1.1 | 13 | |
| WEIDEN | 438 | BEDECKT | SSE 6 | 12 | 11 | 20 | 13.1 | 12 | 11 | 0.6 | 22 | |
| WEISSENBURG/BAY | 422 | BEDECKT | S 13 | 13 | 11 | 20 | 14.2 | 12 | 11 | 1.6 | 13 | |
| REGENSBURG | 366 | BEDECKT | SSE 7 | 13 | 12 | 20 | 14.0 | 12 | 12 | 2.2 | 16 | |
| AUGSBURG | 477 | REGEN | S 11 | 12 | 11 | 21 | 13.9 | 12 | 12 | 0.3 | 10 | |
| MUENCHEN-RIEM | 530 | REGEN | S 9 | 11 | 10 | 22 | 13.4 | 11 | 11 | 2.0 | 21 | |
| MUEHLDORF | 401 | REGEN | ENE 2 | 12 | 11 | 23 | 15.6 | 12 | 12 | 2.7 | 11 | |
| PASSAU | 409 | REGEN | NNW 6 | 12 | 11 | 25 | 16.2 | 12 | 12 | 3.1 | 14 | |
| GR.FALKENSTEIN | 1307 | BEDECKT | S 19 | 6 | 6 | 14 | 9.4 | 6 | 5 | 0.5 | 17 | |
| KEMPTEN | 705 | REGEN | WSW 6 | 11 | 10 | 17 | 12.1 | 10 | 10 | 0.1 | 19 | |
| OBERSTORF | 610 | REGEN | S 6 | 10 | 9 | 17 | 11.5 | 9 | 9 | 1.0 | 22 | |
| GARMISCH-PARTK. | 719 | REGEN | STILL | 10 | 10 | 21 | 12.4 | 10 | 10 | 2.3 | 29 | |
| ZUGSPITZE | 2960 | SCHNEEFALL | N 7 | -3 | -3 | 3 | 0.3 | -3 | X | 1.2 | 17 | 390 |
| HOHENPEISSENBG. | 977 | REGEN | S 19 | 9 | 8 | 18 | 10.6 | 8 | 8 | 1.3 | 30 | |
| WENDELSTEIN | 1832 | REGEN | NNE17 | 3 | 3 | 13 | 6.4 | 3 | 3 | 1.7 | 14 | RESTE |

A U S K U E N F T E U N D B E R A T U N G E N E R T E I L E N :

| | | |
|--|--|---|
| LAND HESSEN WETTERAMT FRANKFURT FRANKFURTER STR. 135 6050 OFFENBACH/MAIN TEL. (0611)8092 634/549 | LAND BADEN-WUERTTEMBERG (OST) WETTERAMT STUTTGART ALEXANDERSTR. 112 7000 STUTTGART 1 TEL. (0711) 247351 | LAND BAYERN (NORD) WETTERAMT NUERNBERG FLUGHAFENSTR. 100 8500 NUERNBERG TEL. (0911) 525001 |
| LAND RHEINLAND-PFALZ/SAARLAND WETTERAMT TRIER PETRISBERG 5500 TRIER TEL. (0651) 45045 | LAND BADEN-WUERTTEMBERG (WEST) WETTERAMT FREIBURG STEFAN-MEIER-STR. 4 7800 FREIBURG 1 TEL. (0761) 273057 | LAND BAYERN (SUED) WETTERAMT MUENCHEN BAVARIARING 10/III 8000 MUENCHEN 2 TEL. (089) 530084-88 |

F E R N S P R E C H A N S A G E D I E N S T :

WAEHLE IM ORTSNETZ
 REISEWETTER/WINTERSPORT- ... RUF-NR. 11600 ODER 011600
 ALLGEMEINER WETTERBERICHT... RUF-NR. 1164 ODER 01164
 STRASSENZUSTANDSBERICHT RUF-NR. 1169 ODER 01169

ABWEICHENDE RUFNUMMERN BITTE DEM AMTLICHEN FERNSPRECHBUCH ENTNEHMEN.

| STATION | BAROM. HOEHE | LUFTDR. IN MBAR BEZOGEN AUF NN | ERDBODEN-ZUSTAND | ERDBODEN-TEMPERATUREN IN GRAD CEL. 08 UHR VORTAGS | | | | EXTREMWERTE DER LUFTTEMPERATUR IN GRAD CELSIUS IN DER DEKADE VOM: 1. 7. - 10. 7. 1980 | | | | |
|-----------------|--------------|--------------------------------|------------------|---|-------------|-------------|-------------|---|---------------|------------|---------------|------------|
| | | | | 10 CM TIEFE | 20 CM TIEFE | 50 CM TIEFE | 100CM TIEFE | BEOBSACHT.-ZEITRAUM | ABSOL. MAXIM. | DATUM | ABSOL. MINIM. | DATUM |
| SCHLESWIG | 46 | 998.1 | FEUCHT | 14.7 | 15.0 | 14.7 | 13.2 | 1947-1975 | 31.6 | 02.07.1952 | 3.2 | 01.07.1954 |
| HAMBURG | 16 | 998.4 | FEUCHT | 13.9 | 14.3 | 14.9 | 13.3 | 1931-1975 | 35.1 | 04.07.1946 | 3.4 | 01.07.1954 |
| BREMEN | 5 | 996.9 | FEUCHT | 13.8 | 14.5 | 14.3 | 13.7 | 1890-1975 | 34.6 | 09.07.1959 | 5.1 | 06.07.1951 |
| BERLIN | 49 | 1001.6 | FEUCHT | 14.5 | 15.8 | X | X | 1909-1975 | 37.3 | 10.07.1959 | 5.4 | 09.07.1948 |
| HANNOVER | 54 | 998.3 | FEUCHT | 15.2 | 15.5 | 16.1 | 14.7 | 1936-1975 | 34.7 | 09.07.1959 | 3.3 | 07.07.1964 |
| MUENSTER | 66 | 997.6 | FEUCHT | 15.8 | 16.3 | 16.5 | 15.2 | 1891-1975 | 35.2 | 08.07.1893 | 4.6 | 03.07.1949 |
| KASSEL | 233 | 999.0 | FEUCHT | 14.5 | 15.0 | 15.7 | 14.3 | 1951-1975 | 36.7 | 10.07.1959 | 4.6 | 07.07.1964 |
| AACHEN | 205 | 1000.2 | FEUCHT | 14.8 | 15.6 | 16.2 | 14.9 | 1893-1975 | 35.2 | 02.07.1894 | 6.1 | 05.07.1911 |
| HOF | 568 | 1002.7 | FEUCHT | 13.0 | 13.5 | 13.2 | 11.7 | 1947-1975 | 34.5 | 07.07.1957 | 1.2 | 07.07.1964 |
| BAD KISSINGEN | 266 | 1001.8 | FEUCHT | 15.5 | 16.1 | 16.5 | 15.0 | 1946-1975 | 37.6 | 04.07.1952 | 3.4 | 07.07.1964 |
| KL.FELDBERG/TS. | 802 | - | FEUCHT | 11.8 | 11.7 | 11.7 | 10.4 | 1947-1975 | 32.0 | 02.07.1952 | 2.7 | 04.07.1962 |
| TRIER | 273 | 1002.3 | FEUCHT | 14.7 | 15.0 | 15.2 | 14.0 | 1948-1975 | 37.4 | 06.07.1952 | 4.3 | 02.07.1960 |
| MUERNBERG | 312 | 1002.9 | FEUCHT | 16.5 | 16.7 | 16.6 | 15.2 | 1936-1975 | 37.7 | 07.07.1957 | 3.7 | 07.07.1964 |
| KARLSRUHE | 145 | 1003.2 | FEUCHT | 17.3 | 18.0 | 17.8 | 16.5 | 1900-1975 | 38.8 | 02.07.1952 | 4.4 | 07.07.1961 |
| STUTTGART | 297 | 1003.3 | FEUCHT | 16.4 | 16.5 | 16.3 | 14.5 | 1900-1975 | 36.0 | 02.07.1952 | 3.6 | 01.07.1962 |
| PASSAU | 478 | 1004.5 | FEUCHT | 16.1 | 16.5 | 15.4 | 13.3 | 1948-1975 | 36.9 | 07.07.1957 | 3.6 | 07.07.1961 |
| MUENCHEN-RIEM | 529 | 1004.3 | NASS | 15.0 | 15.2 | 14.7 | 13.2 | 1940-1975 | 34.7 | 04.07.1952 | 3.4 | 04.07.1948 |
| FREIBURG | 300 | 1003.8 | FEUCHT | 17.1 | 17.3 | 16.6 | 14.8 | 1949-1975 | 37.9 | 04.07.1957 | 6.3 | 02.07.1960 |
| HOHENPEISSENBG. | 986 | - | NASS | 13.2 | 13.1 | 11.9 | 10.4 | 1879-1975 | 31.8 | 04.07.1950 | -0.8 | 09.07.1903 |

A U S L A N D


| STATION | WETTER | WIND | | | STATION | WETTER | WIND | | | STATION | WETTER | WIND | | | | | |
|------------|---------|---------|-------|-------------|---------|------------|---------|-------|-------------|---------|--------|----------|-----------|-------------|----|----|----|
| | | IN KM/H | 8 UHR | MAX VOR TAG | | | IN KM/H | 8 UHR | MAX VOR TAG | | | IN KM/H | 8 UHR | MAX VOR TAG | | | |
| REYKJAVIK | WOLKIG | E | 6 | 8 | 14 | BARCELONA | WOLKIG | STILL | 16 | 23 | PRAG | BEDECKT | SE | 15 | 13 | 22 | |
| OSLO | WOLKIG | NNE | 17 | 15 | 23 | MADRID | HEITER | STILL | 8 | 22 | WARSAU | BEDECKT | SW | 30 | 17 | 22 | |
| STOCKHOLM | WOLKIG | E | 9 | 17 | 22 | MALLORCA | BEDECKT | SSE | 15 | 16 | MOSKAU | WOLKIG | WNW | 15 | 17 | 18 | |
| HELSINKI | HEITER | S | 4 | 17 | 22 | LISSABON | WOLKIG | N | 17 | 15 | 24 | BELGRAD | HEITER | S | 11 | 24 | 28 |
| KOPENHAGEN | WOLKIG | ESE | 7 | 16 | 20 | LAS PALMAS | WOLKIG | NNE | 26 | 20 | 26 | BUKAREST | WOLKENLOS | STILL | 21 | 30 | |
| AMSTERDAM | BEDECKT | NNW | 7 | 14 | 18 | ZUERICH | REGEN | S | 6 | 12 | 16 | ATHEN | WOLKENLOS | STILL | 25 | 29 | |
| LONDON | REGEN | NNW | 5 | 12 | 16 | INNSBRUCK | REGEN | WSW | 2 | 13 | 24 | BOZEN | REGEN | STILL | 16 | 22 | |
| PARIS | BEDECKT | W | 15 | 13 | 18 | WIEN | BEDECKT | E | 11 | 16 | 28 | ROM | BEDECKT | S | 31 | 23 | 26 |

A S T R O N O M I S C H E D A T E N F U E R D E N 10. JULI 1980

| STATION | SONNE | | MOND | | STATION | SONNE | | MOND | |
|-----------|-------------|---------------|-------------|---------------|-----------|-------------|---------------|-------------|---------------|
| | AUFGANG UHR | UNTERGANG UHR | AUFGANG UHR | UNTERGANG UHR | | AUFGANG UHR | UNTERGANG UHR | AUFGANG UHR | UNTERGANG UHR |
| FRANKFURT | 05.28 | 21.34 | 04.00 | 19.47 | MUERNBERG | 05.20 | 21.22 | 03.53 | 19.36 |
| FREIBURG | 05.40 | 21.28 | 04.11 | 19.44 | STUTTGART | 05.31 | 21.26 | 04.03 | 19.41 |
| MUENCHEN | 05.24 | 21.13 | 03.56 | 19.25 | TRIER | 05.37 | 21.41 | 03.25 | 18.51 |

M O N D P H A S E 2 T A G E V O R N E U M O N D

M E S S U N G E N I N D E R F R E I E N A T M O S P H A E R E A M 9. JULI 1980 02 UHR



KENN-STATION ZIFFER
 06610 PAYERNE
 10739 STUTTGART
 10868 MUENCHEN - OB. SCHLEISSHEIM
 09393 LINDENBERG
 09548 MEINING FN
 11035 WIEN

BEMERKUNGEN :
 ALLE ZEITEN IN MESZ