

28. JULI 1980

Wetterkarte

des Deutschen Wetterdienstes

D 7311 AX

Amtsblatt der Wetterämter Frankfurt am Main, Freiburg i. Br., München, Nürnberg, Stuttgart u. Trier

Erscheint täglich
Preis monatl. DM 9,60
Nur Postbezug

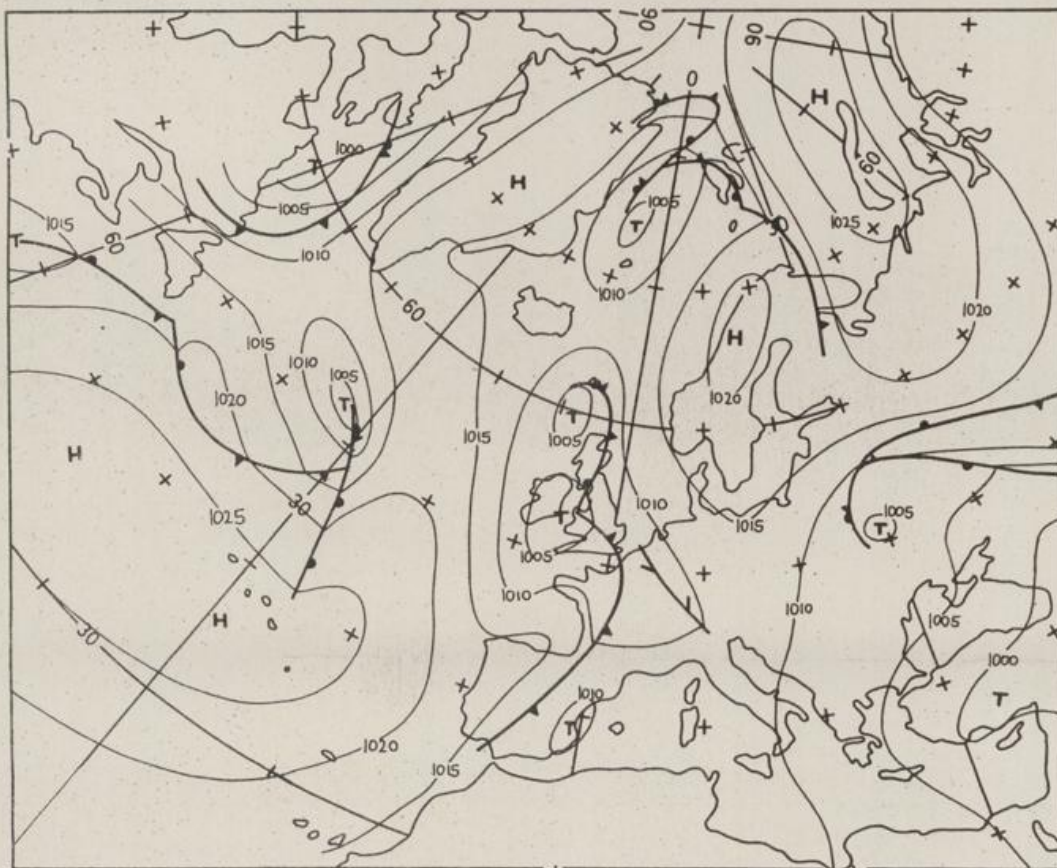
Druck und Verlag : Deutscher Wetterdienst - Wetteramt Frankfurt
Frankfurter Str. 135, 6050 Offenbach a.M., Tel. (0611) 8 06 22 81

Bei unregelmäßiger Lieferung sind
Beschwerden schriftlich an das Wetteramt Frankfurt zu richten

Jahrgang 1980

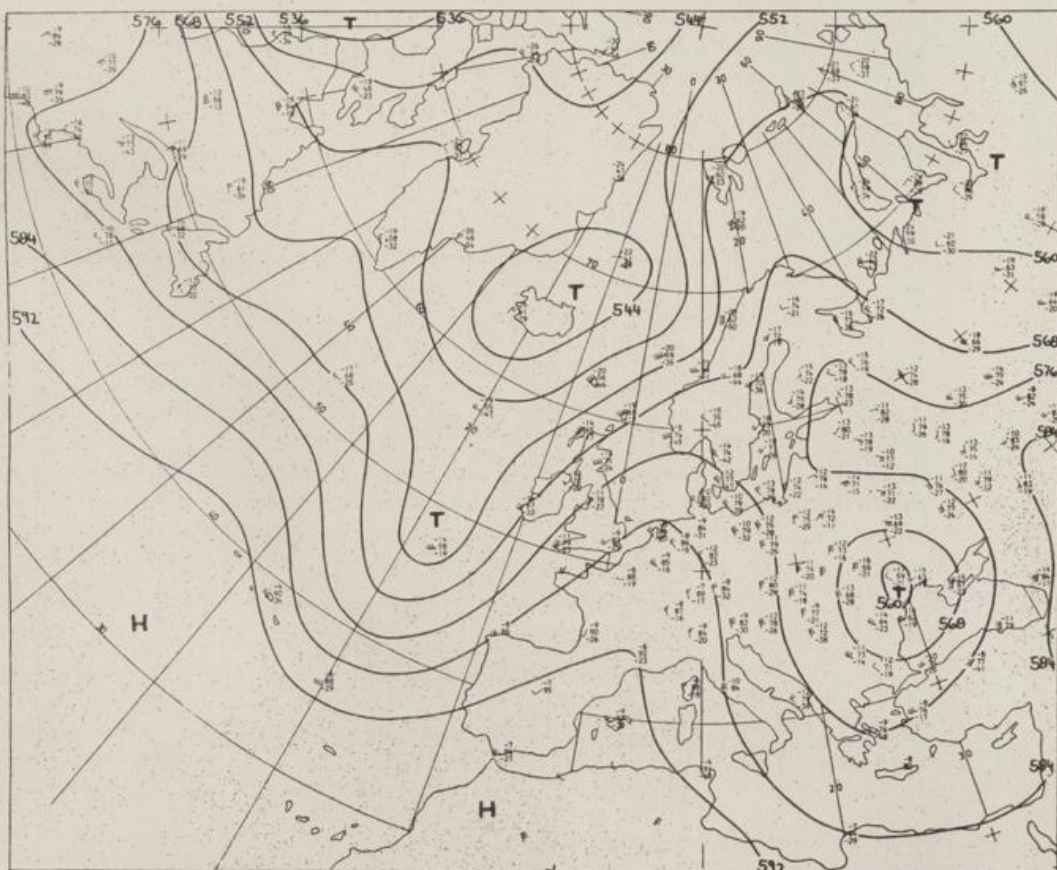
Freitag, den 25. Juli 1980

Nummer 207



Bodenwetterkarte
Vorhersage
für den

26.07. 02 Uhr



Höhenwetterkarte
(Absolute-Topographie 500 mb
entsprechend ca. 5500 m Höhe)
vom

25.07. 02 Uhr

Maßstab 1:60 Mill.

Wetterkarte des Deutschen Wetterdienstes

Erläuterungen

Schematische Stations-
einträgung mit Beispielen

1. Gesamtbewölkung
in Achteln $\frac{1}{8} = 4/8$
2. Windrichtung
in 360 Grad Einteilung
Wind aus Ost (E)

3. Windgeschwindigkeit
in Knoten (1 Kn = 1,852 km/h)
halbe Feder = 5 Knoten
ganze Feder = 10 Knoten usw.

4. Gegenwärtiges Wetter
↑ Niesel * Regen * Schnee
▽ Schauer ⚡ Gewitter
≡ Nebel ∞ Dunst
▲ Hagel + Schneestreiben

5. Wetterverlauf von 01-07 h
+ = + * * * ∇ R

6. Lufttemperatur in ganzen
Grad Celsius in 2 m Höhe
über Grund. Minus 2°C = -2°C

7. Taupunkttemperatur
wie 6.

8. Wassertemperatur
in zehntel Grad Celsius

9. Tiefe Wolken
unterhalb 2500 m
☉ Cumulus --- Stratus

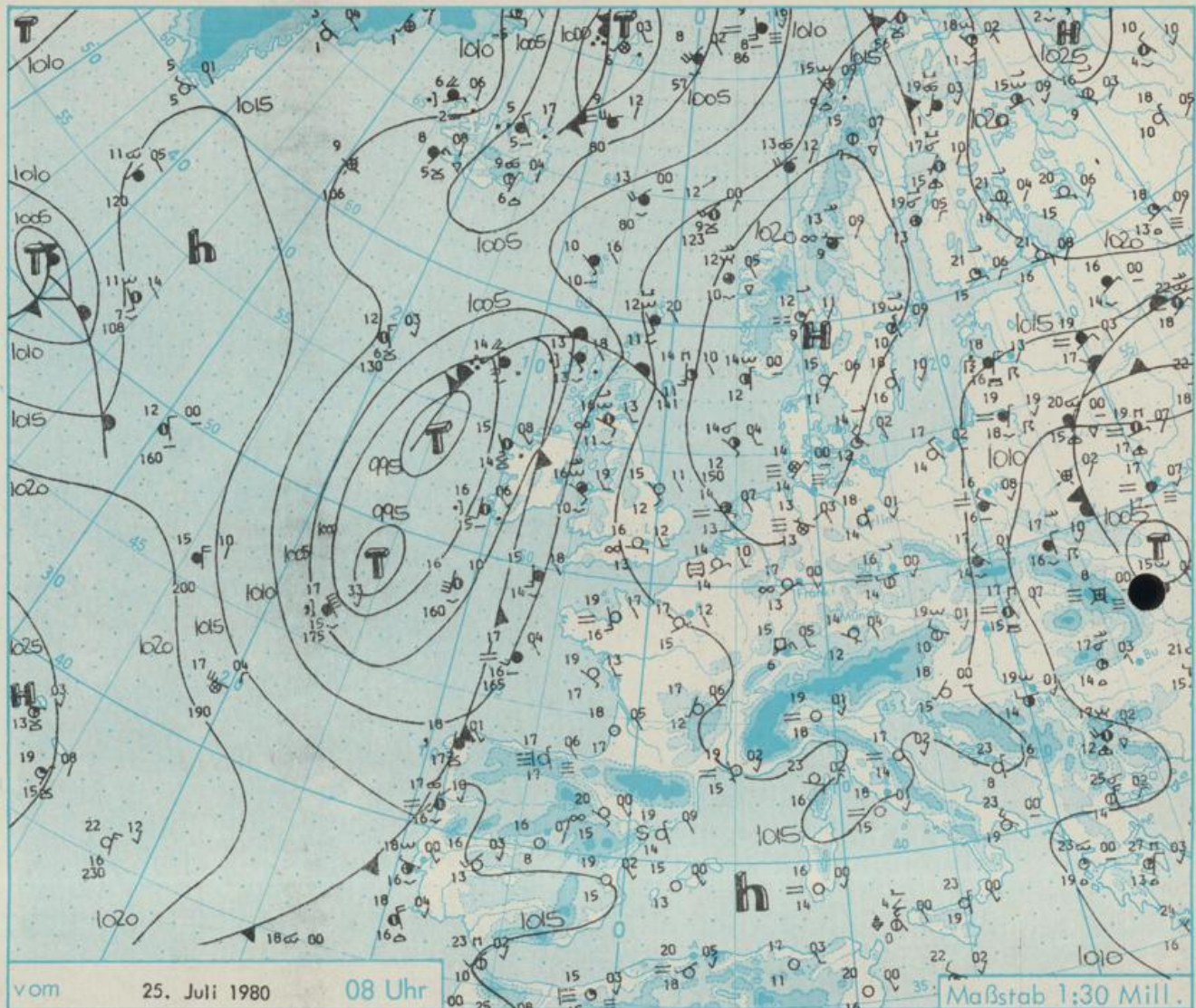
10. Mittelhohe Wolken
zwischen 2500 und ca 6000 m
☁ Altostratus
☂ Altopstratus

11. Hohe Wolken
oberhalb 6000 m
☉ Cirrus ☂ Cirrostratus

12. Betrag und Art der 3-stün-
digen Luftdruckänderung
12 = 12 zehntel Millibar,
erst gestiegen, dann
gleichgeblieben

- Fronten mit Erwärmung, Ab-
kühlung a) am Boden
▲ Warmfront
▲ Kaltfront
▲ Okklusion
b) in der Höhe

- Konvergenzlinie
— Linien gleichen
Luftdruckes =
Isobaren



Wetterlage und Entwicklung

Das mit seinem Schwerpunkt über Südkandinavien angelangte Hoch verlagert sich weiter nordostwärts. Dadurch flacht sich der hohe Druck über Mitteleuropa etwas ab. Gleichzeitig schwächt sich der Höhenhochdruckkeil über West- und Mitteleuropa ab. Somit kann die über Irland liegende Kaltfront nach Frankreich eindringen, ohne aber zunächst direkt das Bundesgebiet zu beeinflussen.

Vorhersagen gültig vom Samstag, den 26.07.1980 früh, bis Sonntag, den 27.07.1980 früh, für:

Hessen, Rheinland-Pfalz und Saarland

In der Frühe dunstig, tagsüber sonnig und hochsommerlich warm. Vereinzelt am Abend Wärmegewitter möglich. Nachts meist klar. Tageshöchsttemperaturen 28 bis 32, auf den Bergen oberhalb 800 m Höhe bei 23 Grad Celsius. Nächtliche Tiefsttemperaturen um 14 Grad C. Schwacher Wind vorwiegend aus Nord bis Ost.

Baden-Württemberg

In Baden sonnig oder nur gering bewölkt und trocken. In der Nacht zum Sonntag im Westen mitunter wolkiger. Höchsttemperaturen in den Niederungen um 30, in der Rheinebene um 32, im Bergland in 800-1000 m Höhe um 25 Grad C. Nachttemperaturen um 17 Grad Celsius. Schwacher, mitunter mäßig auflebender Wind aus Nordost bis Südost.

In Württemberg heiter bis wolkig und meist noch gewitterfrei. Höchsttemperaturen nahe 30 Grad C, im höheren Bergland bei 25 Grad C. Tiefstwerte nachts 15 bis 19 Grad C. Meist schwacher, tagsüber zeitweise auffrischender Wind, vorwiegend aus südlichen Richtungen.

Nordbayern

Sonnig, am Nachmittag wolkiger, doch nur geringe Gewitterneigung. Tageshöchsttemperaturen 25 bis 29, Tiefstwerte 12 bis 16 Grad Celsius. Schwache Luftbewegung.

Südbayern

Nach örtlichem Frühnebel meist sonnig, nachmittags und abends zeitweise wolkig und vereinzelt Wärmegewitter möglich. Höchsttemperaturen 24 bis 29 Grad C, in 2000 m Höhe bis 15 Grad Celsius. Nächtliche Tiefstwerte 13 bis 16 Grad Celsius. Schwacher Wind.

Weitere Aussichten: Leicht unbeständig, einzelne gewittrige Schauer.

| STATION | HOEHE N N | WETTER | WIND IN KM/H | T E M P E R A T U R (GRAD CELSIUS) | | | | SONNEN- SCHEIN VORTAG IN STD. | NIEDER- SCHLAG 24 STG. IN MM | SCHNEE- HOEHE IN CM | |
|-----------------|--------------|-----------|--------------------|------------------------------------|---------------|------------------|------------------|--|---------------------------------------|---------------------------|---|
| | | | | IN 2 MTR. | TAU- PUNKT | MAXIM. VORTAG | MITTEL VORTAG | | | | TIEFSTWERT DER NACHT 2 MTR. BODEN |
| BERLIN | 50 | WOLKENLOS | N 4 | 18 | 14 | 25 | 20.0 | 14 | 8 | 14.4 | |
| SCHLESWIG | 43 | NEBEL | NE 7 | 14 | 14 | 25 | 18.1 | 12 | 11 | 14.5 | |
| HELGOLAND | 4 | BEDECKT | NNE13 | 16 | 14 | 18 | 16.2 | 14 | 13 | 13.6 | |
| EMDEN | 6 | NEBEL | ENE 9 | 14 | 14 | 23 | 17.0 | 12 | 11 | 13.2 | |
| HAMBURG | 16 | NEBEL | NNW 2 | 13 | 13 | 25 | 18.2 | 13 | 9 | 14.6 | |
| BREMEN | 3 | BEDECKT | E 6 | 13 | 12 | 25 | 18.0 | 13 | 11 | 13.7 | |
| LUECHOW | 17 | HEITER | NNE 6 | 14 | 14 | 26 | 18.3 | 11 | 9 | 13.2 | |
| OSNABRUECK | 95 | NEBEL | ENE 6 | 14 | 14 | 25 | 19.4 | 14 | 12 | 11.3 | |
| MANNOVER | 55 | NEBEL | WNW 4 | 13 | 13 | 26 | 19.6 | 12 | 11 | 13.5 | |
| ESSEN | 154 | WOLKENLOS | E 11 | 16 | 15 | 25 | 20.4 | 15 | 14 | 9.5 | |
| AACHEN | 202 | WOLKENLOS | STILL | 16 | 15 | 24 | 19.6 | 14 | 12 | 12.8 | |
| KOELN-BONN | 91 | WOLKENLOS | ESE 2 | 15 | 13 | 26 | 19.8 | 12 | 10 | 12.6 | |
| KAHLER ASTEN | 835 | WOLKENLOS | ESE17 | 14 | 10 | 21 | 16.6 | 12 | 10 | 14.8 | |
| KASSEL | 231 | WOLKENLOS | N 2 | 14 | 12 | 26 | 19.2 | 12 | 10 | 13.5 | |
| GIESSEN | 186 | HEITER | N 9 | 15 | 11 | 27 | 20.2 | 13 | 11 | 12.4 | |
| BAD HERSFELD | 212 | NEBEL | NE 6 | 12 | 12 | 27 | 19.4 | 10 | 10 | 11.5 | |
| WASSERKUPPE | 921 | WOLKENLOS | ESE17 | 15 | 10 | 21 | 16.6 | 13 | 10 | 13.6 | |
| KL.FELDBERG/TS. | 805 | WOLKENLOS | E 19 | 16 | 12 | 22 | 17.6 | 15 | 12 | 12.9 | |
| FRANKFURT/FLGH. | 112 | WOLKENLOS | ENE13 | 17 | 13 | 28 | 21.2 | 14 | 12 | 13.1 | |
| OFFENBACH/MAIN | 152 | WOLKENLOS | N 13 | 17 | 13 | 28 | 21.7 | 17 | X | 13.3 | |
| DARMSTADT | 133 | WOLKENLOS | N 11 | 17 | 14 | 28 | 20.8 | 16 | 15 | 14.0 | |
| NUERBURG | 627 | WOLKENLOS | ESE11 | 15 | 11 | 23 | 17.9 | 14 | 11 | 10.3 | |
| KOELN | 96 | WOLKENLOS | SSW 7 | 15 | 13 | 28 | 21.6 | 15 | X | 12.6 | |
| BAD MARIENBERG | 547 | WOLKENLOS | E 17 | 16 | 12 | 23 | 17.8 | 15 | 13 | 13.9 | |
| TRIER PETRISBG. | 265 | WOLKENLOS | NE 9 | 16 | 14 | 27 | 20.0 | 15 | 14 | 12.8 | |
| DEUSELBACH | 480 | WOLKENLOS | NE 4 | 17 | 13 | 25 | 19.2 | 16 | 13 | 13.2 | |
| NEUSTADT/WSTR. | 163 | WOLKENLOS | STILL | 15 | 13 | 29 | 21.6 | 15 | 14 | 11.3 | |
| THOLEY | 396 | WOLKENLOS | NNE17 | 16 | 12 | 26 | 20.8 | 16 | 14 | 13.2 | |
| SAARBRUECKEN | 322 | WOLKENLOS | NE 15 | 17 | 12 | 26 | 21.2 | 16 | 14 | 12.9 | |
| OEHPINGEN | 276 | WOLKENLOS | ENE 6 | 16 | 13 | 27 | 19.7 | 13 | 11 | 13.8 | |
| STUTTGART | 305 | WOLKENLOS | STILL | 17 | 13 | 27 | 21.1 | 15 | X | 13.6 | |
| STUTTGART-ECHT. | 397 | HEITER | N 2 | 15 | 13 | 27 | 19.5 | 13 | 11 | X | |
| STOETTEN | 734 | WOLKENLOS | E 13 | 17 | 11 | 23 | 18.7 | 15 | 11 | 13.4 | |
| FREUDENSTADT | 797 | WOLKENLOS | NE 2 | 15 | 13 | 24 | 19.3 | 14 | 11 | 14.1 | |
| KLIPPENECK | 973 | WOLKENLOS | E 24 | 16 | 10 | 24 | 18.5 | 15 | 13 | 13.8 | |
| ULM | 522 | HEITER | N 6 | 15 | 12 | 26 | 19.4 | 12 | 10 | 13.0 | |
| MANNHEIM | 96 | WOLKENLOS | N 2 | 17 | 14 | 29 | 21.0 | 15 | 12 | 13.8 | |
| KARLSRUHE | 112 | WOLKENLOS | NE 7 | 16 | 14 | 29 | 22.5 | 15 | 12 | 13.3 | |
| FREIBURG | 269 | WOLKENLOS | W 2 | 17 | 15 | 29 | 23.1 | 16 | 12 | 12.7 | |
| FELDBERG/SCHW. | 1486 | WOLKENLOS | ENE31 | 15 | 6 | 17 | 15.1 | 12 | 9 | 13.8 | |
| KONSTANZ | 443 | WOLKENLOS | STILL | 15 | 13 | 28 | 20.6 | 14 | 12 | 13.0 | |
| WUERZBURG | 259 | WOLKENLOS | STILL | 14 | 13 | 27 | 20.4 | 13 | 12 | 13.2 | |
| BAD KISSINGEN | 265 | WOLKENLOS | NNE 4 | 13 | 12 | 27 | 19.1 | 13 | 11 | 12.7 | |
| BAMBERG | 239 | WOLKENLOS | N 9 | 14 | 13 | 27 | 18.0 | 11 | 10 | 11.7 | |
| CORURG | 337 | WOLKENLOS | STILL | 12 | 11 | 26 | 18.9 | 12 | 10 | 13.8 | |
| HOF | 567 | WOLKENLOS | STILL | 13 | 11 | 24 | 17.9 | 10 | 7 | 14.1 | |
| NUERNBERG/FLGH. | 319 | HEITER | STILL | 14 | 12 | 27 | 19.2 | 11 | 10 | 14.0 | |
| WEIDEN | 438 | WOLKENLOS | STILL | 13 | 11 | 25 | 17.4 | 11 | 8 | 13.6 | |
| WEISSENBURG/BAY | 422 | WOLKENLOS | STILL | 12 | 11 | 26 | 18.6 | 10 | 9 | 13.3 | |
| REGENSBURG | 366 | WOLKENLOS | N 7 | 13 | 12 | 26 | 18.7 | 11 | 10 | 13.2 | |
| AUGSBURG | 477 | WOLKENLOS | STILL | 14 | 11 | 26 | 18.7 | 11 | 10 | 13.6 | |
| MUENCHEN-RIEM | 530 | WOLKENLOS | ESE 4 | 14 | 12 | 25 | 18.9 | 11 | 7 | 13.7 | |
| MUEHLDOEF | 401 | WOLKENLOS | STILL | 13 | 12 | 26 | 18.7 | 11 | 9 | 13.4 | |
| PASSAU | 409 | HEITER | NNE 4 | 12 | 11 | 25 | 18.0 | 11 | 10 | 12.0 | |
| GR.FALKENSTEIN | 1307 | HEITER | ENE15 | 12 | 8 | 19 | 13.4 | 11 | 9 | 14.4 | |
| KEMPTEN | 705 | WOLKENLOS | ESE 6 | 13 | 10 | 25 | 18.4 | 10 | 8 | 13.2 | |
| OBERSTDOEF | 810 | HEITER | STILL | 9 | 7 | 26 | 17.3 | 8 | 6 | 13.3 | |
| GARMISCH-PARTK. | 719 | WOLKENLOS | STILL | 11 | 10 | 25 | 17.0 | 7 | 6 | 11.2 | |
| ZUGSPITZE | 2960 | HEITER | N 2 | 7 | -22 | 5 | 2.6 | 2 | X | 9.8 | 340 |
| HOHENPEISENBG. | 977 | HEITER | E 19 | 16 | 9 | 24 | 18.4 | 15 | 12 | 13.2 | |
| WENDELSTEIN | 1832 | HEITER | S 9 | 11 | 7 | 15 | 11.1 | 10 | 7 | 11.7 | RESTE |

A U S K U E N F T E U N D B E R A T U N G E N E R T E I L E N :

| | | |
|---|--|---|
| LAND HESSEN WETTERAMT FRANKFURT FRANKFURTER STR. 135 6050 OFFENBACH/MAIN TEL. (0611) 8092 634/549 | LAND BADEN-WUERTTEMBERG (OST) WETTERAMT STUTTGART ALEXANDERSTR. 112 7000 STUTTGART 1 TEL. (0711) 247351 | LAND BAYERN (NORD) WETTERAMT NUERNBERG FLUGHAFENSTR. 100 8500 NUERNBERG TEL. (0911) 525001 |
| LAND RHEINLAND-PFALZ/SAARLAND WETTERAMT TRIER PETRISBERG 5500 TRIER TEL. (0651) 45045 | LAND BADEN-WUERTTEMBERG (WEST) WETTERAMT FREIBURG STEFAN-MEIER-STR. 4 7800 FREIBURG 1 TEL. (0761) 273057 | LAND BAYERN (SUED) WETTERAMT MUENCHEN BAVARIARING 10/III 8000 MUENCHEN 2 TEL. (089) 530084-88 |

F E R N S P R E C H A N S A G E D I E N S T :

WAEHLE IM ORTSNETZ
 REISEWETTER/WINTERSPORT-... RUF-NR. 11600 ODER 011600
 ALLGEMEINER WETTERBERICHT... RUF-NR. 1164 ODER 01164
 STRASSENZUSTANDSBERICHT RUF-NR. 1169 ODER 01169

ABWEICHENDE RUFNUMMERN BITTE DEM AMTLICHEN FERNSPRECHBUCH ENTNEHMEN.

| STATION | BAROM. HOEHE | LUFTDR. IN MBAR BEZOGEN AUF N N | ERDBODEN-ZUSTAND | ERDBODEN-TEMPERATUREN IN GRAD CEL. 08. UHR VORTAGS | | | | EXTREMWERTE DER LUFTTEMPERATUR IN GRAD CELSIUS IN DER DEKADE VOM: 21. 7. - 31. 7. 1980 | | | | |
|------------------|--------------|---------------------------------|------------------|--|-------------|-------------|-------------|--|---------------|------------|---------------|------------|
| | | | | 10 CM TIEFE | 20 CM TIEFE | 50 CM TIEFE | 100CM TIEFE | BEOBACHT.-ZEITRAUM | ABSOL. MAXIM. | DATUM | ABSOL. MINIM. | DATUM |
| SCHLESWIG | 48 | 1021.2 | FEUCHT | 14.7 | 15.8 | 15.3 | 13.6 | 1947-1975 | 32.2 | 31.07.1948 | 6.5 | 21.07.1971 |
| HAMBURG | 16 | 1021.2 | FEUCHT | 14.9 | 15.2 | 15.5 | 13.4 | 1931-1975 | 33.2 | 24.07.1969 | 4.2 | 21.07.1971 |
| BREMEN | 5 | 1020.6 | TROCKEN | 15.6 | 15.7 | 16.1 | 13.9 | 1890-1975 | 33.4 | 30.07.1911 | 5.8 | 31.07.1965 |
| BERLIN | 49 | 1019.7 | TROCKEN | 15.0 | 16.5 | X | X | 1909-1975 | 34.4 | 23.07.1911 | 6.3 | 26.07.1958 |
| HANNOVER | 54 | 1020.7 | FEUCHT | 15.5 | 15.9 | 16.5 | 14.8 | 1936-1975 | 34.2 | 27.07.1943 | 3.9 | 21.07.1963 |
| MUENSTER | 66 | 1020.2 | FEUCHT | 15.6 | 16.6 | 17.1 | 15.4 | 1891-1975 | 35.3 | 28.07.1911 | 6.2 | 27.07.1963 |
| KASSEL | 233 | 1020.1 | TROCKEN | 14.4 | 15.9 | 16.0 | 14.4 | 1951-1975 | 35.1 | 29.07.1969 | 6.9 | 24.07.1960 |
| AACHEN | 205 | 1018.0 | TROCKEN | 15.4 | 16.6 | 16.6 | 14.6 | 1893-1975 | 37.0 | 28.07.1911 | 6.8 | 22.07.1907 |
| HOF | 568 | 1020.1 | TROCKEN | 12.0 | 13.1 | 12.9 | 12.0 | 1947-1975 | 34.9 | 29.07.1947 | 3.3 | 26.07.1958 |
| RAD KISSINGEN | 266 | 1019.0 | TROCKEN | 14.1 | 15.7 | 16.3 | 14.9 | 1946-1975 | 36.8 | 29.07.1947 | 5.2 | 31.07.1961 |
| KL. FELDBERG/TS. | 802 | - | TROCKEN | 11.7 | 11.9 | 12.3 | 10.3 | 1947-1975 | 30.1 | 29.07.1947 | 4.3 | 21.07.1970 |
| TRIER | 273 | 1017.4 | FEUCHT | 15.3 | 16.4 | 16.1 | 13.7 | 1948-1975 | 33.7 | 24.07.1969 | 6.0 | 21.07.1970 |
| NUERNBERG | 312 | 1018.9 | TROCKEN | 14.5 | 15.7 | 16.2 | 15.0 | 1936-1975 | 38.2 | 29.07.1947 | 4.5 | 25.07.1952 |
| KARLSRUHE | 145 | 1017.5 | TROCKEN | 17.1 | 18.1 | 18.2 | 16.4 | 1900-1975 | 38.6 | 29.07.1947 | 6.3 | 25.07.1952 |
| STUTT GART | 297 | 1017.0 | TROCKEN | 15.4 | 16.2 | 15.9 | 14.5 | 1900-1975 | 37.0 | 29.07.1947 | 5.4 | 29.07.1940 |
| PASSAU | 408 | 1018.9 | FEUCHT | 13.8 | 14.8 | 14.4 | 13.8 | 1948-1975 | 32.9 | 26.07.1962 | 5.6 | 26.07.1958 |
| MUENCHEN-RIEM | 529 | 1018.2 | FEUCHT | 12.9 | 14.1 | 15.3 | 14.1 | 1940-1975 | 32.6 | 21.07.1964 | 6.2 | 21.07.1954 |
| FREIBURG | 300 | 1016.4 | FEUCHT | 17.0 | 17.6 | 16.6 | 15.0 | 1949-1975 | 35.2 | 21.07.1964 | 8.4 | 27.07.1963 |
| HOHENPEIßENBG. | 986 | - | TROCKEN | 13.0 | 13.0 | 12.1 | 11.1 | 1879-1975 | 33.8 | 29.07.1947 | 4.0 | 25.07.1939 |

A U S L A N D

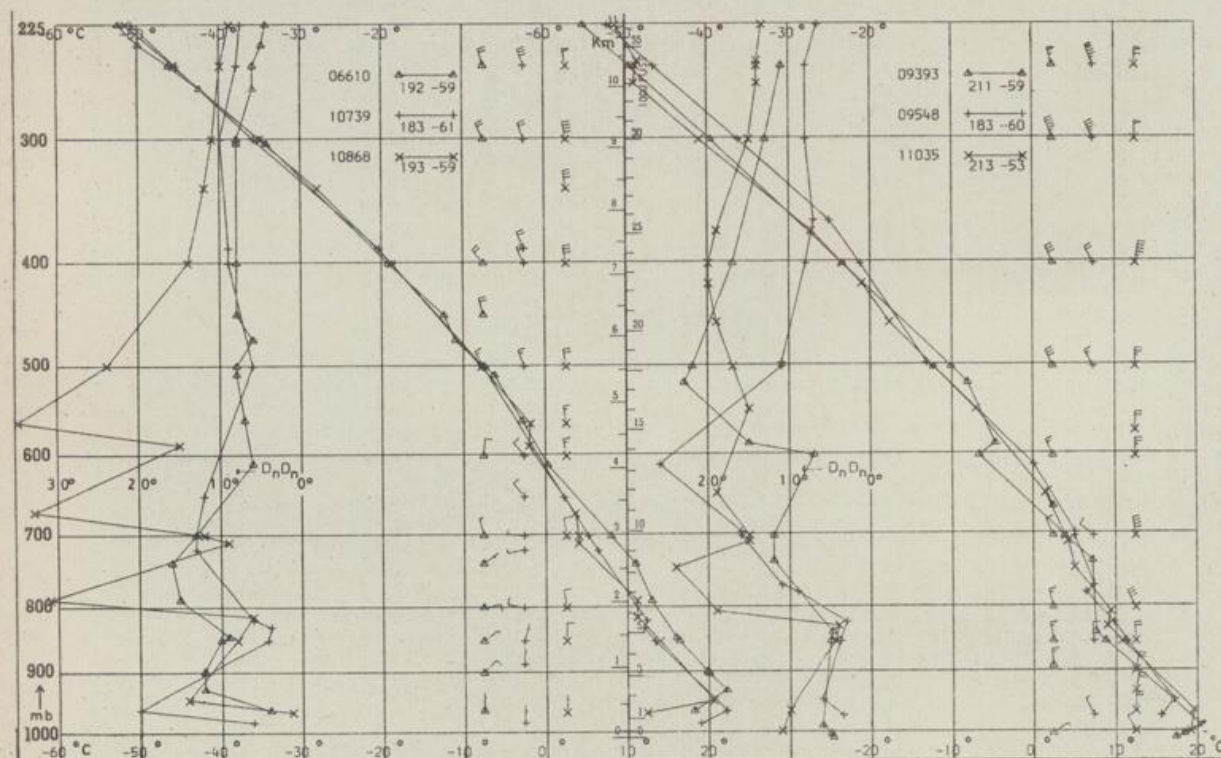
| STATION | WETTER | TEMPER. | | | STATION | WETTER | TEMPER. | | | STATION | WETTER | TEMPER. | | | | | |
|------------|-----------|--------------|-------|-------------|---------|------------|--------------|-------|-------------|---------|--------|--------------|-----------|-------------|----|----|----|
| | | WIND IN KM/H | 8 UHR | MAX VOR TAG | | | WIND IN KM/H | 8 UHR | MAX VOR TAG | | | WIND IN KM/H | 8 UHR | MAX VOR TAG | | | |
| REYKJAVIK | BEDECKT | ESE | 7 | 8 | 12 | BARCELONA | WOLKENLOS | NNW | 7 | 19 | 29 | PRAG | HEITER | W | 7 | 16 | 24 |
| OSLO | HEITER | NNE | 6 | 12 | 20 | MADRID | WOLKENLOS | STILL | 16 | 38 | | WARSCHAU | BEDECKT | NW | 15 | 16 | 22 |
| STOCKHOLM | HEITER | N | 11 | 19 | 26 | MALLORCA | WOLKENLOS | STILL | 15 | 31 | | MOSKAU | BEDECKT | ENE | 7 | 22 | 31 |
| HELSINKI | HEITER | E | 7 | 21 | 25 | LISSABON | WOLKIG | W | 6 | 18 | 28 | BELGRAD | HEITER | W | 17 | 19 | 23 |
| KOPENHAGEN | HEITER | N | 15 | 18 | 23 | LAS PALMAS | WOLKENLOS | N | 37 | 31 | 32 | BUKAREST | X | X | X | X | 25 |
| AMSTERDAM | HEITER | E | 11 | 14 | 23 | ZUERICH | WOLKENLOS | N | 4 | 16 | 28 | ATHEN | HEITER | NNE | 19 | 27 | 30 |
| LONDON | HEITER | E | 13 | 15 | 24 | INNSBRUCK | WOLKENLOS | W | 4 | 14 | 28 | ROZEN | HEITER | STILL | 14 | 36 | |
| PARIS | WOLKENLOS | ENE | 4 | 17 | 25 | WIEN | HEITER | WNW | 19 | 19 | 27 | ROM | WOLKENLOS | STILL | 18 | 26 | |

A S T R O N O M I S C H E D A T E N F U E R D E N 26. JULI 1980

| STATION | SONNE | | MOND | | STATION | SONNE | | MOND | |
|-----------|-------------|---------------|-------------|---------------|------------|-------------|---------------|-------------|---------------|
| | AUFGANG UHR | UNTERGANG UHR | AUFGANG UHR | UNTERGANG UHR | | AUFGANG UHR | UNTERGANG UHR | AUFGANG UHR | UNTERGANG UHR |
| FRANKFURT | 05.46 | 21.18 | 20.15 | 04.18 | NUERNBERG | 05.39 | 21.05 | 20.04 | 04.11 |
| FREIBURG | 05.58 | 21.13 | 20.11 | 04.30 | STUTT GART | 05.49 | 21.10 | 20.08 | 04.21 |
| MUENCHEN | 05.42 | 20.58 | 19.56 | 04.25 | TRIER | 05.55 | 21.24 | 20.23 | 04.26 |

M O N D P H A S E 1 TAG VOR VOLLMOND

M E S S U N G E N I N D E R F R E I E N A T M O S P H A E R E A M 25. JULI 1980 02 UHR



KENN- STATION ZIFFER
 06610 PAYERNE
 10739 STUTT GART
 10868 MUENCHEN - OB. SCHLEISSHEIM
 09393 LINDENBERG
 09548 MEININGEN
 11035 WIEN

BEMERKUNGEN :
 ALLE ZEITEN IN MESZ