

# Wetterkarte

des Deutschen Wetterdienstes

D 7311 AX

Amtsblatt der Wetterämter Frankfurt am Main, Freiburg i. Br., München, Nürnberg, Stuttgart u. Trier

Erscheint täglich  
Preis monatl. DM 9,60  
Nur Postbezug

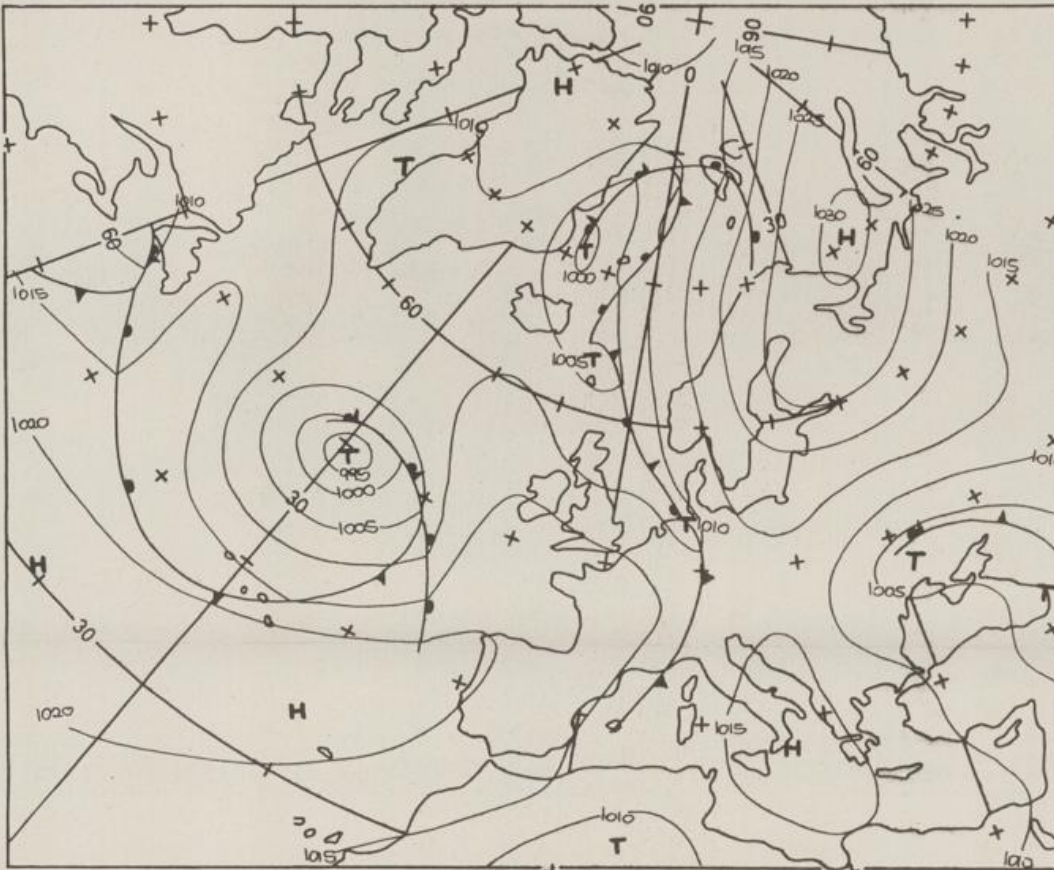
Druck und Verlag : Deutscher Wetterdienst - Wetteramt Frankfurt  
Frankfurter Str. 135, 6050 Offenbach a.M., Tel. (0611) 8 06 22 81

Bei unregelmäßiger Lieferung sind  
Beschwerden schriftlich an das Wetter-  
amt Frankfurt zu richten

Jahrgang 1980

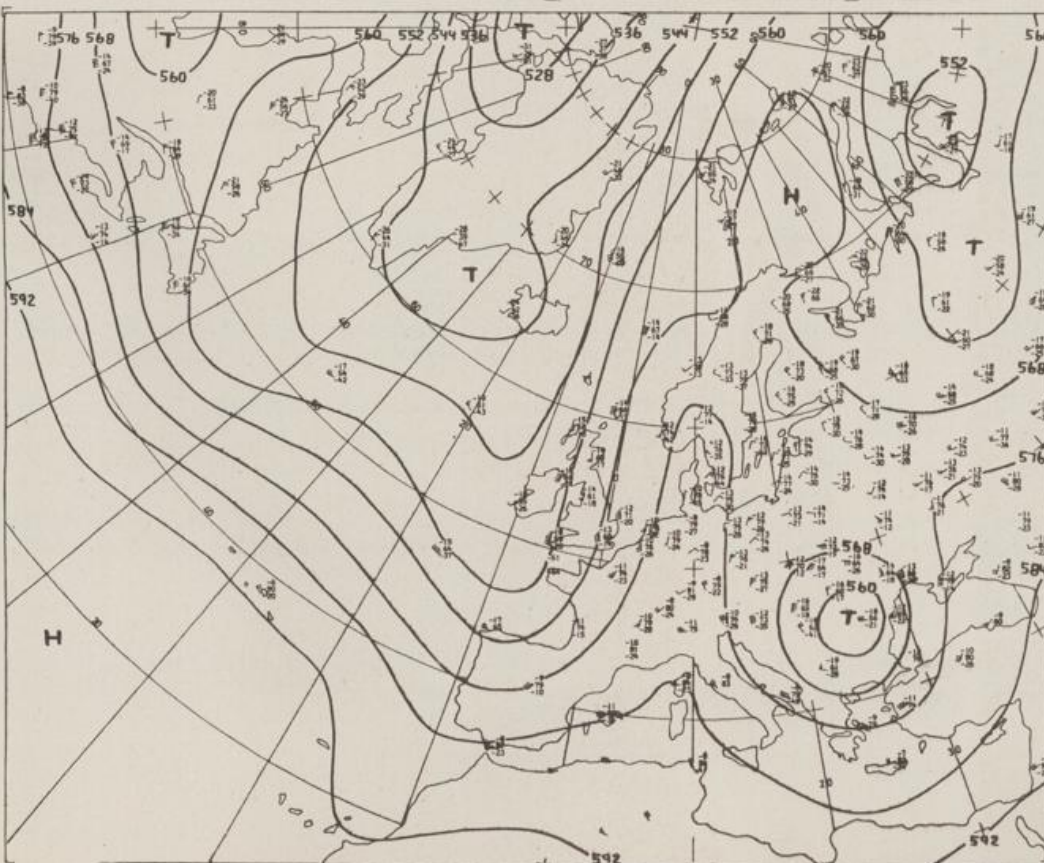
Freitag, den 15. August 1980

Nummer 228



Bodenwetterkarte  
Vorhersage  
für den

16.08. 02 Uhr



Höhenwetterkarte  
(Absolute Topographie 500 mb  
entsprechend ca. 5500 m Höhe)  
vom

15.08. 02 Uhr

Maßstab 1:60 Mill.



STATION	HOEHE M N	WETTER	WIND IN KM/H	T E M P E R A T U R (GRAD CELSIUS)						SONNEN- SCHEIN VORTAG IN STD.	NIEDER- SCHLAG 24 STG. IN MM	SCHNEE- HOEHE IN CM
				IN 2 MTR.	TAU- PUNKT	MAXIM. VORTAG	MITTEL VORTAG	TIEFSTWERT DER NACHT 2 MTR.	BODEN			
HEPLIN	50	HEDECKT	E 11	16	15	23	18.2	15	11	10.8		
SCHLESWIG	43	HEITER	E 13	15	14	23	17.3	13	10	10.6		
HFLGOLAND	4	HEITER	ESE30	18	15	21	19.0	17	17	6.8		
EMDEN	6	WOLKENLOS	E 15	16	13	25	19.7	14	13	11.6		
HAMBURG	16	HEITER	ESE15	15	14	24	18.2	14	13	10.6		
BREMEN	3	HEITER	ESE19	15	13	24	18.2	14	11	12.5		
LUFCHOW	17	NEBEL	E 11	15	15	24	17.5	12	11	11.0		
OSNABRUECK	95	HEITER	E 9	16	12	23	17.8	14	12	10.0		
HANNOVER	55	WOLKENLOS	E 11	13	12	24	18.0	12	10	9.4		
ESSEN	154	WOLKENLOS	E 11	15	12	22	17.9	14	11	0.4	0.0	
AACHEN	202	WOLKENLOS	E 6	15	11	23	18.5	13	11	0.7		
KOELN-BONN	91	WOLKENLOS	E 15	15	12	22	17.6	12	10	0.3	0.0	
KAHLER ASTEN	835	HEITER	S 31	11	9	17	12.4	11	9	3.3	0.2	
KASSEL	231	WOLKENLOS	NNE 4	14	12	22	16.6	13	9	10.4		
GIFFSEN	186	WOLKENLOS	N 4	12	9	22	16.1	11	7	3.7		
RAD HERSFELD	212	WOLKENLOS	NNE11	12	10	23	16.2	10	8	8.6		
WASSERKUPPE	921	WOLKENLOS	SE 50	11	9	18	13.2	10	9	13.3		
KL.FELDBERG/TS.	805	WOLKENLOS	ESE44	12	9	17	13.1	12	10	3.0	0.1	
FRANKFURT/FLGH.	112	WOLKENLOS	ENE13	14	12	23	17.7	11	9	5.3		
OFFENBACH/MAIN	152	WOLKENLOS	NNE11	15	12	23	18.3	14	X	6.3		
DARMSTADT	133	WOLKENLOS	NW 6	16	11	24	19.0	14	12	5.2		
NUERBURG	627	WOLKENLOS	SE 17	12	9	18	14.4	11	10	1.2	0.2	
KOBLENZ	96	WOLKENLOS	STILL	15	11	23	18.7	13	X	1.1		
BADEN-RIENBERG	547	WOLKENLOS	ESE30	13	10	18	14.3	13	11	1.3		
TRIER-PETRISBERG	265	HEITER	ENE 9	14	11	22	17.1	13	11	1.8	0.0	
DEUSELRACH	440	HEITER	E 15	15	10	21	16.0	14	13	2.8		
NEUSTADT/WSTR.	163	WOLKENLOS	NNE 4	15	12	24	19.1	14	13	4.0	0.0	
THOLEY	396	HEITER	NNE15	13	11	22	16.6	12	11	4.0	0.1	
SAARBRUECKEN	322	WOLKENLOS	ENE15	15	11	23	18.2	13	12	8.7	0.0	
OEHRINGEN	276	WOLKENLOS	SSE 6	16	10	24	16.8	13	11	11.6		
STUETTGART	395	WOLKENLOS	SSW 4	14	11	23	18.1	14	X	11.1		
STUETTGART-ECHT.	397	WOLKENLOS	STILL	12	9	23	16.4	10	8	X		
STOETTEN	734	WOLKENLOS	E 26	11	10	19	14.4	10	10	11.1		
FRIDENSTADT	797	WOLKENLOS	SW 2	11	10	19	14.3	10	8	10.3		
KLIPPENFCK	973	WOLKENLOS	SSE13	16	13	18	13.8	11	10	6.6		
ULM	522	WOLKENLOS	NNE 7	12	10	21	16.3	11	8	11.3		
MANNHEIM	96	WOLKENLOS	N 7	17	11	24	18.4	15	10	7.7		
KARLSRUHE	112	WOLKENLOS	NNE 4	15	11	26	19.9	15	12	11.2		
FRFBURG	264	HEITER	ESE 4	17	14	26	21.0	16	13	9.9	0.0	
FELDBERG/SCHW.	1486	WOLKENLOS	SW 37	13	10	14	11.8	13	8	6.6	0.1	
KONSTANZ	443	HEITER	STILL	13	12	25	19.2	13	11	10.6		
WUERZBURG	259	WOLKENLOS	ESE 6	13	11	23	17.1	12	9	9.2		
HAD KISSINGEN	265	WOLKENLOS	NNE 6	12	10	23	15.9	11	9	8.2		
HAMBERG	239	WOLKENLOS	WSW 2	12	11	24	15.4	10	9	10.2		
COBURG	337	WOLKENLOS	E 4	13	11	22	16.1	11	9	9.9		
HOF	567	WOLKENLOS	WNW 2	11	10	20	14.1	9	6	10.9		
NUERNBERG/FLGH.	319	WOLKENLOS	ENE13	14	11	24	17.3	11	9	10.9		
WEIDEN	438	WOLKENLOS	STILL	14	11	22	15.0	13	9	9.4		
WEISSENBURG/HAY	422	WOLKENLOS	ESE24	15	10	23	15.2	13	10	9.3		
REGENSBURG	366	WOLKENLOS	N 4	10	9	23	16.3	10	7	12.1		
AUGSBURG	477	WOLKENLOS	SSE 4	13	10	22	15.2	12	11	13.1		
MUENCHEN-RIEM	530	WOLKENLOS	E 7	11	9	21	14.6	10	6	12.8		
MUENCHEN	401	WOLKENLOS	E 9	13	11	21	15.8	10	8	11.4		
PASSAU	409	WOLKENLOS	NNE 4	13	11	22	15.0	11	9	8.7		
GR.FALKENSTEIN	1307	WOLKENLOS	ENE30	10	6	13	10.2	9	9	5.6		
KEMPTEN	705	HEITER	SE 2	11	11	22	16.7	10	7	9.9		
OBERSDORF	410	HEITER	WSW 2	10	9	22	14.8	9	7	8.6		
GARMISCH-PARTK.	719	WOLKENLOS	STILL	10	9	21	13.8	9	7	11.4		
ZUGSPITZE	2960	HEITER	WNW20	5	1	7	3.5	4	X	10.4		
HOHENPEISENBAG.	977	HEITER	W 11	15	10	18	14.1	13	9	11.5		
WENDELSTEIN	1832	WOLKENLOS	WSW20	13	6	13	9.1	10	7	9.0		

A U S K U E N F T E U N D B E R A T U N G E N E R T E I L E N :

LAND HESSEN WETTERAMT FRANKFURT FRANKFURTER STR. 135 6050 OFFENBACH/MAIN TEL. (0611) 8092 634/549	LAND BADEN-WUERTTEMBERG (OST) WETTERAMT STUETTGART ALEXANDERSTR. 112 7000 STUETTGART 1 TEL. (0711) 247351	LAND BAYERN (NORD) WETTERAMT NUERNBERG FLUGHAFENSTR. 100 8500 NUERNBERG TEL. (0911) 525001
LAND RHEINLAND-PFALZ/SAARLAND WETTERAMT TRIER PETRISBERG 5500 TRIER TEL. (0651) 45045	LAND BADEN-WUERTTEMBERG (WEST) WETTERAMT FREIBURG STEFAN-MEIER-STR. 4 7800 FREIBURG 1 TEL. (0701) 273057	LAND BAYERN (SUED) WETTERAMT MUENCHEN RAVARIARING 10/III 8000 MUENCHEN 2 TEL. (089) 530084-88

F E R N S P R E C H A N S A G E D I E N S T :

WAEHLE IM ORTSNETZ  
REISEWETTER/WINTERSPORT- ... RUF-NR. 11600 ODER 011600  
ALLGEMEINER WETTERBERICHT... RUF-NR. 1164 ODER 01164  
STRASSENZUSTANDSBERICHT .... RUF-NR. 1169 ODER 01169

ABWEICHENDE RUFNUMMERN BITTE DEM AMTLICHEN FERNSPRECHBUCH ENTNEHMEN.

STATION	BAROM. HUEHE	LUFTDR. IN MBAR BEZOGEN AUF NN	ERDBODEN-ZUSTAND	ERDBODEN-TEMPERATUREN IN GRAD CEL. 08 UHR VORTAGS				EXTREMWERTE DER LUFTTEMPERATUR IN GRAD CELSIUS IN DER DEKADE VOM: 11. 8. - 20. 8. 1980				
				10 CM TIEFE	20 CM TIEFE	50 CM TIEFE	100CM TIEFE	BEOBSACHT.-ZEITRAUM	ABSOL. MAXIM.	DATUM	ABSOL. MINIM.	DATUM
SCHLESWIG	48	1017.3	FEUCHT	14.4	15.3	16.1	X	1947-1975	32.0	11.08.1975	5.2	20.08.1949
HAMBURG	16	1016.8	TROCKEN	14.4	15.2	16.4	15.0	1931-1975	34.3	20.08.1932	2.4	20.08.1949
BREMEN	5	1014.1	TROCKEN	14.5	15.8	17.2	16.2	1890-1975	34.7	11.08.1975	5.7	17.08.1966
REPLIN	49	1016.9	FEUCHT	15.4	16.3	X	X	1909-1975	36.0	20.08.1943	6.2	20.08.1949
HANNOVER	54	1014.9	FEUCHT	14.4	15.5	17.7	17.0	1936-1975	36.5	20.08.1944	4.7	18.08.1949
MUENSTER	56	1012.1	TROCKEN	15.8	17.0	18.1	17.5	1891-1975	36.7	20.08.1932	5.2	11.08.1892
KASSEL	233	1013.5	TROCKEN	13.6	15.3	17.8	X	1951-1975	34.0	16.08.1974	5.1	14.08.1960
AACHEN	205	1008.6	FEUCHT	17.0	17.5	18.2	17.8	1893-1975	36.4	18.08.1892	6.0	18.08.1896
HOF	568	1015.0	TROCKEN	11.6	13.6	15.5	14.6	1947-1975	32.2	14.08.1952	3.7	20.08.1962
BAD KISSINGEN	266	1013.4	FEUCHT	14.8	16.1	18.8	18.7	1946-1975	34.5	13.08.1966	3.6	14.08.1960
KL.FELDBERG/TS.	802	-	TROCKEN	12.9	13.3	14.0	13.1	1947-1975	29.1	19.08.1947	4.1	19.08.1949
TRIER	273	1009.3	TROCKEN	15.2	16.5	17.5	17.3	1948-1975	34.9	12.08.1952	6.2	19.08.1949
MUERNBERG	312	1013.1	TROCKEN	14.3	15.7	18.4	17.9	1936-1975	35.1	14.08.1952	4.3	14.08.1960
KARLSRUHE	145	1010.2	TROCKEN	18.3	19.1	20.3	20.0	1900-1975	37.0	19.08.1943	6.3	15.08.1951
STUETTGART	297	1011.2	TROCKEN	16.4	17.7	18.9	18.3	1900-1975	34.6	19.08.1943	5.5	20.08.1968
PASSAU	408	1013.9	FEUCHT	14.0	15.8	18.0	16.6	1946-1975	34.2	15.08.1952	5.4	20.08.1962
MUENCHEN-RIEM	529	1012.9	FEUCHT	11.9	14.0	17.5	16.5	1940-1975	35.2	14.08.1952	5.7	14.08.1960
FREIBURG	300	1009.3	FEUCHT	16.9	17.7	18.9	17.9	1949-1975	36.2	16.08.1974	7.1	13.08.1949
HOHENPEIßENBERG.	986	-	TROCKEN	11.0	12.3	14.7	X	1879-1975	32.8	14.08.1952	0.2	16.08.1903

A U S L A N D

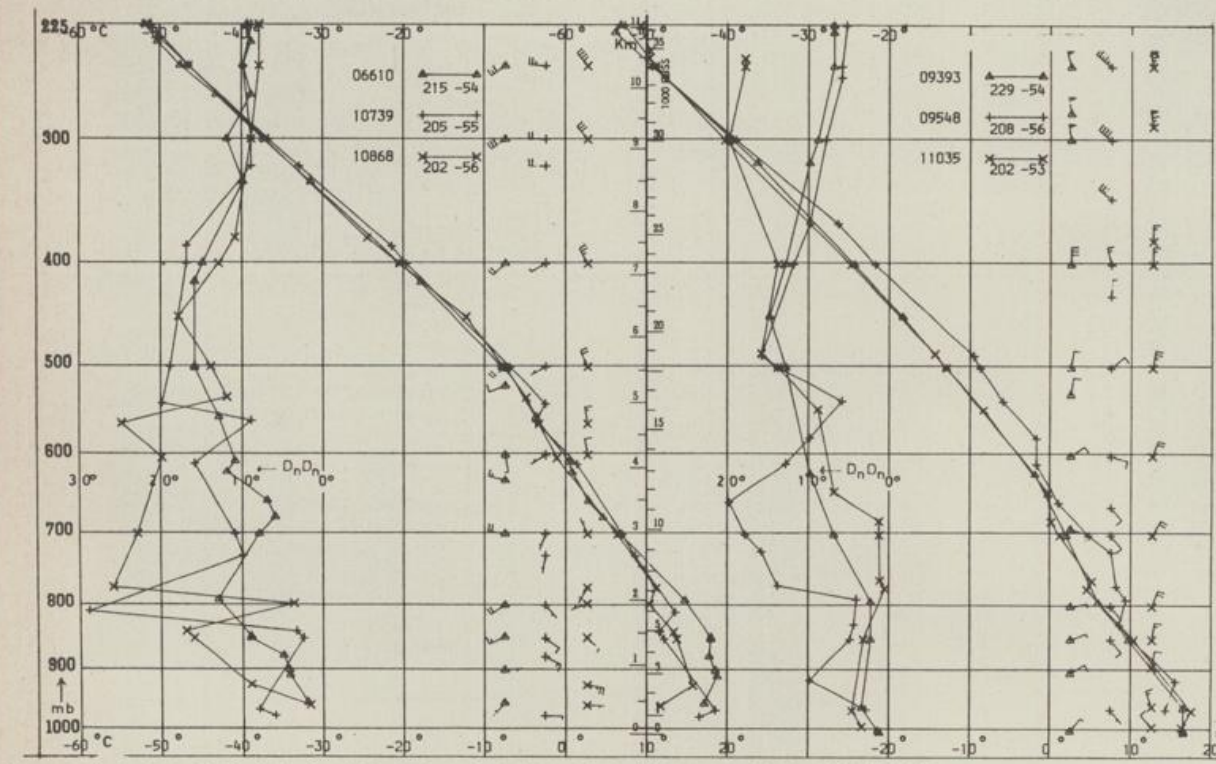
STATION	WETTER	WIND			TEMPER.			STATION	WETTER	WIND			TEMPER.				
		IN KM/H	8 UHR	MAX VOR TAG	IN KM/H	8 UHR	MAX VOR TAG			IN KM/H	8 UHR	MAX VOR TAG	IN KM/H	8 UHR	MAX VOR TAG		
REYKJAVIK	SCHAUER	S	7	7	14	HARCELONA	BEDECKT	STILL	21	29	PRAG	WOLKENLOS	NW	7	13	23	
OSLO	HEITER	NW	4	12	22	MADRID	HEITER	STILL	16	32	WARSAU	WOLKIG	N	15	17	21	
STOCKHOLM	BEDECKT	STILL	15	23	MALLORCA	WOLKIG	STILL	22	30	MOSKAU	WOLKENLOS	STILL	18	20	20		
HELSINKI	HEITER	E	7	18	23	LISSAHON	X	X	X	X	BELGRAD	WOLKIG	W	19	15	16	
KOPENHAGEN	BEDECKT	E	22	16	24	LAS PALMAS	HEITER	N	20	22	BUKAREST	BEDECKT	SW	15	13	21	
AMSTERDAM	HEITER	E	13	15	23	ZUERICH	HEITER	WNW	2	13	24	ATHEN	BEDECKT	E	19	25	31
LONDON	BEDECKT	SSE	6	19	25	INNŠBRUCK	HEITER	STILL	13	24	ROZEN	WOLKIG	STILL	19	29	29	
PARIS	REGEN	SSW	19	19	27	WIEN	HEITER	NW	13	16	18	ROM	HEITER	E	6	21	30

A S T R O N O M I S C H E D A T E N F U E R D E N 16.AUGUST 1980

STATION	SONNE		MOND		STATION	SONNE		MOND	
	AUFGANG UHR	UNTERGANG UHR	AUFGANG UHR	UNTERGANG UHR		AUFGANG UHR	UNTERGANG UHR	AUFGANG UHR	UNTERGANG UHR
FRANKFURT	06.17	20.43	11.57	23.13	MUERNBERG	06.08	20.31	11.47	23.05
FREIBURG	06.25	20.41	11.59	23.19	STUETTGART	06.18	20.37	11.54	23.13
MUENCHEN	06.09	20.25	11.44	23.04	TRIER	06.25	20.50	12.05	23.21

MONDPHASE 3 TAGE VOR ERSTEM VIERTEL

M E S S U N G E N I N D E R F R E I E N A T M O S P H A E R E A M 15.AUGUST 1980 02 UHR



- KENN-ZIFFER
- 06610 PAYERNE
  - 10739 STUETTGART
  - 10868 MUENCHEN - OH.SCHLEISSHEIM
  - 09393 LINDENBERG
  - 09548 MEININGEN
  - 11035 WIEN

BE-MER-KUN-GEN :  
ALLE ZEITEN IN MESZ