

# Wetterkarte

des Deutschen Wetterdienstes

D 7311 AX

Amtsblatt der Wetterämter Frankfurt am Main, Freiburg i. Br., München, Nürnberg, Stuttgart u. Trier

Erscheint täglich  
Preis monatl. DM 9,60  
Nur Postbezug

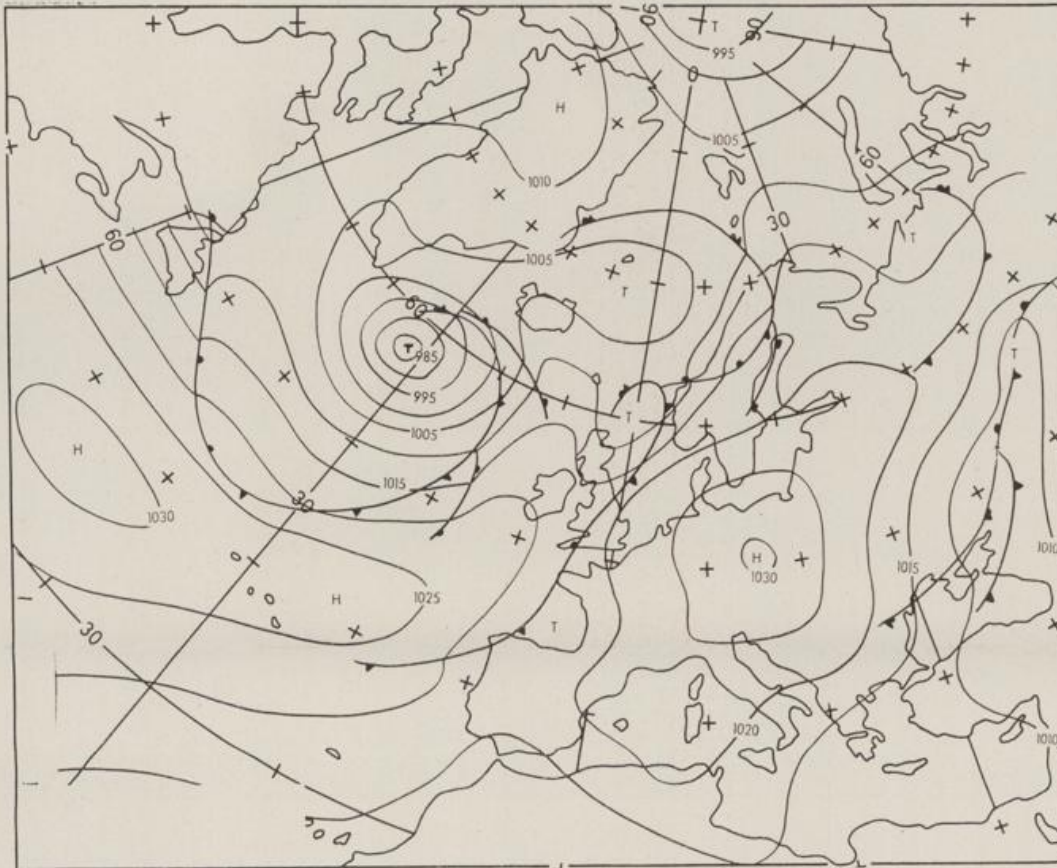
Druck und Verlag: Deutscher Wetterdienst - Wetteramt Frankfurt  
Frankfurter Str. 135, 6050 Offenbach a.M., Tel. (0611) 8 06 22 81

Bei unregelmäßiger Lieferung sind  
Beschwerden schriftlich an das Wetteramt Frankfurt zu richten

Jahrgang 1980

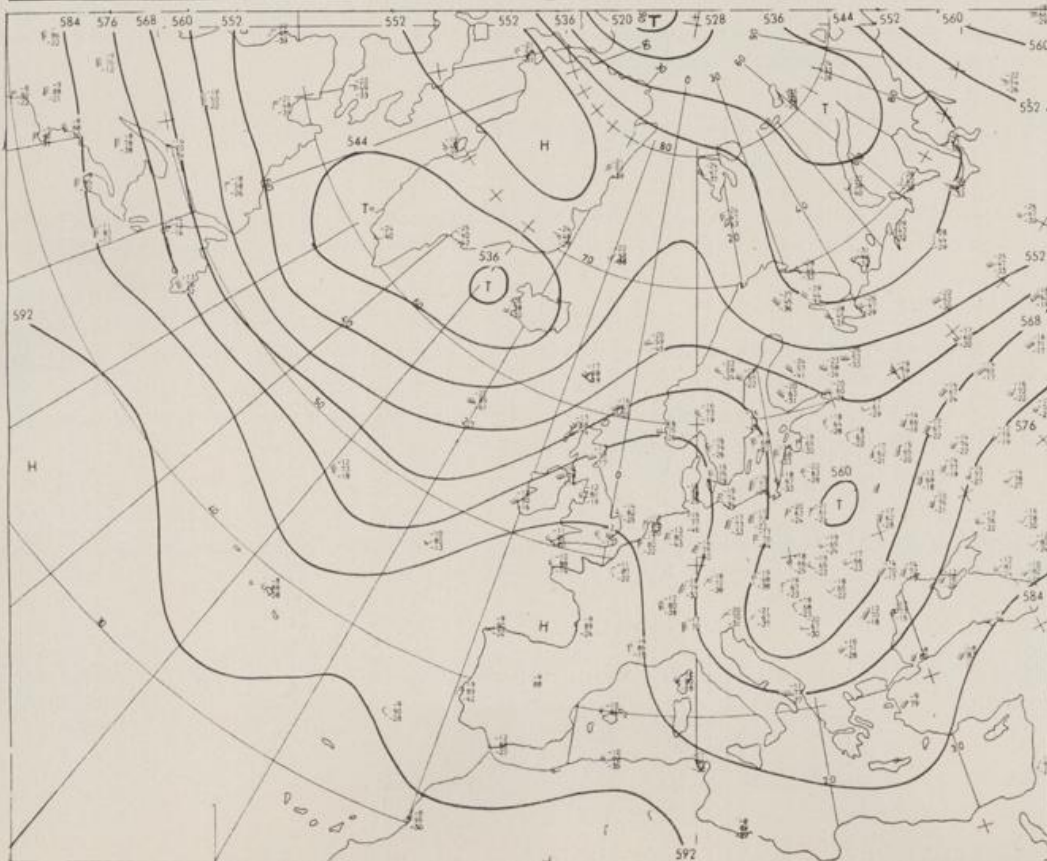
Dienstag, den 02. September 1980

Nummer 246



Bodenwetterkarte  
Vorhersage  
für den

03.09. 02 Uhr



Höhenwetterkarte  
(Absolute Topographie 500 mb  
entsprechend ca. 5500 m Höhe)  
vom

02.09. 02 Uhr

Maßstab 1:60 Mill.



W E T T E R M E L D U N G E N V O M 2. SEPTEMBER 1980 08 UHR

STATION	HOEHE N N	WETTER	WIND IN KM/H	T E M P E R A T U R (GRAD CELSIUS)					SONNEN- SCHEIN VORTAG IN STD.	NIEDER- SCHLAG 24 STG. IN MM	SCHNEE- HOEHE IN CM	
				IN 2 MTR.	TAU- PUNKT	MAXIM. VORTAG	MITTEL VORTAG	TIEFSTWERT DER NACHT BODEN				
BERLIN	50	HEITER	WNW 6	9	7	17	13.0	7	1	9.0		
SCHLESWIG	43	WOLKENLOS	SSW 9	9	7	19	13.0	8	6	11.0		
HELGOLAND	4	HEITER	SSW20	14	10	17	15.0	14	9	12.2		
EMDEN	6	HEITER	SSW13	11	9	18	14.2	11	8	9.4		
HAMBURG	16	NEBEL	STILL	7	6	18	12.9	5	3	11.4		
BREMEN	3	NEBEL	SSW 4	4	4	19	11.6	3	1	7.7		
LUECHOW	17	HEITER	WSW 2	6	6	18	12.0	3	1	11.3		
OSNABRUECK	95	HEITER	ENE 2	8	7	18	12.6	7	3	7.0	0.1	
HANNOVER	55	HEITER	STILL	5	5	18	12.0	4	3	3.9	1	
ESSEN	154	HEITER	ESE 7	11	8	18	13.2	10	6	8.1		
AACHEN	202	HEITER	S 2	9	7	18	13.6	8	5	7.4	0.0	
KOELN-BONN	91	HEITER	ESE 6	6	5	18	12.3	5	3	7.9		
KAHLER ASTEN	835	WOLKENLOS	S 15	7	6	11	7.9	6	2	3.9	0.2	
KASSEL	231	NEBEL	S 2	8	8	17	12.6	7	5	3.9	0.2	
GIESSEN	186	NEBEL	NNW 2	6	6	17	12.4	6	4	3.5		
BAD HERSFELD	212	NEBEL	SE 4	7	7	17	12.8	7	5	1.7	0.0	
WASSERKUPPE	921	WOLKENLOS	ESE17	5	3	9	7.2	4	0	1.2	0.6	
KL.FELDBERG/TS.	805	HEITER	E 20	7	6	12	8.4	7	5	2.6		
FRANKFURT/FLGH.	112	HEITER	ENE 9	9	9	18	13.0	6	4	4.0		
OFFENBACH/MAIN	152	NEBEL	NNE 9	9	9	18	14.2	8	X	5.5		
DARMSTADT	133	WOLKENLOS	N 6	8	7	18	12.6	6	4	4.8		
NUERBURG	627	HEITER	SE 11	8	7	13	10.1	7	6	7.2	0.1	
KORBENZ	96	BEDECKT	ESE 2	8	8	18	13.6	8	X	7.6		
BAD AARIENBERG	547	WOLKENLOS	E 9	9	8	14	9.9	8	5	3.4		
TRIER PETRISBG.	265	NEBEL	NE 7	7	7	18	11.7	7	6	6.6		
DEUSELBACH	480	NEBEL	ESE11	9	8	15	10.0	8	6	3.4		
NEUSTADT/WSTR.	163	HEITER	STILL	7	6	19	13.0	7	6	6.2		
THOLEY	396	WOLKENLOS	N 13	8	7	16	11.2	8	6	6.0		
SAARBRUECKEN	322	HEITER	NE 15	9	8	16	12.7	8	6	6.9		
DEHRINGEN	276	BEDECKT	E 9	8	8	15	12.0	7	5	0.9	0.5	
STUTTGART	305	NEBEL	N 4	9	7	16	12.8	8	X	3.1		
STUTTGART-ECHT.	397	NEBEL	STILL	6	6	16	11.8	5	3	X		
STOETTEN	734	NEBEL	E 17	7	7	13	9.2	7	6	2.1	0.1	
FREUDENSTADT	797	WOLKIG	E 2	6	6	13	8.2	5	3	7.2		
KLIPPENECK	973	HEITER	E 35	6	5	12	7.7	5	5	4.6		
ULM	522	BEDECKT	N 4	7	7	15	11.6	6	4	6.3	0.1	
MANNHEIM	96	HEITER	NNW 4	8	8	18	13.4	6	4	7.1		
KARLSRUHE	112	WOLKENLOS	NE 7	7	7	18	12.4	7	5	6.3		
FREIBURG	269	WOLKENLOS	NNE11	9	6	18	13.7	9	7	5.9		
FELDBERG/SCHW.	1486	IN WOLKEN	ENE59	2	2	5	3.6	E59	-0	4.7	0.1	
KONSTANZ	443	WOLKENLOS	N 11	10	7	17	12.2	8	5	4.8		
WUERZBURG	259	NEBEL	STILL	7	7	15	11.6	7	7	1.5	0.6	
BAD KISSINGEN	265	NEBEL	N 2	5	5	16	12.0	5	5	1.0	0.0	
BAMBERG	239	NEBEL	ENE 2	7	7	16	11.8	6	6	1.1	2	
COBURG	337	WOLKENLOS	STILL	4	4	14	11.8	4	2	0.2	0.2	
HOF	567	NEBEL	S 4	1	1	12	9.1	1	-1	1.0	2	
NUERNBERG/FLGH.	319	NEBEL	STILL	7	6	14	11.2	6	6		4	
WEIDEN	438	NEBEL	STILL	2	2	14	9.8	2	2	0.3	0.6	
WEISSENBURG/BAY	422	NEBEL	SSE 2	7	7	13	10.9	7	6	0.6	10	
REGENSBURG	366	NEBEL	NNW 6	6	6	14	11.4	6	6	1.0	1	
AUERBURG	477	BEDECKT	STILL	7	7	14	11.3	5	4	0.1	0.4	
MUENCHEN-RIEM	530	WOLKENLOS	ENE 6	8	7	12	10.5	6	3		2	
MUEHLDORF	401	WOLKENLOS	NW 4	9	8	12	11.0	8	6		11	
PASSAU	409	NEBEL	STILL	7	7	12	10.9	7	8		4	
GR.FALKENSTEIN	1307	IN WOLKEN	NE 19	2	1	7	5.2	2	1	0.1	17	
KEMPTEN	705	WOLKIG	ESE 6	5	4	X	8.3	4	2	1.8		
OBERSTDORF	810	HEITER	STILL	2	1	12	9.4	1	0	0.2	3	
GARMISCH-PARTK.	719	WOLKIG	W 2	7	6	13	10.0	6	4	0.1	1	
ZUGSPITZE	2960	HEITER	N 48	-8	-15	-3	-5.2	-9	X	0.1	8	
HOHENPEISSENBG.	977	IN WOLKEN	ENE20	6	6	11	7.8	6	4	0.6	0.2	70
WENDELSTEIN	1832	HEITER	NE 19	0	-3	3	1.3	0	-1		5	

A U S K U E N F T E U N D B E R A T U N G E N E R T E I L E N :

LAND HESSEN WETTERAMT FRANKFURT FRANKFURTER STR. 135 6050 OFFENBACH/MAIN TEL. (0611)8092 634/549	LAND HADEN-WUERTTEMBERG (OST) WETTERAMT STUTTGART ALEXANDERSTR. 112 7000 STUTTGART 1 TEL. (0711) 247351	LAND BAYERN (NORD) WETTERAMT NUERNBERG FLUGHAFENSTR. 100 8500 NUERNBERG TEL. (0911) 525001
LAND RHEINLAND-PFALZ/SAARLAND WETTERAMT TRIER PETRISBERG 5500 TRIER TEL. (0651) 45045	LAND BADEN-WUERTTEMBERG (WEST) WETTERAMT FREIBURG STEFAN-MEIER-STR. 4 7800 FREIBURG 1 TEL. (0761) 273057	LAND BAYERN (SUED) WETTERAMT MUENCHEN BAVARIARING 10/III 8000 MUENCHEN 2 TEL. (089) 530084-88

F E R N S P R E C H A N S A G E D I E N S T :

WAEHLE IM ORTSNETZ  
 REISEWETTER/WINTERSPORT- ... RUF-NR. 11600 ODER 011600  
 ALLGEMEINER WETTERBERICHT... RUF-NR. 1164 ODER 01164  
 STRASSENZUSTANDSBERICHT .... RUF-NR. 1169 ODER 01169

ABWEICHENDE RUFNUMMERN BITTE DEM AMTLICHEN FERNSPRECHBUCH ENTNEHMEN.

STATION	BAROM. HOEHE	LUFTDR. IN MBAR BEZOGEN AUF N N	ERDBODEN-ZUSTAND	ERDBODEN-TEMPERATUREN IN GRAD CEL. 08 UHR VORTAGS				EXTREMWERTE DER LUFTTEMPERATUR IN GRAD CELSIUS IN DER DEKADE VOM: 1. 9. - 10. 9. 1980				
				10 CM TIEFE	20 CM TIEFE	50 CM TIEFE	100CM TIEFE	BEOBAUCHT. ZEITRAUM	ABSOL. MAXIM.	DATUM	ABSOL. MINIM.	DATUM
SCHLESWIG	48	1029.5	FEUCHT	12.7	13.7	14.1	14.6	1947-1975	29.6	05.09.1949	2.9	08.09.1952
HAMBURG	16	1030.3	FEUCHT	13.6	14.3	15.7	14.9	1931-1975	30.1	06.09.1949	2.5	08.09.1952
BREMEN	5	1029.9	FEUCHT	13.2	13.5	16.0	15.5	1890-1975	31.9	05.09.1949	3.5	09.09.1894
BERLIN	49	1029.8	FEUCHT	15.2	16.4	X	X	1909-1975	34.2	03.09.1911	2.4	03.09.1941
HANNOVER	54	1030.7	FEUCHT	14.2	15.1	16.8	16.3	1936-1975	31.4	05.09.1949	2.6	07.09.1971
MUENSTER	66	1030.5	FEUCHT	13.3	15.0	17.1	17.1	1891-1975	34.1	04.09.1929	3.5	01.09.1959
KASSEL	233	1031.1	FEUCHT	13.2	15.1	17.2	16.6	1951-1975	32.5	05.09.1973	4.3	08.09.1958
AACHEN	205	1029.5	FEUCHT	12.1	14.0	16.4	16.8	1893-1975	34.3	08.09.1911	3.9	10.09.1897
HOF	568	1032.2	FEUCHT	12.6	13.7	14.5	13.7	1947-1975	29.4	02.09.1953	0.1	04.09.1957
BAD KISSINGEN	266	1030.9	FEUCHT	14.0	15.4	17.5	17.6	1946-1975	32.4	02.09.1953	2.1	09.09.1960
KL.FELDBERG/TS.	802	-	FEUCHT	12.2	11.0	12.2	12.3	1947-1975	26.6	02.09.1953	4.2	09.09.1962
TRIER	273	1029.9	FEUCHT	12.3	13.7	16.3	16.4	1948-1975	33.1	04.09.1973	4.9	08.09.1952
NUERNBERG	312	1030.7	FEUCHT	13.8	14.8	16.9	17.1	1936-1975	32.2	05.09.1973	1.8	09.09.1960
KARLSRUHE	145	1029.3	FEUCHT	13.4	15.6	18.4	19.0	1900-1975	33.8	02.09.1953	3.7	10.09.1941
STUTTGART	297	1029.8	FEUCHT	14.4	15.9	17.4	17.2	1900-1975	32.1	06.09.1949	1.6	07.09.1938
PASSAU	408	1030.0	FEUCHT	14.2	15.4	17.1	16.0	1948-1975	30.6	05.09.1973	2.1	08.09.1953
MUENCHEN-RIEM	529	1030.1	FEUCHT	13.7	15.0	17.0	16.0	1940-1975	30.7	03.09.1962	2.9	08.09.1953
FREIBURG	300	1027.0	FEUCHT	14.6	15.9	17.7	17.1	1949-1975	33.9	06.09.1949	4.6	07.09.1967
HOHENPEISSENBG.	986	-	FEUCHT	11.6	12.6	14.1	13.5	1879-1975	28.3	02.09.1953	1.1	02.09.1890

A U S L A N D

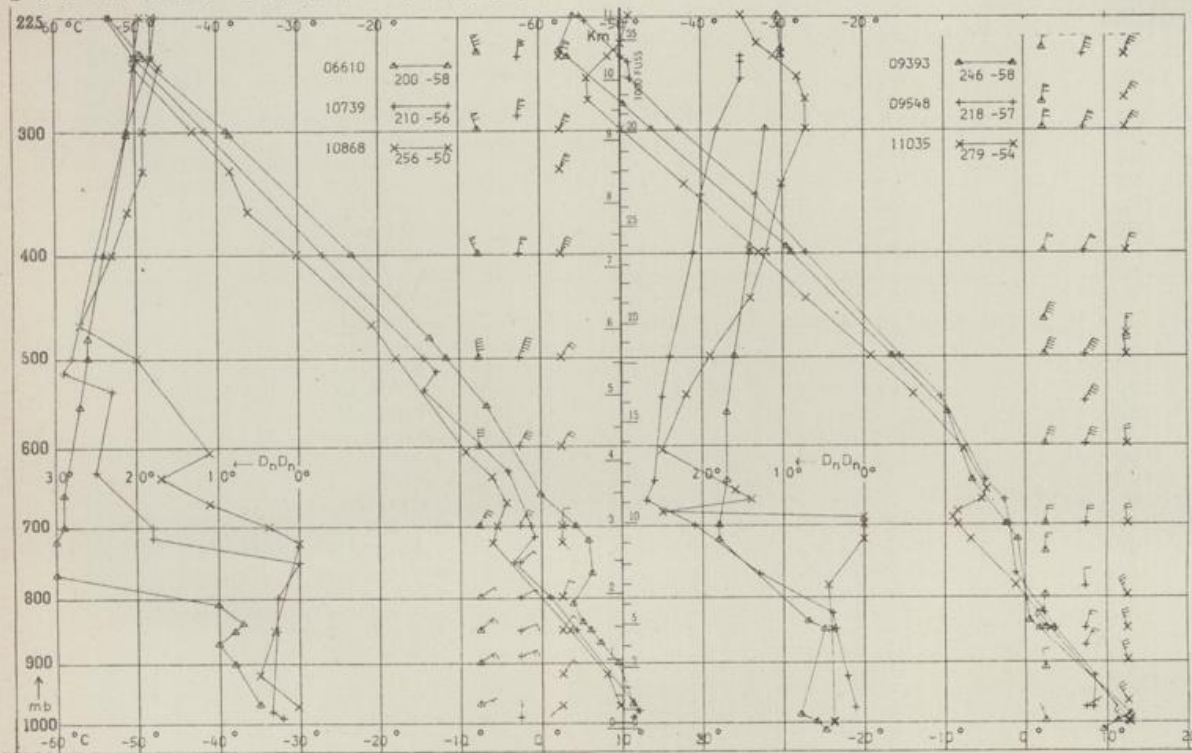
STATION	WETTER	WIND IN KM/H	TEMPER. MAX. VOR TAG			STATION	WETTER	WIND IN KM/H	TEMPER. MAX. VOR TAG			STATION	WETTER	WIND IN KM/H	TEMPER. MAX. VOR TAG		
			8 UHR	18 UHR	24 UHR				8 UHR	18 UHR	24 UHR				8 UHR	18 UHR	24 UHR
REYKJAVIK	WOLKIG	E	7	9	13	BARCELONA	BEDECKT	STILL	18	28	PRAG	HEITER	W	11	8	15	
OSLO	NEBEL	SSE	4	10	19	MADRID	WOLKENLOS	STILL	17	33	WARSAU	BEDECKT	NNW	19	11	16	
STOCKHOLM	WOLKIG	WSW	9	11	19	MALLORCA	HEITER	STILL	15	30	MOSKAU	BEDECKT	NNE	26	6	17	
HELSINKI	HEITER	N	9	9	18	LISSABON	WOLKENLOS	NW	4	19	BELGRAD	BEDECKT	WNW	19	12	22	
KOPENHAGEN	HEITER	WSW	11	10	18	LAS PALMAS	WOLKENLOS	N	31	25	BUKAREST	HEGEN	STILL	16	26	26	
AMSTERDAM	HEITER	S	7	10	19	ZUERICH	HEITER	W	6	8	ATHEN	WOLKENLOS	STILL	24	29	29	
LONDON	HEITER	STILL	11	22	INNSBRUCK	BEDECKT	STILL	10	18	ROZEN	WOLKENLOS	STILL	9	29	29		
PARIS	WOLKENLOS	ENE	7	9	21	WIEN	WOLKIG	NW	28	11	ROM	HEITER	NNE	17	19	28	

A S T R O N O M I S C H E D A T E N F U E R D E N 3. SEPTEMBER 1980

STATION	SONNE		MOND		STATION	SONNE		MOND	
	AUFGANG UHR	UNTERGANG UHR	AUFGANG UHR	UNTERGANG UHR		AUFGANG UHR	UNTERGANG UHR	AUFGANG UHR	UNTERGANG UHR
FRANKFURT	06.44	20.06	00.42	16.33	NUERNBERG	06.35	19.55	00.35	16.22
FREIBURG	06.50	20.06	00.53	16.29	STUTTGART	06.43	20.02	00.45	16.26
MUENCHEN	06.34	19.51	00.38	16.14	TRIER	06.52	20.13	00.50	16.38

M O N D P H A S E 2 T A G E N A C H L E T Z T E M V I E R T E L

M E S S U N G E N I N D E R F R E I E N A T M O S P H A E R E A M 2. SEPTEMBER 1980 02 UHR



KENN- STATION ZIFFER  
 06610 PAYERNE  
 10739 STUTTGART  
 10868 MUENCHEN - UB.SCHLEISSHEIM  
 09393 LINDENBERG  
 09548 MEININGEN  
 11035 WIEN

BEMERKUNGEN :  
 ALLE ZEITEN IN MESZ