

Wetterkarte

des Deutschen Wetterdienstes

D 7311 AX

Amtsblatt der Wetterämter Frankfurt am Main, Freiburg i. Br., München, Nürnberg, Stuttgart u. Trier

Erscheint täglich
Preis monatl. DM 9,60
Nur Postbezug

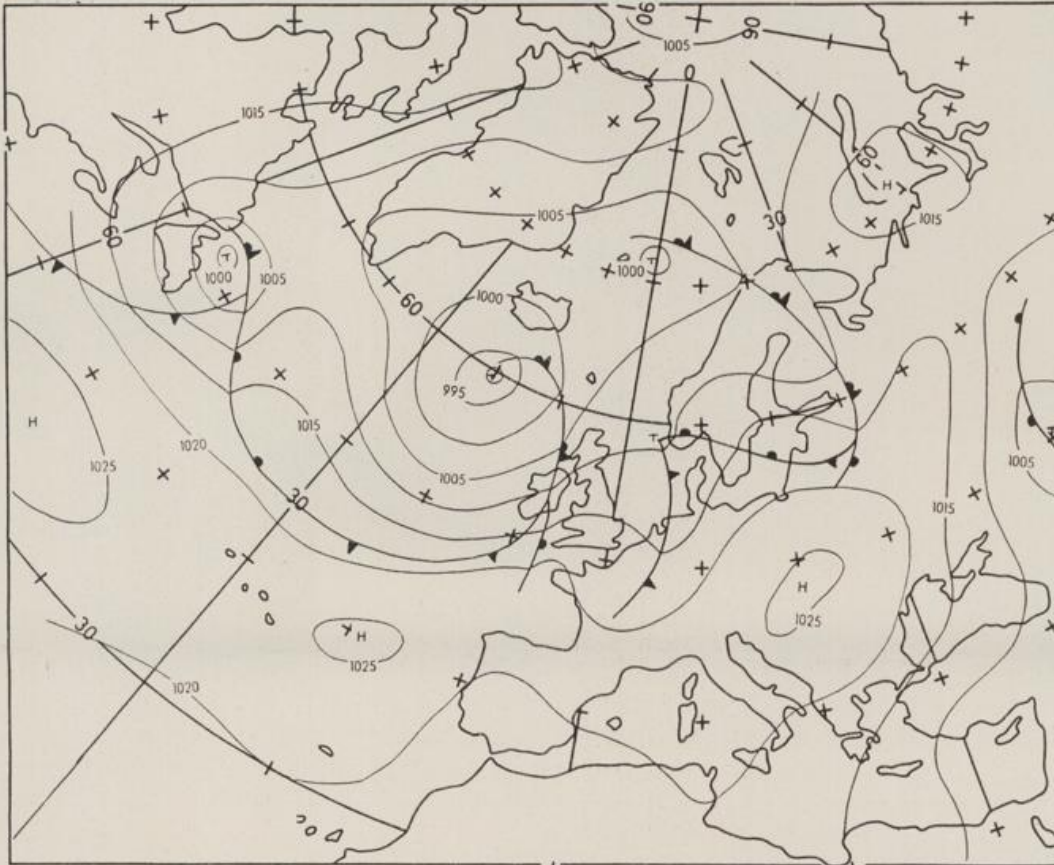
Druck und Verlag: Deutscher Wetterdienst - Wetteramt Frankfurt
Frankfurter Str. 135, 6050 Offenbach a.M., Tel. (0611) 8 06 22 81

Bei unregelmäßiger Lieferung sind
Beschwerden schriftlich an das Wetteramt Frankfurt zu richten

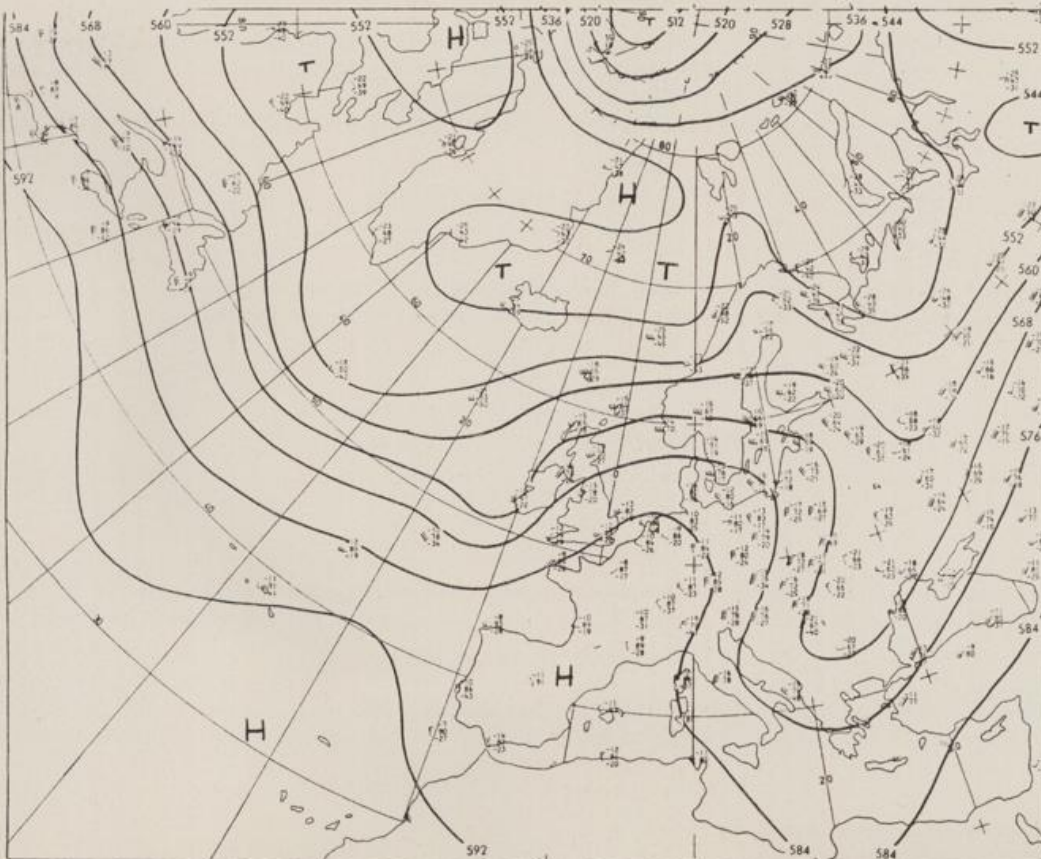
Jahrgang 1989

Mittwoch, den 03. September 1980

Nummer 247



Bodenwetterkarte
Vorhersage
für den
04.09. 02 Uhr



Höhenwetterkarte
(Absolute Topographie 500 mb
entsprechend ca. 5500 m Höhe)
vom

03.09. 02 Uhr

Maßstab 1:60 Mill.

W E T T E R M E L D U N G E N V O M 3. SEPTEMBER 1980 08 UHR

STATION	HOEHE N N	WETTER	WIND IN KM/H	T E M P E R A T U R (GRAD CELSIUS)					SONNEN- SCHEIN		NIEDER- SCHLAG 24 STG. IN MM	SCHNEE- HOEHE IN CM
				IN 2 MTR.	TAU- PUNKT	MAXIM. VORTAG.	MITTEL VORTAG	TIEFSTWERT DER 2 MTR.	NACHT BODEN	VORTAG IN STD.		
BERLIN	50	BEDECKT	STILL	10	7	19	13.4	8	3	11.6		
SCHLESWIG	43	HEITER	S 9	11	8	19	14.1	10	9	10.3		
HELGOLAND	4	HEITER	E 22	16	12	18	16.3	15	14	10.5		
EMDEN	6	HEITER	S 11	12	9	20	15.8	12	10	10.0		
HAMBURG	16	WOLKIG	SSE 7	10	8	19	13.2	9	6	10.8		
BREMEN	3	HEITER	SE 4	9	7	20	13.1	7	4	10.8		
LUECHOW	17	BEDECKT	S 4	8	6	20	12.7	6	4	11.2		
OSNABRUECK	95	HEITER	E 6	10	6	20	13.0	8	4	10.8		
HANNOVER	55	WOLKIG	SSE 7	9	7	20	13.1	8	5	10.1		
ESSEN	154	HEITER	SSE 9	11	6	20	14.7	10	7	11.5		
AACHEN	202	HEITER	SSE 2	9	6	21	14.8	8	5	11.4		
KOELN-BONN	91	HEITER	SE 15	7	5	21	13.0	7	5	12.0		
KAHLER ASTEN	835	HEITER	SSW30	8	2	15	10.0	7	4	12.2		
KASSEL	231	HEITER	S 6	6	5	19	12.1	5	2	9.0		
GIESSEN	186	HEITER	STILL	5	5	19	12.0	5	2	9.7		
BAD HERSFELD	212	HEITER	STILL	4	3	19	11.4	4	2	8.7		
WASSERKUPPE	921	HEITER	SSE39	7	3	13	8.7	6	3	12.6		
KL.FELDBERG/TS.	805	HEITER	ESE28	7	3	14	9.9	7	5	10.8		
FRANKFURT/FLGH.	112	HEITER	NE 9	8	7	20	12.5	6	4	11.7		
OFFENBACH/MAIN	152	HEITER	NE 9	9	7	20	14.7	8	X	11.6		
DARMSTADT	133	HEITER	STILL	10	6	20	13.6	8	6	12.2		
NUERBURG	627	HEITER	SSE20	8	4	16	11.7	8	6	11.8		
KOEFENZ	96	HEITER	ESE11	7	7	21	13.4	X	X	9.5		
BAD MARIENBERG	547	HEITER	ESE 7	8	4	17	11.4	8	4	12.3		
TRIER PETRISBG.	265	HEITER	NNE 4	6	5	21	12.9	6	5	9.1		
DEUSELBACH	480	HEITER	NE 9	7	5	18	12.4	7	4	12.1		
NEUSTADT/WSTR.	163	HEITER	STILL	7	5	20	13.1	6	5	11.1		
THOLEY	396	HEITER	NNE 9	8	5	19	13.0	7	5	12.1		
SAARBRUECKEN	322	HEITER	ENE11	8	6	19	14.1	8	3	12.0		
OEHRINGEN	276	HEITER	STILL	7	5	19	12.1	6	4	11.9		
STUTTGART	305	HEITER	STILL	8	6	19	13.2	8	X	10.6		
STUTTGART-ECHT.	397	HEITER	STILL	5	3	18	10.6	3	2	X		
STOETTEN	734	HEITER	ESE15	6	4	15	9.7	5	4	10.0		
FREUDENSTADT	797	HEITER	SSW 2	7	6	16	9.6	5	2	9.8		
KLIPPENECK	973	HEITER	S 13	10	7	14	9.3	6	5	12.1		
ULM	522	HEITER	N 4	4	4	17	10.0	3	1	9.4		
MANNHEIM	96	HEITER	NW 2	9	7	20	13.7	7	3	11.3		
KARLSRUHE	112	WOLKIG	STILL	7	6	22	13.5	6	3	11.0		
FREIBURG	269	HEITER	STILL	10	7	22	16.2	9	9	11.8		
FELDBERG/SCHW.	1486	HEITER	SW 37	10	4	9	7.6	7	2	11.7		
KONSTANZ	443	HEITER	WNW 6	8	7	20	13.8	7	5	11.9		
WUERZBURG	259	HEITER	ESE 2	6	5	19	12.6	5	3	8.5		
BAD KISSINGEN	265	HEITER	NNE 4	4	4	19	11.0	4	4	10.2		
HAMBERG	239	BEDECKT	SSW 2	3	3	19	11.1	3	3	8.9		
COBURG	337	HEITER	ENE 2	5	4	19	10.8	5	3	11.7		
HOF	567	HEITER	SSE 6	5	3	16	8.2	3	1	11.4		
NUERNBERG/FLGH.	319	HEITER	STILL	6	5	18	11.5	3	2	10.4		
WEIDEN	438	HEITER	STILL	4	3	17	9.3	3	0	9.2		
WEISSENBURG/BAY	422	HEITER	W 11	7	4	17	11.4	3	2	9.9		
REGENSBURG	366	HEITER	NNE 6	4	3	18	10.4	3	2	9.3		
AUGSBURG	477	HEITER	SSE 2	4	3	17	10.6	2	2	10.4		
MUENCHEN-RIEM	530	HEITER	S 2	4	3	16	10.0	2	-1	11.4		
MUEHLDORF	401	HEITER	STILL	4	3	17	10.8	3	2	10.5		
PASSAU	409	NEBEL	NE 4	5	5	17	10.4	5	4	9.8		
GR.FALKENSTEIN	1307	HEITER	SSE 7	6	-5	10	5.4	3	3	9.8		
KEMPTEN	705	HEITER	SSE 9	6	5	17	10.3	4	3	11.0		
OBERSTDORF	810	HEITER	S 2	3	1	17	9.4	2	1	11.0		
GARMISCH-PARTK.	719	HEITER	STILL	4	3	17	10.7	4	2	11.1		
ZUGSPITZE	2960	HEITER	NNW 6	5	-22	2	-1.2	0	X	11.6		
HOHENPEISSENBG.	977	HEITER	SW 9	10	6	13	9.1	8	4	9.6		
WENDELSTEIN	1832	HEITER	STILL	10	-33	8	5.6	7	0	9.1		

A U S K U E N F T E U N D B E R A T U N G E N E R T E I L E N :

LAND HESSEN
WETTERAMT FRANKFURT
FRANKFURTER STR. 135
6050 OFFENBACH/MAIN
TEL. (0611)8092 634/549

LAND BADEN-WUERTTEMBERG (OST)
WETTERAMT STUTTGART
ALEXANDERSTR. 112
7000 STUTTGART 1
TEL. (0711) 247351

LAND BAYERN (NORD)
WETTERAMT NUERNBERG
FLUGHAFENSTR. 100
8500 NUERNBERG
TEL. (0911) 525001

LAND RHEINLAND-PFALZ/SAARLAND
WETTERAMT TRIER
PETRISBERG
5500 TRIER
TEL. (0651) 45045

LAND BADEN-WUERTTEMBERG (WEST)
WETTERAMT FREIBURG
STEFAN-MEIER-STR. 4
7800 FREIBURG 1
TEL. (0761) 273057

LAND BAYERN (SUED)
WETTERAMT MUENCHEN
BAVARIARING 10/III
8000 MUENCHEN 2
TEL. (089) 530084-88

F E R N S P R E C H A N S A G E D I E N S T :

WAEHLE IM ORTSNETZ
REISEWETTER/WINTERSPORT- ... RUF-NR. 11600 ODER 011600
ALLGEMEINER WETTERBERICHT... RUF-NR. 1164 ODER 01164
STRASSENZUSTANDSBERICHT RUF-NR. 1169 ODER 01169

ABWEICHENDE RUFNUMMERN BITTE DEM AMTLICHEN FERNSPRECHBUCH ENTNEHMEN.

STATION	BAROM. HOEHE	LUFTDR. IN MBAR BEZOGEN AUF N N	ERDBODEN-ZUSTAND	ERDBODEN-TEMPERATUREN IN GRAD CEL. 08 UHR VORTAGS				EXTREMWERTE DER LUFTTEMPERATUR IN GRAD CELSIUS IN DER DEKADE VOM: 1. 9. - 10. 9. 1980				
				10 CM TIEFE	20 CM TIEFE	50 CM TIEFE	100CM TIEFE	BEOBSACHT.-ZEITRAUM	ABSOL. MAXIM.	DATUM	ABSOL. MINIM.	DATUM
SCHLESWIG	48	1023.1	TROCKEN	12.1	13.0	15.1	14.5	1947-1975	29.6	05.09.1949	2.9	08.09.1952
HAMBURG	16	1024.3	FEUCHT	10.7	12.7	15.7	14.9	1931-1975	30.1	06.09.1949	2.5	08.09.1952
BREMEN	5	1023.9	TROCKEN	11.5	13.4	15.9	15.3	1890-1975	31.9	05.09.1949	3.5	09.09.1894
BERLIN	49	1026.4	TROCKEN	11.4	13.5	X	X	1909-1975	34.2	03.09.1911	2.4	03.09.1941
HANNOVER	54	1024.8	FEUCHT	11.2	13.2	16.3	16.1	1936-1975	31.4	05.09.1949	2.6	07.09.1971
MUENSTER	66	1023.6	FEUCHT	12.8	14.8	16.7	16.9	1891-1975	34.1	04.09.1929	3.5	01.09.1959
KASSEL	233	1025.4	TROCKEN	11.9	13.9	16.5	16.5	1951-1975	32.5	05.09.1973	4.3	08.09.1958
AACHEN	205	1022.6	TROCKEN	11.1	13.6	16.2	16.6	1893-1975	34.3	08.09.1911	3.9	10.09.1897
HOF	568	1027.9	TROCKEN	8.7	11.3	13.9	13.7	1947-1975	29.4	02.09.1953	0.1	04.09.1957
BAD KISSINGEN	266	1026.7	FEUCHT	11.1	13.0	16.6	17.3	1946-1975	32.4	02.09.1953	2.1	09.09.1960
KL. FELDBERG/TS.	802	-	FEUCHT	9.0	10.2	11.7	12.0	1947-1975	26.6	02.09.1953	4.2	09.09.1962
TRIER	273	1023.6	FEUCHT	11.8	13.2	15.8	16.1	1948-1975	33.1	04.09.1973	4.9	08.09.1952
NUERNBERG	312	1026.8	FEUCHT	11.7	13.0	16.1	16.7	1936-1975	32.2	05.09.1973	1.8	09.09.1960
KARLSRUHE	145	1024.2	FEUCHT	12.1	14.5	17.8	18.7	1900-1975	33.8	02.09.1953	3.7	10.09.1941
STUETTGART	297	1025.1	TROCKEN	12.9	14.7	16.7	17.0	1900-1975	32.1	06.09.1949	1.6	07.09.1938
PASSAU	408	1027.6	FEUCHT	12.1	13.5	16.3	16.0	1948-1975	30.6	05.09.1973	2.1	08.09.1953
MUENCHEN-RIEM	529	1026.5	FEUCHT	11.3	13.1	16.2	15.9	1940-1975	30.7	03.09.1962	2.9	08.09.1953
FREIHURG	300	1024.0	FEUCHT	12.5	14.8	17.2	16.9	1949-1975	33.9	06.09.1949	4.6	07.09.1967
HOHENPEISSENBERG.	986	-	FEUCHT	9.4	11.0	13.4	13.3	1879-1975	28.3	02.09.1953	1.1	02.09.1890

AUSLAND

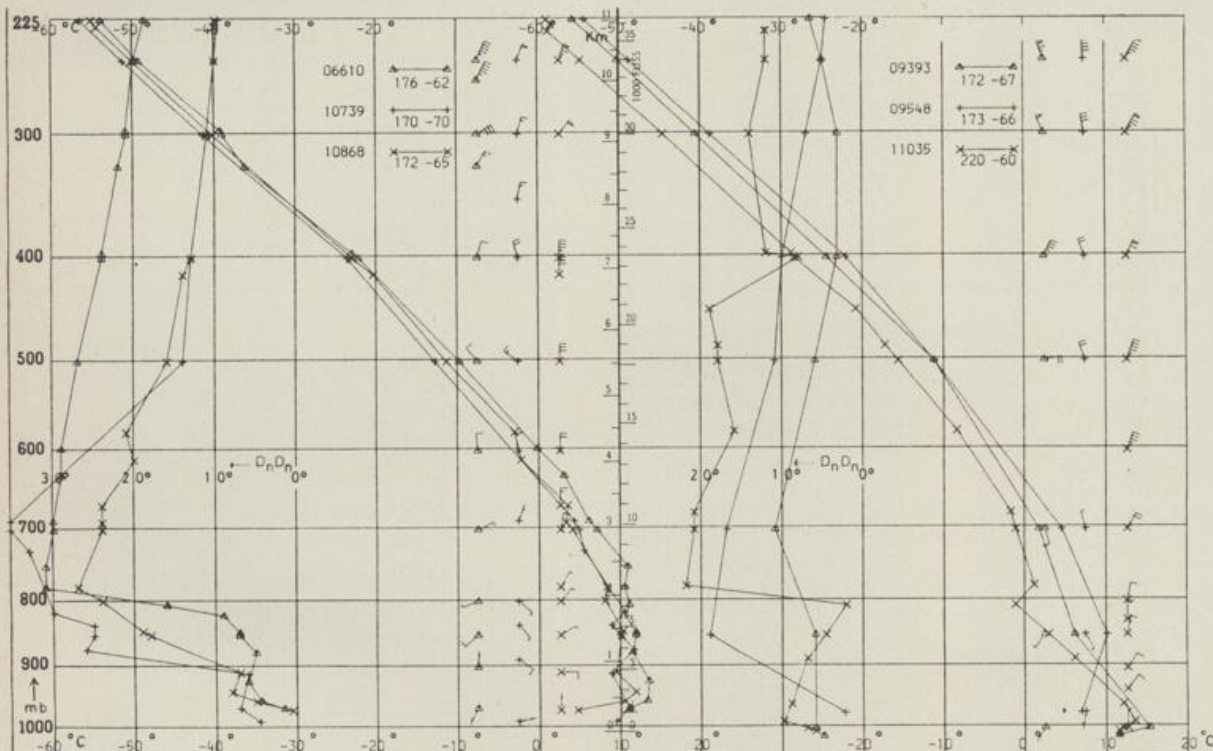
STATION	WETTER	WIND IN KM/H	TEMPER. 8 UHR VOR TAG		STATION	WETTER	WIND IN KM/H	TEMPER. 8 UHR VOR TAG		STATION	WETTER	WIND IN KM/H	TEMPER. 8 UHR VOR TAG				
			MAX	MIN				MAX	MIN				MAX	MIN			
REYKJAVIK	BEDECKT	STILL	9	13	BARCELONA	WOLKENLOS	NNW11	17	29	PRAG	WOLKIG	SW	7	7	17		
OSLO	HEITER	SSW	4	10	17	MADRID	WOLKENLOS	STILL	18	34	WARSAU	BEDECKT	WSW	4	8	17	
STOCKHOLM	BEDECKT	W	13	15	19	MALLORCA	HEITER	STILL	15	29	MOSKAU	WOLKENLOS	N	11	8	7	
HELSINKI	BEDECKT	W	7	13	17	LISSABON	HEITER	NNW26	17	29	BFLGRAD	HEITER	NW	11	12	17	
KOPENHAGEN	BEDECKT	SW	19	14	X	LAS PALMAS	WOLKENLOS	N	37	22	30	BUKAREST	BEDECKT	STILL	14	17	17
AMSTERDAM	HEITER	SSE	7	10	20	ZUERICH	HEITER	WNW	4	7	19	ATHEN	HEITER	NNE	13	22	30
LONDON	WOLKENLOS	STILL	11	22	22	INNSBRUCK	HEITER	STILL	7	20	ROZEN	WOLKIG	STILL	14	27	27	
PARIS	WOLKENLOS	ESE	7	10	23	WIEN	HEITER	STILL	9	18	ROM	WOLKENLOS	NE	11	17	28	

ASTRONOMISCHE DATEN FUER DEN 4. SEPTEMBER 1980

STATION	SONNE		MOND		STATION	SONNE		MOND	
	AUFGANG UHR	UNTERGANG UHR	AUFGANG UHR	UNTERGANG UHR		AUFGANG UHR	UNTERGANG UHR	AUFGANG UHR	UNTERGANG UHR
FRANKFURT	06.45	20.04	01.32	17.25	NUERNBERG	06.36	19.53	01.25	17.14
FREIBURG	06.51	20.04	01.44	17.22	STUETTGART	06.44	20.00	01.35	17.19
MUENCHEN	06.35	19.49	01.29	17.07	TRIER	06.53	20.11	01.40	17.33

MONDPHASE 3 TAGE NACH LETZTEM VIERTEL

MESSUNGEN IN DER FREIEN ATMOSPHAERE AM 3. SEPTEMBER 1980 02 UHR



KENN- STATION ZIFFER
 06610 PAYERNE
 10739 STUETTGART
 10868 MUENCHEN - OB. SCHLEISSHEIM
 09393 LINDENBERG
 09548 MEININGEN
 11035 WIEN

BEMERKUNGEN :

ALLE ZEITEN IN MESZ