

Wetterkarte

des Deutschen Wetterdienstes

D 7311 AX

Amtsblatt der Wetterämter Frankfurt am Main, Freiburg i. Br., München, Nürnberg, Stuttgart u. Trier

Erscheint täglich
Preis monatl. DM 9,60
Nur Postbezug

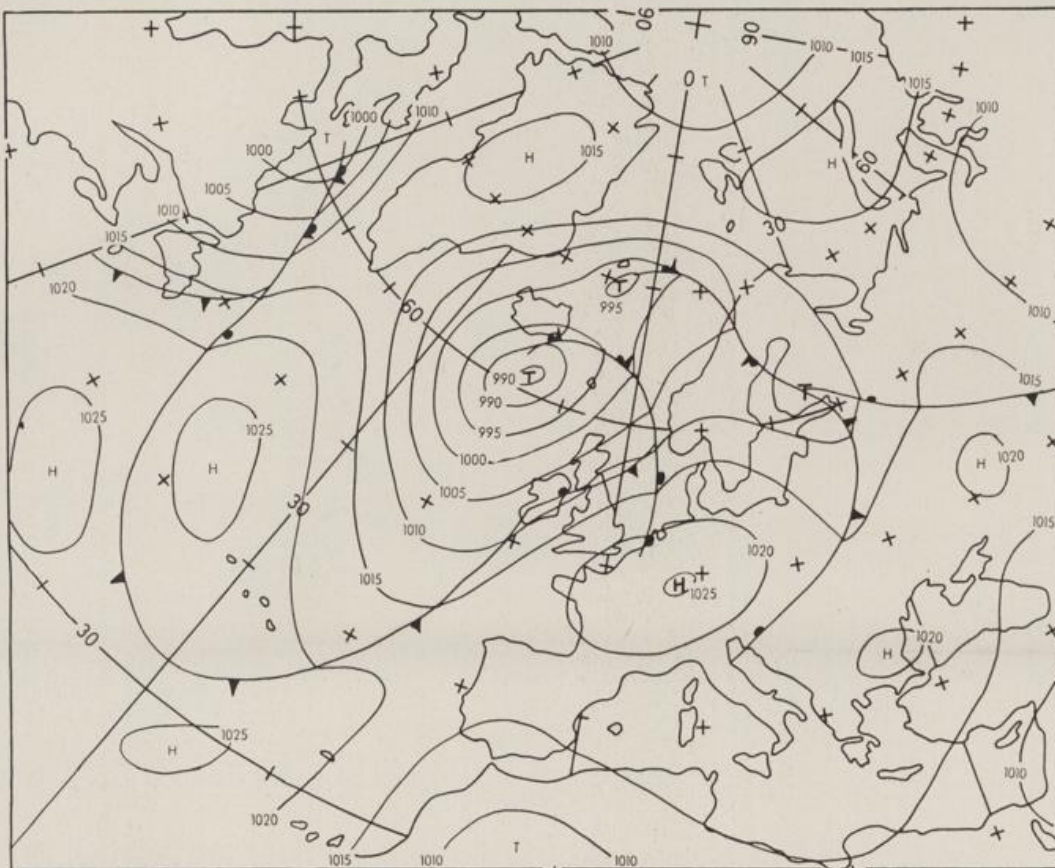
Druck und Verlag: Deutscher Wetterdienst - Wetteramt Frankfurt
Frankfurter Str. 135, 6050 Offenbach a.M., Tel. (0611) 8 06 22 81

Bei unregelmäßiger Lieferung sind
Beschwerden schriftlich an das Wetteramt Frankfurt zu richten

Jahrgang 1980

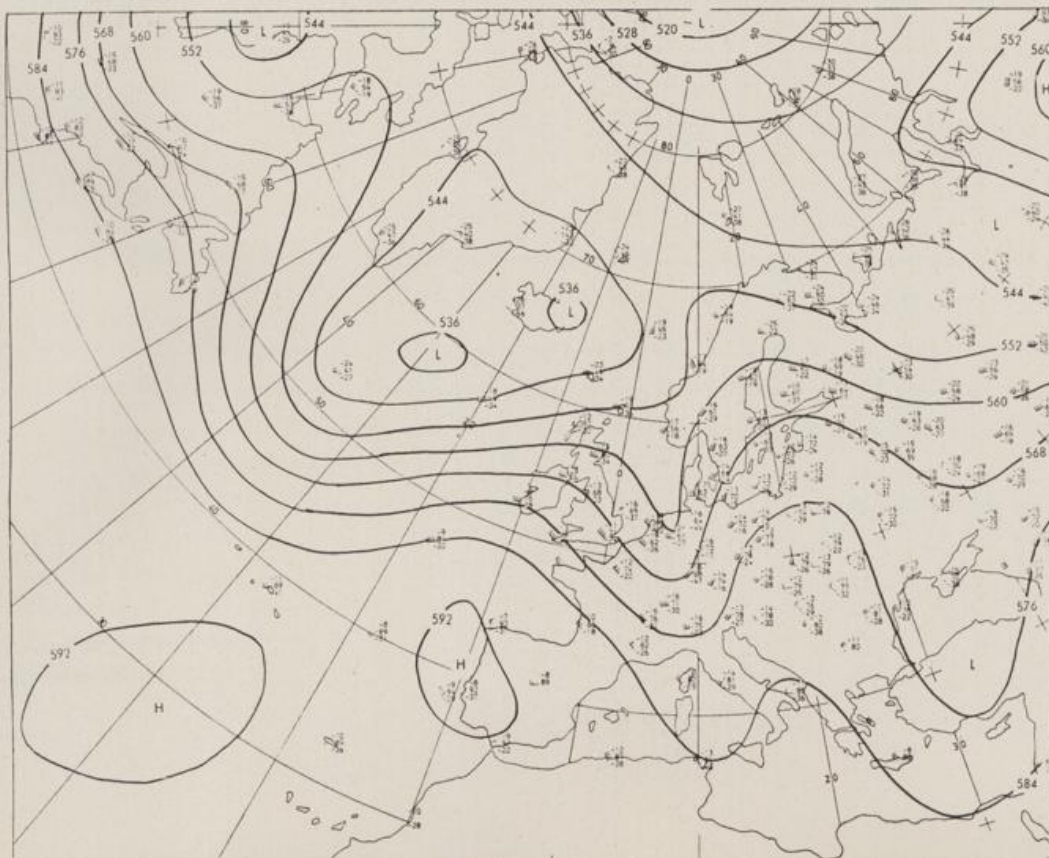
Samstag, den 06. September 1980

Nummer 250



Bodenwetterkarte
Vorhersage
für den

07.09. 02 Uhr



Höhenwetterkarte
(Absolute Topographie 500 mb
entsprechend ca. 5500 m Höhe)
vom

06.09. 02 Uhr

Maßstab 1:60 Mill.

Wetterkarte des Deutschen Wetterdienstes

Erläuterungen

Schematische Stations-
eintragung mit Beispielen

1. Gesamtbedeckung
in Achteln $\frac{4}{8}$

2. Windrichtung
in 360 Grad Einteilung
Wind aus Ost (E)

gleich 90° mit 15 Knoten

3. Windgeschwindigkeit
in Knoten (1 Kn = 1,852 km/h)

halbe Feder = 5 Knoten
ganze Feder = 10 Knoten usw.

West, 5 Knoten

4. Gegenwärtiges Wetter

☉ Nieselregen * Regen * Schnee

☁ Schauer ☁ Gewitter

☁ Nebel ☁ Dunst

☁ Hagel ☁ Schneestreiben

je nach Intensität mehrere
Symbole bei * * *

5. Wetterverlauf von 01-07 h

☁ ☁ ☁ ☁ ☁ ☁ ☁

6. Lufttemperatur in ganzen
Grad Celsius in 2 m Höhe

über Grund, Minus 2°C = -2°C

7. Taupunkttemperatur
wie 6.

8. Wassertemperatur
in zehnteil Grad Celsius

9. Tiefe Wolken
unterhalb 2500 m

☁ Cumulus --- Stratus

10. Mittelhohe Wolken
zwischen 2500 und ca 6000 m

☁ Altostratus

☁ Cirrus --- Cirrostratus

11. Hohe Wolken
oberhalb 6000 m

☁ Cirrus --- Cirrostratus

12. Betrag und Art der 3-stün-
digen Luftdruckänderung

☁ = 12 zehnteil Millibar,
erst gestiegen, dann
gleichgeblieben

Fronten mit Erwärmung, Ab-
kühlung a) am Boden

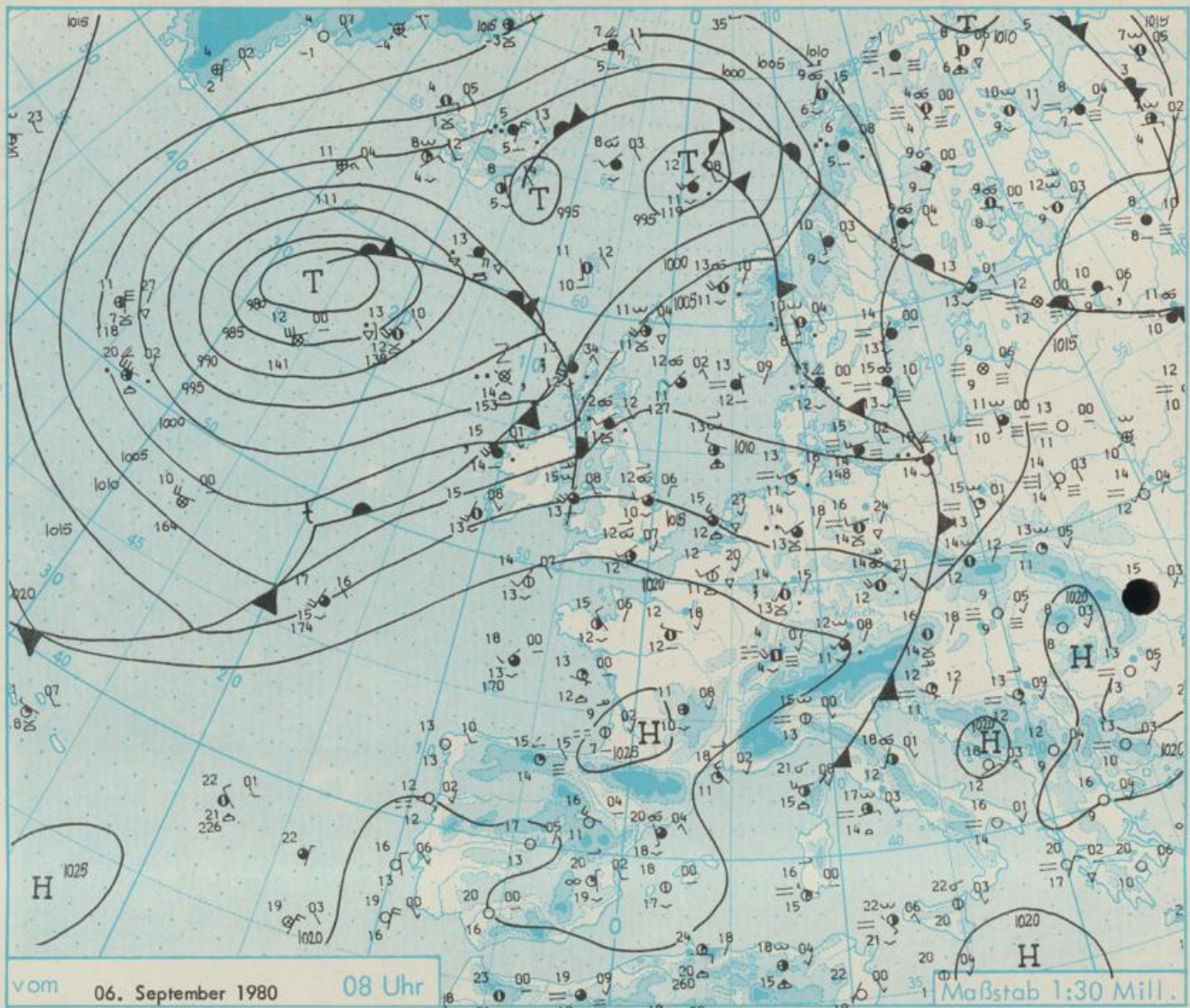
☁ Kalifront

☁ Okklusion

b) in der Höhe

☁ Konvergenzlinie

☁ Linien gleichen
Luftdruckes =
Isobaren



Wetterlage und Vorhersage für Hessen, Rheinland-Pfalz und Saarland, Baden-Württemberg, Nordbayern und Südbayern

gültig vom Sonntag, den 07.09.1980 früh, bis Montag, den 08.09.1980 früh :

Das Hoch mit Schwerpunkt über Südwestfrankreich verlagert sich nordostwärts. Es wird am Sonntag um 02 Uhr über Südhessen erwartet. An seiner Westseite fließt in zunehmenden Maße warme Mittelmeerluft nach Deutschland.

So wird es am Sonntag nach Auflösung örtlicher Frühnebelfelder überwiegend heiter sein. Die Höchsttemperaturen steigen auf Werte zwischen 20 und 25 Grad Celsius an, im Bergland liegen sie nachmittags bei 18 Grad C. In der Nacht zum Montag sinken die Temperaturen auf Werte um 10 Grad C. Der Wind ist schwach und weht dabei vorwiegend aus südöstlichen Richtungen.

Weitere Aussichten : Am Montag noch überwiegend sonnig und warm.

W E T T E R M E L D U N G E N V O M 6. SEPTEMBER 1980 08 UHR

STATION	HÖHE N N	WETTER	WIND IN KM/H	T E M P E R A T U R (GRAD CELSIUS)				TIEFSTWERT		SONNEN- SCHEIN VORTAG IN STD.	NIEDER- SCHLAG 24 STG. IN MM	SCHNEE- HÖHE IN CM
				IN 2 MTR.	TAU- PUNKT	MAXIM. VORTAG	MITTEL VORTAG	DER 2 MTR.	NACHT HÜDEN			
HFRLIN	50	HEDECKT	W 19	16	14	25	19.7	16	14	3.8	2	
SCHLESWIG	43	HEITER	WSW11	13	11	19	10.5	13	11	0.2	0.0	
HELGOLAND	4	HEDECKT	WSW19	16	14	18	16.5	15	14	1.0	0.0	
EMDEN	6	WOLKIG	WSW19	15	13	20	16.4	14	13	1.3		
HAMBURG	16	WOLKIG	WSW11	13	13	22	15.0	12	11	2.7	0.1	
BREMEN	3	HEDECKT	WSW17	14	13	20	16.1	12	11	1.6	0.2	
LUECHOW	17	HEDECKT	WSW 7	14	13	23	16.2	14	14	6.2	3	
OSNABRUECK	95	HEDECKT	WSW 9	14	13	21	16.4	13	12	2.7	1	
HANNOVER	55	HEGEN	WSW17	14	13	21	17.2	13	13	3.7	3	
ESSEN	154	HEDECKT	W 24	14	13	21	15.8	14	13	2.6	0.4	
AACHEN	202	HEDECKT	W 15	13	11	20	15.3	12	11	2.4	4	
KOFLN-BONN	91	REGEN	W 22	14	13	22	16.1	13	13	1.9	4	
KAHLER ASTEN	835	IN WOLKEN	W 26	9	9	17	12.2	9	9	4.3	11	
KASSEL	231	HEDECKT	S 6	12	12	22	16.7	11	10	5.4	9	
GIESSEN	186	REGEN	SW 9	13	13	22	17.0	13	11	2.2	11	
HAD MERSFELD	212	HEDECKT	SW 11	14	10	23	18.1	13	11	1.4	3	
WASSERKUPPE	921	IN WOLKEN	W 28	8	8	16	13.3	8	8	0.7	3	
KL.FELDBERG/TS.	805	SPRUEHREGEN	W 22	10	10	16	12.8	9	8	0.4	16	
FRANKFURT/FLGH.	112	SPRUEHREGEN	SSW13	14	13	21	17.0	12	10	0.2	5	
OFFENBACH/MAIN	152	REGEN	SSW15	13	13	18	17.7	12	X		4	
DARMSTADT	133	SPRUEHREGEN	SW 11	14	12	22	16.6	13	11	0.5	14	
NUERNBERG	627	HEDECKT	W 17	10	10	16	11.9	10	9	0.9	3	
KOENIGZ	96	HEDECKT	S 9	15	13	23	17.4	14	X	0.7	7	
HALLARIENBERG	547	REGEN	WSW15	11	11	18	13.4	11	9	2.3	13	
TRIER PETRISBERG	265	HEDECKT	W 15	13	11	18	14.3	13	11	0.7	18	
HEISELBACH	480	HEDECKT	WSW15	12	10	18	13.5	11	10	0.3	8	
NEUSTADT/WSTR.	163	X	X X	X	X	X	X	X	X	X	X	
THOLEY	396	WOLKIG	WSW20	12	11		13.7	11	9		4	
SAARBRUECKEN	322	HEDECKT	W 11	13	11	18	15.0	12	10	0.3	10	
OEHRINGEN	276	HEDECKT	WSW11	13	11	24	17.4	13	12	4.7	12	
STUTTGART	305	HEDECKT	SSW11	14	9	23	18.4	14	X	3.3	2	
STUTTGART-ECHT.	397	HEDECKT	WSW17	13	9	23	17.0	12	11	X	6	
STOETTEN	734	HEDECKT	WSW30	11	8	23	16.3	10	9	7.3	5	
FREUDENSTADT	797	HEDECKT	WSW 9	10	8	19	14.3	10	9	3.4	16	
KLIPPENFECK	973	HEDECKT	WSW19	8	7	21	13.5	8	8	4.1	9	
ULM	522	HEDECKT	SW 11	10	10	27	15.8	10	8	8.3	6	
MANNHEIM	96	HEDECKT	SW 7	14	13	25	17.3	14	12	1.0	13	
KAPLSRUHE	112	HEDECKT	WSW15	14	10	24	17.8	14	13	5.1	4	
FREIBURG	269	WOLKIG	S 7	14	10	24	18.1	13	11	1.8	8	
FELDBERG/SCHW.	1486	IN WOLKEN	SW 33	4	4	15	9.8	4	4	2.8	17	
KONSTANZ	443	HEITER	SSW 7	12	10	27	17.8	12	10	7.7	8	
WUERZBURG	259	HEDECKT	SW 13	14	11	26	16.7	13	12	3.3	4	
HAD KISSINGEN	265	HEDECKT	SSW11	13	11	24	17.4	13	12	2.5	16	
HAMBURG	239	HEDECKT	NW 9	14	12	26	16.6	13	12	5.5	2	
COBURG	337	HEDECKT	SW 9	13	11	24	17.8	13	11	4.7	3	
HOF	567	SCHAUER	SW 13	11	10	25	16.7	11	10	7.9	5	
NUERNBERG/FLGH.	319	WOLKIG	SW 15	14	11	27	19.5	13	11	6.2	3	
WEIDEN	438	HEDECKT	SSW 9	12	11	26	17.2	11	11	7.9	31	
WEISSENHURG/BAY	422	HEDECKT	SSW15	13	9	27	18.9	13	12	7.5	14	
REGENSBURG	366	HEDECKT	WSW11	13	12	27	18.4	13	11	10.5	15	
AUGSBURG	477	WOLKIG	W 15	13	11	28	18.3	11	10	8.3	24	
MUENCHEN-RIEM	530	WOLKIG	SW 11	12	11	27	18.4	12	11	10.8	17	
MUEHLDOHF	401	HEDECKT	WSW 7	13	12	27	18.0	10	12	10.1	3	
PASSAU	409	HEDECKT	WNW 9	13	12	27	18.4	13	13	10.3	3	
GR.FALKENSTEIN	1307	IN WOLKEN	W 26	7	7	20	15.0	7	7	10.2	1	
KEMPTEN	705	HEITER	WSW13	11	9	26	16.4	11	8	9.6	3	
OBERSTORF	810	WOLKIG	S 4	10	9	26	15.1	10	10	9.1	6	
GARMISCH-PARTK.	719	HEDECKT	STILL	11	10	27	17.0	11	11	9.9	23	
ZUGSPITZE	2960	IN WOLKEN	Nx 46	-3	-3	11	4.8	-3	X	10.7	21	45
HOHNPEIßENBERG	977	HEITER	WSW30	9	8	24	16.6	9	8	9.9	9	
WENDELSTEIN	1832	IN WOLKEN	W 33	4	4	19	11.9	2	1	10.8	12	

A U S K U E N F T E U N D B E R A T U N G E N E R T E I L E N :

LAND HESSEN
WETTERAMT FRANKFURT
FRANKFURTER STR. 135
6050 OFFENBACH/MAIN
TEL. (0611) 8092 634/549

LAND BADEN-WUERTTEMBERG (OST)
WETTERAMT STUTTGART
ALEXANDERSTR. 112
7000 STUTTGART 1
TEL. (0711) 247351

LAND BAYERN (NORD)
WETTERAMT NUERNBERG
FLUGHAFENSTR. 100
8500 NUERNBERG
TEL. (0911) 525001

LAND RHEINLAND-PFALZ/SAARLAND
WETTERAMT TRIER
PETRISBERG
5500 TRIER
TEL. (0651) 45045

LAND BADEN-WUERTTEMBERG (WEST)
WETTERAMT FREIBURG
STEFAN-MEIER-STR. 4
7800 FREIBURG 1
TEL. (0761) 273057

LAND BAYERN (SUED)
WETTERAMT MUENCHEN
BAVARIAHANG 10/III
8000 MUENCHEN 2
TEL. (089) 530084-88

F E R N S P R E C H A N S A G E D I E N S T :

WAEHLE IM ORTSNETZ
REISEWETTER/WINTERSPORT- ... RUF-NR. 11600 ODER 011600
ALLGEMEINER WETTERBERICHT... RUF-NR. 1164 ODER 01164
STRASSENZUSTANDSBERICHT RUF-NR. 1169 ODER 01169

ABWEICHENDE RUFNUMMERN BITTE DEM AMTLICHEN FERNSPRECHBUCH ENTNEHMEN.

STATION	BAROM. HOEHE	LUFTDR. IN MBAR BEZOGEN AUF N N	ERDBODEN-ZUSTAND	ERDBODEN-TEMPERATUREN IN GRAD CEL. 08 UHR VORTAGS				EXTREMWERTE DER LUFTTEMPERATUR IN GRAD CELSIUS IN DER DEKADE VOM: 1. 9. - 10. 9. 1980				
				10 CM TIEFE	20 CM TIEFE	50 CM TIEFE	100CM TIEFE	HEOBACHT.-ZEITRAUM	ABSOL. MAXIM.	DATUM	ABSOL. MINIM.	DATUM
SCHLESWIG	48	1012.4	FEUCHT	14.4	15.3	15.5	14.4	1947-1975	29.6	05.09.1949	2.9	08.09.1952
HAMBURG	16	1013.5	FEUCHT	14.5	15.1	15.8	14.8	1931-1975	30.1	06.09.1949	2.5	08.09.1952
BREMEN	5	1013.9	TROCKEN	15.5	16.3	16.3	15.2	1890-1975	31.9	05.09.1949	3.5	09.09.1894
BERLIN	49	1014.0	FEUCHT	14.7	15.6	X	X	1909-1975	34.2	03.09.1911	2.4	03.09.1941
HANNOVER	54	1014.9	FEUCHT	15.3	16.0	16.8	15.9	1936-1975	31.4	05.09.1949	2.6	07.09.1971
MUENSTER	66	1016.0	FEUCHT	16.2	17.0	16.3	16.7	1891-1975	34.1	04.09.1929	3.5	01.09.1959
KASSEL	233	1016.4	FEUCHT	16.7	17.4	17.2	16.2	1951-1975	32.5	05.09.1973	4.3	08.09.1958
AACHEN	205	1019.4	FEUCHT	15.7	16.9	16.9	16.3	1893-1975	34.3	08.09.1911	3.9	10.09.1897
HOF	568	1017.8	FEUCHT	14.4	14.8	14.2	13.4	1947-1975	29.4	02.09.1953	0.1	04.09.1957
BAD KISSINGEN	266	1018.3	FEUCHT	17.7	18.2	17.9	16.9	1946-1975	32.4	02.09.1953	2.1	09.09.1960
KL.FELDBERG/TS.	802	-	FEUCHT	14.3	14.1	13.9	12.0	1947-1975	26.6	02.09.1953	4.2	09.09.1962
TRIER	273	1020.1	FEUCHT	16.6	17.1	17.2	16.0	1948-1975	33.1	04.09.1973	4.9	08.09.1952
NUERNBERG	312	1019.5	FEUCHT	17.6	18.1	17.9	16.6	1936-1975	32.2	05.09.1973	1.6	09.09.1960
KARLSRUHE	145	1021.3	FEUCHT	18.7	19.4	19.6	18.5	1900-1975	33.8	02.09.1953	3.7	10.09.1941
STUTTGART	297	1020.9	FEUCHT	17.6	18.1	17.9	16.6	1900-1975	32.1	06.09.1949	1.6	07.09.1938
PASSAU	408	1020.1	FEUCHT	14.6	15.6	15.5	15.4	1948-1975	30.6	05.09.1973	2.1	08.09.1953
MUENCHEN-RIEM	529	1021.3	FEUCHT	13.5	15.0	16.1	15.5	1940-1975	30.7	03.09.1962	2.9	08.09.1953
FREIBURG	300	1022.3	FEUCHT	17.6	18.0	17.6	16.6	1949-1975	33.9	06.09.1949	4.6	07.09.1967
HOHENPEIßENHG.	986	-	FEUCHT	13.5	13.8	13.3	13.0	1879-1975	28.3	02.09.1953	1.1	02.09.1890

A U S L A N D

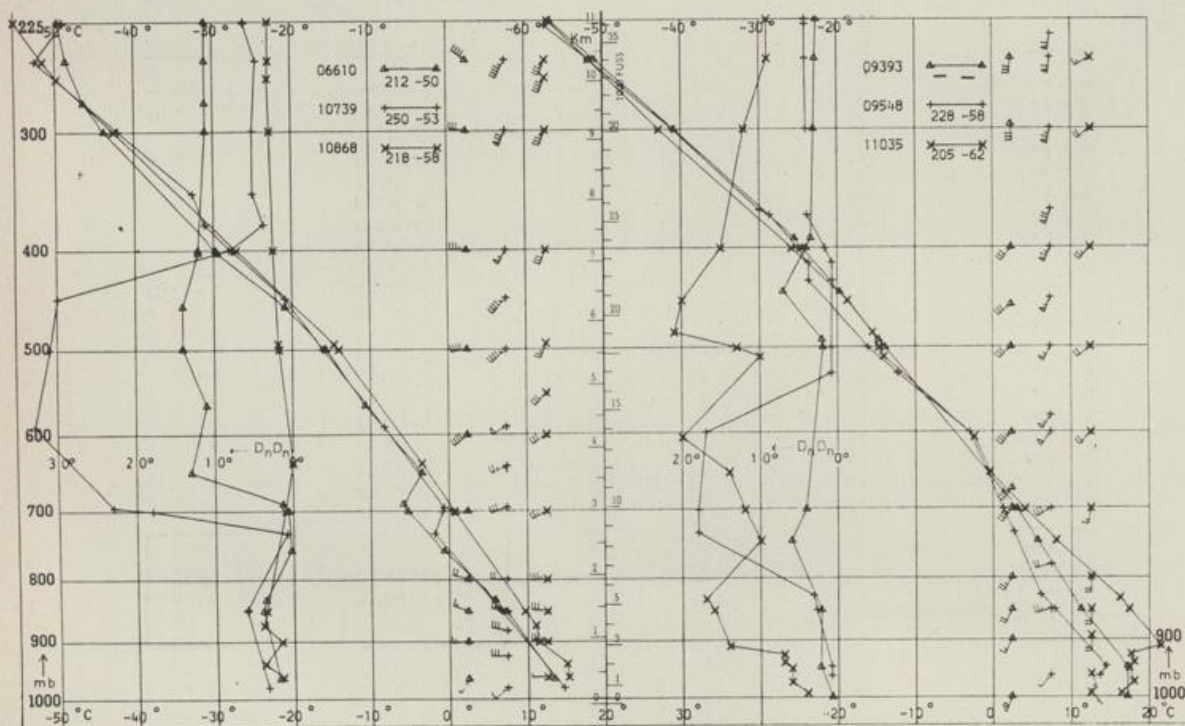
STATION	WETTER	WIND			STATION	WETTER	WIND			STATION	WETTER	WIND					
		IN KM/H	8 UHR	MAX VOR TAG			IN KM/H	8 UHR	MAX VOR TAG			IN KM/H	8 UHR	MAX VOR TAG			
REYKJAVIK	HEITER	ENE	7	5	13	BARCELONA	WOLKIG	SSE	7	20	28	PRAG	BEDECKT	WSW	33	14	28
OSLO	BEDECKT	SSE	9	10	15	MADRID	WOLKENLOS	STILL	17	33		WARSAU	HEITER	S	11	15	23
STOCKHOLM	BEDECKT	SSW	11	14	18	MALLORCA	HEITER	STILL	18	29		MOSKAU	BEDECKT	W	7	11	17
HELSINKI	WOLKIG	SW	7	13	18	LISSAHON	WOLKENLOS	NNW	15	16	28	BELGRAD	HEITER	SE	4	13	25
KOPENHAGEN	WOLKIG	W	19	15	20	LAS PALMAS	HEITER	N	30	22	X	RUKAREST	WOLKENLOS	STILL	13	24	
AMSTERDAM	HEITER	WNW	20	15	19	ZUERICH	HEITER	SE	2	10	24	ATHEN	WOLKENLOS	STILL	20	X	
LONDON	HEITER	WSW	7	11	19	INNSBRUCK	REGEN	SE	6	12	28	BOZEN	REGEN	STILL	17	30	
PARIS	BEDECKT	W	9	12	21	WIEN	BEDECKT	STILL	16	25		ROM	WOLKIG	E	13	17	25

A S T R O N O M I S C H E D A T E N F U E R D E N 7. SEPTEMBER 1980

STATION	SONNE		MOND		STATION	SONNE		MOND	
	AUFGANG UHR	UNTERGANG UHR	AUFGANG UHR	UNTERGANG UHR		AUFGANG UHR	UNTERGANG UHR	AUFGANG UHR	UNTERGANG UHR
FRANKFURT	06.50	19.57	04.32	19.18	NUERNBERG	06.40	19.47	04.24	19.08
FREIBURG	06.55	19.58	04.41	19.17	STUTTGART	06.49	19.54	04.33	19.13
MUENCHEN	06.39	19.43	04.26	19.02	TRIER	06.58	20.05	04.37	19.23

M O N D P H A S E 2 T A G E V O R N E U M O N D

M E S S U N G E N I N D E R F R E I E N A T M O S P H A E R E A M 6. SEPTEMBER 1980 02 UHR



KENN-ZIFFER STATION
 06610 PAYERNE
 10739 STUTTGART
 10868 MUENCHEN -
 OB. SCHLEISSHEIM
 09393 LINDENBERG
 09548 MEININGEN
 11035 WIEN

BEMERKUNGEN:
 ALLE ZEITEN IN
 MESZ