

# Wetterkarte

des Deutschen Wetterdienstes

D 7311 AX

Amtsblatt der Wetterämter Frankfurt am Main, Freiburg i. Br., München, Nürnberg, Stuttgart u. Trier

Erscheint täglich  
Preis monatl. DM 9,60  
Nur Postbezug

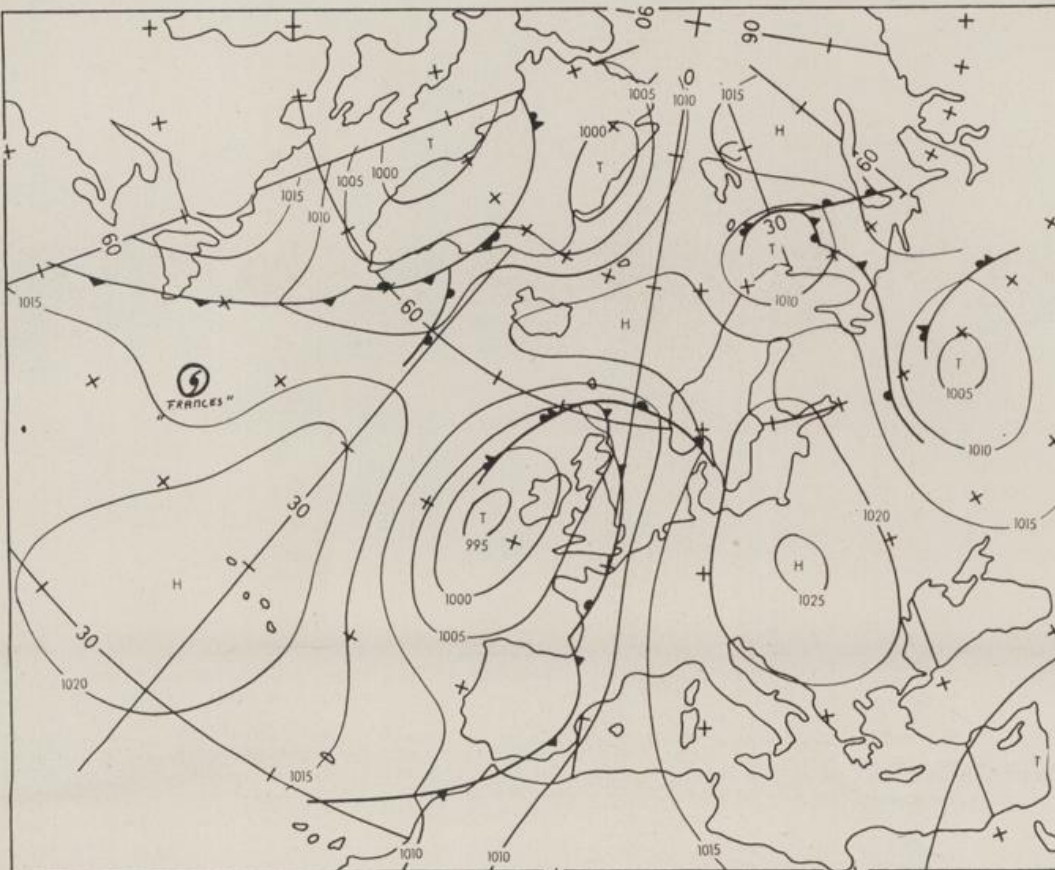
Druck und Verlag : Deutscher Wetterdienst - Wetteramt Frankfurt  
Frankfurter Str. 135, 6050 Offenbach a.M., Tel. (0611) 8 06 22 81

Bei unregelmäßiger Lieferung sind  
Beschwerden schriftlich an das Wetteramt Frankfurt zu richten

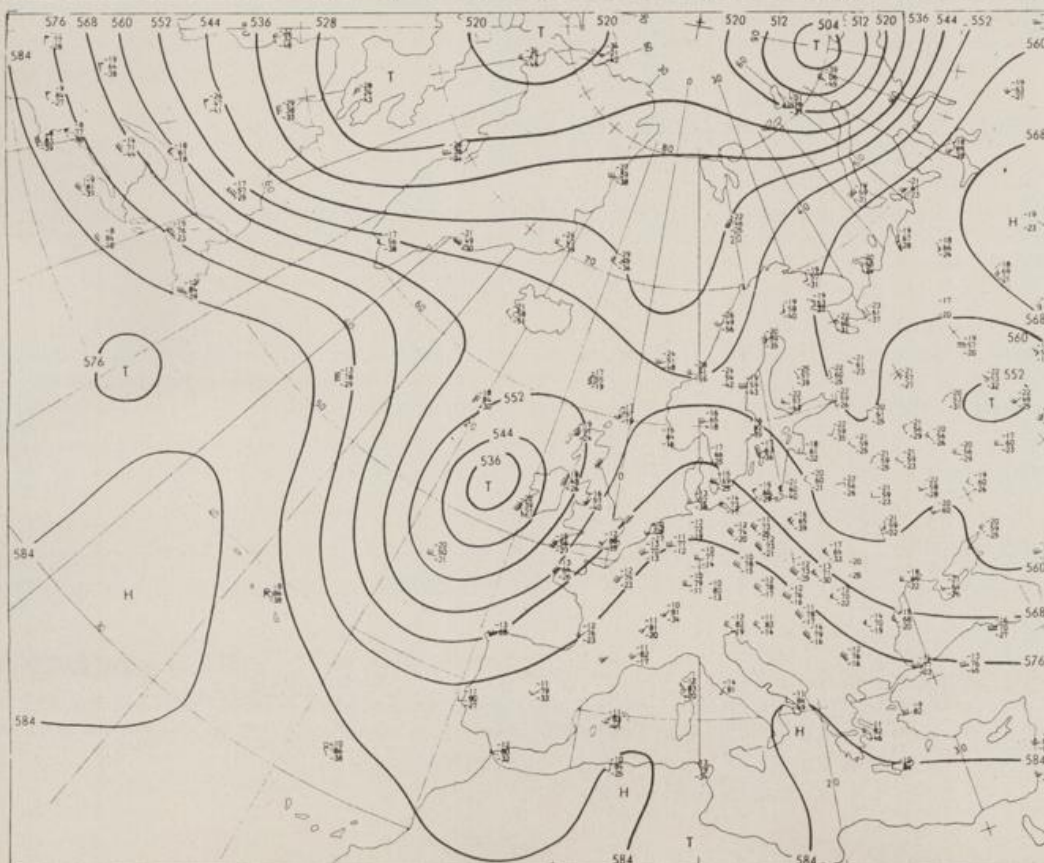
Jahrgang 1980

Freitag, den 19. September 1980

Nummer 263



Bodenwetterkarte  
Vorhersage  
für den  
20.09. 02 Uhr



Höhenwetterkarte  
(Absolute Topographie 500 mb  
entsprechend ca. 5500 m Höhe)  
vom

19.09. 02 Uhr

Maßstab 1 : 60 Mill.



W E T T E R M E L D U N G E N V O M 19. SEPTEMBER 1980 08 UHR

STATION	HOEHE N N	WETTER	WIND IN KM/H	T E M P E R A T U R (GRAD CELSIUS)				SONNEN- SCHEIN		NIEDER- SCHLAG 24 STG. IN MM	SCHNEE- HOEHE IN CM
				IN 2 MTR.	TAU- PUNKT	MAXIM. VORTAG	MITTEL VORTAG	TIEFSTWERT DER NACHT	2 MTR.		
BERLIN	50	WOLKIG	E 7	9	9	19	12.9	8	4	8.9	
SCHLESWIG	43	HEITER	E 13	12	9	18	14.2	11	10	6.5	
HELGOLAND	4	HEITER	SE 30	15	12	17	15.8	15	13	6.6	
EMDEN	6	WOLKIG	ESE15	12	10	19	15.4	12	10	5.4	
HAMBURG	16	HEITER	ESE11	11	10	18	12.7	11	8	4.5	
BREMEN	3	WOLKIG	ESE13	12	10	X	14.3	12	10	7.7	
LUECHOW	17	BEDECKT	E 7	11	9	19	12.3	9	7	9.7	
OSNABRUECK	95	HEITER	E 9	12	10	19	14.9	12	9	6.1	
HANNOVER	55	HEITER	E 11	11	9	21	14.7	11	9	7.8	
ESSEN	154	HEITER	SSE11	16	11	20	15.6	14	12	8.2	
AACHEN	202	HEITER	S 11	18	13	20	15.9	14	10	7.7	
KOELN-BONN	91	HEITER	ESE17	13	10	21	15.4	11	10	8.3	
KAHLER ASTEN	835	HEITER	SSW26	11	9	15	10.8	10	8	5.5	
KASSEL	231	HEITER	STILL	10	10	19	14.4	9	7	7.3	
GIESSEN	186	HEITER	NNE 2	9	9	21	14.3	9	6	7.7	
BAD HERSFELD	212	HEITER	STILL	8	7	20	14.2	8	6	4.2	
WASSERKUPPE	921	HEITER	S 15	10	9	16	11.1	9	5	6.3	
KL.FELDBERG/TS.	805	HEITER	SSE17	12	10	15	11.8	11	7	7.8	
FRANKFURT/FLGH.	112	HEITER	NE 6	12	11	21	15.6	11	7	7.2	
OFFENBACH/MAIN	152	HEITER	ENE11	14	11	21	16.4	13	X	7.6	
DARMSTADT	133	WOLKIG	STILL	11	10	22	16.6	11	8	7.7	
NUERBURG	627	HEITER	SSE20	12	11	17	13.4	12	10	6.6	
KOELN	96	HEITER	S 6	13	11	22	16.6	13	X	6.7	
BAD MARIENBERG	547	HEITER	ESE11	12	9	17	12.4	11	8	7.7	
TRIER PETRISBG.	265	HEITER	NNE 7	11	10	21	15.0	11	10	6.7	
DEUSELBACH	480	HEITER	E 13	16	13	20	14.8	14	11	8.2	
NEUSTADT/WSTR.	163	HEITER	STILL	12	10	22	16.4	12	10	7.7	0.0
THOLEY	396	HEITER	NNE 4	14	12	20	15.5	13	10	8.1	
SAARBRUECKEN	322	HEITER	E 9	16	13	20	16.9	14	11	8.8	
OEHRINGEN	276	HEITER	ENE 4	12	12	22	15.7	12	10	8.9	
STUTTGART	305	HEITER	SSW 2	14	12	23	17.7	14	X	8.3	
STUTTGART-ECHT.	397	NEBEL	STILL	10	8	23	16.6	10	7	X	
STOETTEN	734	HEITER	STILL	14	10	19	14.7	11	8	7.7	
FREUDENSTADT	797	HEITER	SW 7	16	9	20	14.7	13	9	9.0	
KLIPPENECK	973	HEITER	SSE 2	12	11	19	14.6	12	8	8.3	
ULM	522	NEBEL	STILL	10	10	22	16.2	9	7	7.5	
MANNHEIM	96	HEITER	STILL	11	10	24	17.6	11	9	9.0	
KARLSRUHE	112	HEITER	E 2	12	11	24	17.2	12	10	9.4	
FREIBURG	269	HEITER	NNE 6	14	12	23	18.2	14	11	7.0	
FELDBERG/SCHW.	1486	HEITER	SW 28	14	8	14	12.1	12	9	6.8	
KONSTANZ	443	NEBEL	STILL	12	12	23	16.8	12	10	7.6	
WUERZBURG	259	HEITER	STILL	11	10	22	15.5	11	9	4.4	
BAD KISSINGEN	265	HEITER	N 4	10	9	21	14.1	10	8	5.9	
BAMBERG	239	HEITER	STILL	8	7	20	14.4	8	7	7.3	
COBURG	337	HEITER	ESE 2	11	9	20	13.8	10	7	6.0	
HOF	567	WOLKIG	SSE 9	8	7	18	11.6	7	4	4.8	
NUERNBERG/FLGH.	319	HEITER	E 9	11	10	21	15.2	10	8	5.3	
WEIDEN	438	WOLKIG	STILL	9	8	19	14.4	9	6	6.3	
WEISSENBURG/BAY	422	HEITER	SSE 2	12	10	21	15.6	12	10	5.4	
REGENSBURG	366	WOLKIG	N 4	9	8	20	13.8	9	7	3.6	
ALBING	477	HEITER	S 6	11	10	21	16.1	11	9	6.5	
MUENCHEN-RIEM	530	HEITER	S 4	11	10	21	15.4	11	6	4.9	
MUEHLDOEF	401	BEDECKT	STILL	11	10	20	15.5	10	8	3.2	
PASSAU	409	HEITER	NNE 4	9	8	20	14.2	9	1	2.7	
GR.FALKENSTEIN	1307	BEDECKT	N 6	10	6	13	9.0	8	5	2.6	
KEMPTEN	705	HEITER	SE 6	9	8	24	15.2	9	7	8.5	
OBERSTDORF	810	WOLKIG	S 4	8	7	22	13.9	8	6	6.5	
GARMISCH-PARTK.	719	HEITER	STILL	8	7	22	14.6	7	5	7.4	
ZUGSPITZE	2960	HEITER	W 33	4	-4	6	4.4	3	X	7.6	
HOHENPEIßENRG.	977	HEITER	SSW 6	16	8	20	15.6	14	9	7.9	
WENDELSTEIN	1832	HEITER	W 20	11	4	14	11.5	11	9	6.5	

A U S K U E N F T E U N D B E R A T U N G E N E R T E I L E N :

LAND HESSEN  
WETTERAMT FRANKFURT  
FRANKFURTER STR. 135  
6050 OFFENBACH/MAIN  
TEL. (0611) 8092 634/549

LAND BADEN-WUERTTEMBERG (OST)  
WETTERAMT STUTTGART  
ALEXANDERSTR. 112  
7000 STUTTGART 1  
TEL. (0711) 247351

LAND BAYERN (NORD)  
WETTERAMT NUERNBERG  
FLUGHAFENSTR. 100  
8500 NUERNBERG  
TEL. (0911) 525001

LAND RHEINLAND-PFALZ/SAARLAND  
WETTERAMT TRIER  
PETRISBERG  
5500 TRIER  
TEL. (0651) 45045

LAND BADEN-WUERTTEMBERG (WEST)  
WETTERAMT FREIBURG  
STEFAN-MEIER-STR. 4  
7800 FREIBURG 1  
TEL. (0761) 273057

LAND BAYERN (SUED)  
WETTERAMT MUENCHEN  
BAVARIARING 10/III  
8000 MUENCHEN 2  
TEL. (089) 530084-88

F E R N S P R E C H A N S A G E D I E N S T :

WAEHLE IM ORTSNETZ  
REISEWETTER/WINTERSPORT-... RUF-NR. 11600 ODER 011600  
ALLGEMEINER WETTERBERICHT... RUF-NR. 1164 ODER 01164  
STRASSENZUSTANDSBERICHT .... RUF-NR. 1169 ODER 01169

ABWEICHENDE RUFNUMMERN BITTE DEM AMTLICHEN FERNSPRECHBUCH ENTNEHMEN.

STATION	BAROM. HOEHE	LUFTDR. IN MBAR BEZOGEN AUF N N	ERDBODEN-ZUSTAND	ERDBODEN-TEMPERATUREN IN GRAD CEL. 08 UHR VORTAGS				EXTREMWERTE DER LUFTTEMPERATUR IN GRAD CELSIUS IN DER DEKADE VOM: 11. 9. - 20. 9. 1980				
				10 CM TIEFE	20 CM TIEFE	50 CM TIEFE	100CM TIEFE	BEOBACHT.-ZEITRAUM	ABSOL. MAXIM.	DATUM	ABSOL. MINIM.	DATUM
SCHLESWIG	48	1017.1	FEUCHT	10.8	11.7	12.9	13.4	1947-1975	30.6	20.09.1947	2.5	16.09.1952
HAMBURG	16	1017.0	TROCKEN	9.8	10.9	13.4	13.7	1931-1975	32.3	16.09.1947	0.7	16.09.1952
BREMEN	5	1014.6	FEUCHT	11.1	12.8	14.4	14.5	1890-1975	33.4	16.09.1947	1.9	20.09.1904
BERLIN	49	1019.4	FEUCHT	12.1	13.3	X	X	1909-1975	34.2	12.09.1919	0.7	17.09.1971
HANNOVER	54	1015.6	TROCKEN	12.1	13.1	15.0	15.0	1936-1975	33.0	20.09.1947	0.2	16.09.1971
MUENSTER	66	1013.2	FEUCHT	13.6	14.7	15.8	16.0	1891-1975	34.3	13.09.1919	1.5	13.09.1964
KASSEL	233	1015.8	FEUCHT	12.7	13.9	15.3	15.3	1951-1975	30.1	12.09.1959	1.2	16.09.1971
AACHEN	205	1011.0	TROCKEN	13.5	14.9	15.7	15.5	1893-1975	32.8	13.09.1947	0.0	11.09.1944
HOF	568	1018.2	FEUCHT	11.3	12.4	13.1	12.8	1947-1975	31.0	16.09.1947	-2.6	18.09.1959
BAD KISSINGEN	266	1016.6	FEUCHT	12.8	13.8	15.3	15.6	1946-1975	32.5	13.09.1947	0.2	17.09.1971
KL.FELDBERG/TS.	802	-	FEUCHT	9.7	10.4	11.3	11.0	1947-1975	27.5	13.09.1947	0.8	20.09.1952
TRIER	273	1013.8	FEUCHT	13.0	14.2	15.3	14.9	1948-1975	30.2	18.09.1961	1.7	20.09.1952
NUERNBERG	312	1017.0	TROCKEN	14.0	14.9	16.0	15.8	1936-1975	33.3	15.09.1947	-0.8	16.09.1971
KARLSRUHE	145	1015.1	FEUCHT	15.2	16.6	18.2	18.1	1900-1975	33.9	19.09.1947	-0.2	17.09.1971
STUTTGART	297	1016.2	TROCKEN	14.2	15.4	16.4	16.1	1900-1975	32.0	13.09.1943	0.3	18.09.1971
PASSAU	408	1018.3	FEUCHT	14.4	14.8	15.0	14.5	1948-1975	30.5	12.09.1962	0.9	16.09.1971
MUENCHEN-RIEM	529	1017.3	FEUCHT	14.4	14.8	15.3	14.9	1940-1975	31.2	13.09.1943	-0.9	17.09.1941
FREIBURG	300	1014.5	FEUCHT	14.5	15.6	17.4	15.9	1949-1975	32.0	16.09.1961	2.8	17.09.1971
HOHENPEISSENBG.	986	-	TROCKEN	12.5	12.6	12.3	12.2	1879-1975	29.6	13.09.1943	-3.5	20.09.1897

A U S L A N D

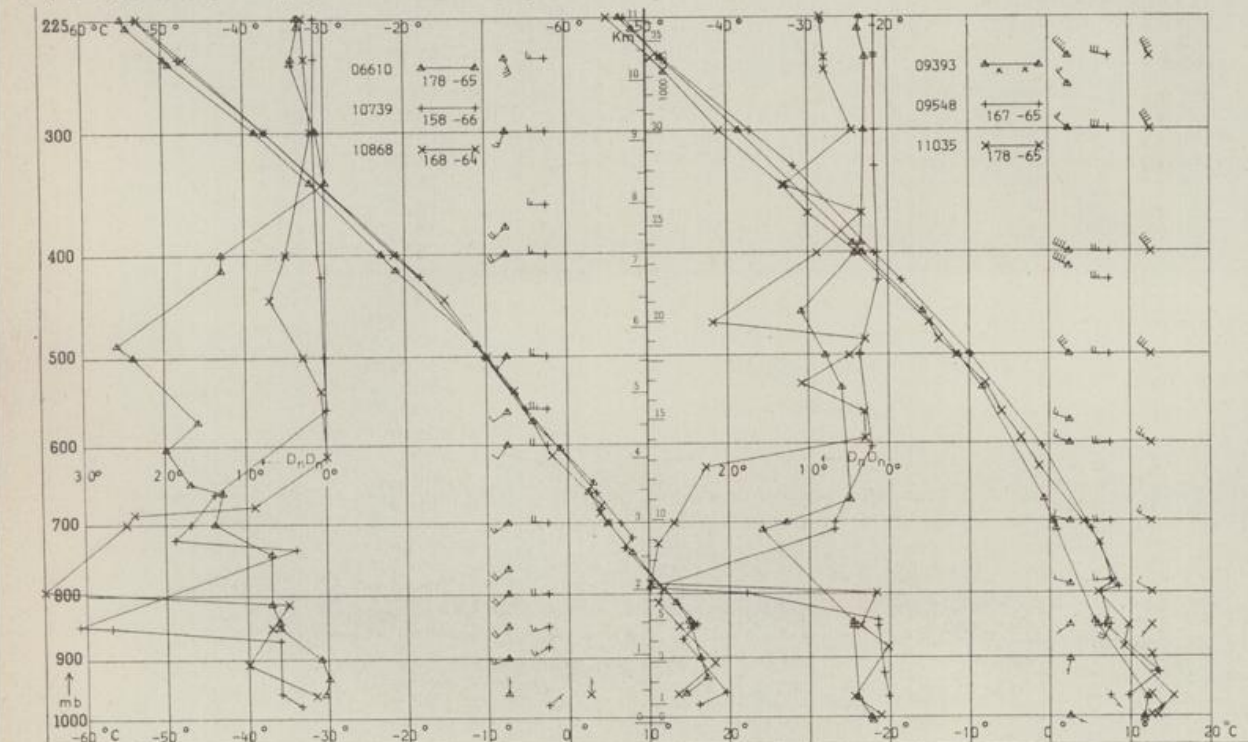
STATION	WETTER	WIND IN KM/H	TEMPER. MAX			STATION	WETTER	WIND IN KM/H	TEMPER. MAX			STATION	WETTER	WIND IN KM/H	TEMPER. MAX		
			8 UHR	VOR TAG					8 UHR	VOR TAG					8 UHR	VOR TAG	
REYKJAVIK	BEDECKT	S	7	6	11	BARCELONA	HEITER	NNW	7	18	27	PRAG	NEREL	ESE	4	6	18
OSLO	NEBEL	ENE	2	5	18	MADRID	WOLKIG	STILL	17	32		WARSCHAU	HEITER	W	11	8	17
STOCKHOLM	BEDECKT	W	11	11	14	MALLORCA	HEITER	STILL	16	27		MOSKAU	WOLKIG	WNW	11	11	20
HELSINKI	BEDECKT	WNW	2	7	14	LISSAHON	WOLKIG	NW	11	17	25	RFLGRAD	HEITER	SW	7	12	24
KOPENHAGEN	NEBEL	SSE	7	10	18	LAS PALMAS	WOLKENLOS	NNE	37	22	28	RUKAREST	BEDECKT	STILL	13	23	
AMSTERDAM	WOLKIG	SE	19	14	20	ZUERICH	NEREL	NW	4	12	22	ATHEN	WOLKENLOS	STILL	20	27	
LONDON	BEDECKT	SSW	13	16	18	INNSBRUCK	HEITER	STILL	10	23		ROZEN	BEDECKT	STILL	19	26	
PARIS	BEDECKT	SSE	11	17	23	WIEN	BEDECKT	STILL	12	19		ROM	HEITER	E	9	17	27

A S T R O N O M I S C H E D A T E N F U E R D E N 20. SEPTEMBER 1980

STATION	SONNE		MOND		STATION	SONNE		MOND	
	AUFGANG UHR	UNTERGANG UHR	AUFGANG UHR	UNTERGANG UHR		AUFGANG UHR	UNTERGANG UHR	AUFGANG UHR	UNTERGANG UHR
FRANKFURT	07.09	19.29	17.26	01.44	NUERNBERG	06.59	19.19	17.15	01.37
FREIBURG	07.13	19.31	17.24	01.55	STUTTGART	07.07	19.26	17.21	01.47
MUENCHEN	06.57	19.16	17.09	01.40	TRIER	07.17	19.36	17.34	01.52

M O N D P H A S E 3 T A G E N A C H E R S T E M V I E R T E L

M E S S U N G E N I N D E R F R E I E N A T M O S P H A E R E A M 19. SEPTEMBER 1980 02 UHR



- KENN- STATION ZIFFER
- 06610 PAYERNE
  - 10739 STUTTGART
  - 10868 MUENCHEN - OH. SCHLEISSHEIM
  - 09393 LINDENBERG
  - 09548 MEININGEN
  - 11035 WIEN

BEMERKUNGEN :  
ALLE ZEITEN IN MESZ