

Wetterkarte

des Deutschen Wetterdienstes

D 7311 AX

Amtsblatt der Wetterämter Frankfurt am Main, Freiburg i. Br., München, Nürnberg, Stuttgart u. Trier

Erscheint täglich
Preis monatl. DM 9,60
Nur Postbezug

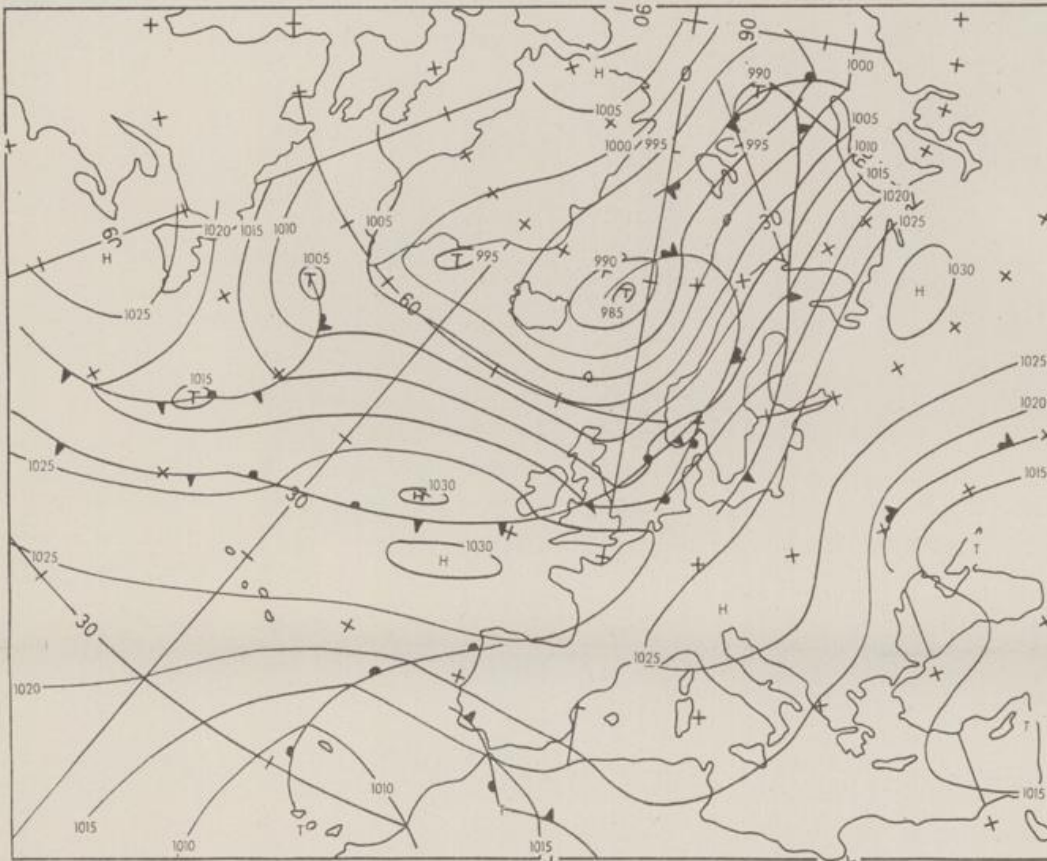
Druck und Verlag: Deutscher Wetterdienst - Wetteramt Frankfurt
Frankfurter Str. 135, 6050 Offenbach a.M., Tel. (0611) 8 06 22 81

Bei unregelmäßiger Lieferung sind
Beschwerden schriftlich an das Wetter-
amt Frankfurt zu richten

Jahrgang 1980


Montag, den 29. September 1980

Nummer 273



Bodenwetterkarte
Vorhersage
für den

30.09. 01 Uhr



Höhenwetterkarte
(Absolute Topographie 500 mb
entsprechend ca. 5500 m Höhe)
vom

29.09. 01 Uhr

Maßstab 1:60 Mill.

W E T T E R M E L D U N G E N V O M 29. SEPTEMBER 1980 07 UHR

STATION	HOEHE N N	WETTER	WIND IN KM/H	T E M P E R A T U R (GRAD CELSIUS)				SONNEN- SCHEIN		NIEDER- SCHLAG 24 STG. IN MM	SCHNEE- HOEHE IN CM
				IN 2 MTR.	TAU- PUNKT	MAXIM. VORTAG	MITTEL VORTAG	TIEFSTWERT DER NACHT 2 MTR.	BODEN		
BERLIN	50	WOLKIG	SSE 4	8	7	18	11.1	7	1	9.8	
SCHLESWIG	43	BEDECKT	SSE 9	11	8	17	12.4	11	10	9.2	0.4
HELGOLAND	4	WOLKIG	NW 11	14	12	17	15.3	14	12	6.7	0.0
EMDEN	6	NEBEL	NW 4	14	13	19	14.7	13	11	4.6	
HAMBURG	16	BEDECKT	SSE 7	10	9	18	11.6	10	7	9.8	0.3
BREMEN	3	HEITER	S 6	10	9	18	13.3	10	9	8.9	
LUECHOW	17	REGEN	ENE 2	8	8	17	9.1	4	4	9.1	0.0
OSNABRUECK	95	NEBEL	WSW 6	14	14	21	14.5	13	10	8.0	
HANNOVER	55	BEDECKT	SSE 2	13	11	18	11.6	9	7	8.4	
ESSEN	154	BEDECKT	W 7	14	11	22	16.7	14	13	7.8	
AACHEN	202	HEITER	SSW 2	13	11	22	16.5	13	10	9.2	
KOELN-BONN	91	WOLKIG	ESE 4	10	9	21	14.3	9	7	8.3	
KAHLER ASTEN	835	WOLKIG	WNW 15	10	9	16	11.0	10	7	3.5	
KASSEL	231	BEDECKT	SSW 17	11	10	19	12.6	9	8	9.3	
GIESSEN	186	NEBEL	SE 2	8	8	20	13.2	8	6	6.5	
BAD HERSFELD	212	BEDECKT	S 6	9	7	19	12.1	8	6	7.3	
WASSERKUPPE	921	WOLKIG	SW 7	8	5	15	9.8	7	2	6.6	
KL. FELDBERG/TS.	805	HEITER	SE 7	9	6	15	10.6	9	3	8.8	
FRANKFURT/FLGH.	112	NEBEL	ENE 4	9	9	19	12.2	7	5	6.1	
OFFENBACH/MAIN	152	NEBEL	ESE 4	9	9	19	13.1	8	X	5.6	
DARMSTADT	133	NEBEL	STILL	6	6	19	12.7	4	2	6.4	
NUERBURG	627	BEDECKT	SW 6	13	8	18	13.6	13	9	9.9	
KORLENZ	96	NEBEL	SSW 13	10	10	21	15.2	10	X	5.4	
BAD AARIENBERG	547	HEITER	SSE 4	9	7	18	12.3	9	5	8.9	
TRIER PETRISBG.	265	NEBEL	E 6	9	9	20	13.5	9	8	5.2	
DEUSELRACH	480	HEITER	SE 4	8	7	19	13.6	7	5	10.4	
NEUSTADT/WSTR.	163	NEBEL	STILL	8	8	14	11.4	8	6	0.7	
THOLEY	396	NEBEL	NNE 7	9	8	18	12.7	9	6	6.6	
SAARBRUECKEN	322	NEBEL	E 11	9	9	20	13.4	7	5	7.4	
OEHRINGEN	276	NEBEL	ENE 4	5	5	15	10.7	5	4	1.0	
STUTTGART	305	NEBEL	SSW 2	7	6	16	11.5	7	X	5.9	
STUTTGART-ECHT.	397	NEBEL	W 2	5	5	15	9.7	4	2	X	
STOETTEN	734	NEBEL	ESE 13	8	7	12	8.5	7	6	2.9	0.0
FREUDENSTADT	797	NEBEL	STILL	6	6	16	10.7	6	2	6.3	
KLIPPENECK	973	HEITER	STILL	5	2	17	9.5	4	1	10.8	
ULM	522	NEBEL	N 4	8	8	13	8.6	5	3	0.6	
MANNHEIM	96	NEBEL	STILL	8	8	19	12.7	6	3	4.4	0.0
KARLSRUHE	112	BEDECKT	NNE 7	9	8	17	11.8	8	6	5.3	
FREIBURG	269	BEDECKT	SE 9	11	9	15	12.7	11	11		
FELDBERG/SCHW.	1486	HEITER	STILL	10	-1	15	11.3	9	-5	10.4	
KONSTANZ	443	BEDECKT	SSW 2	10	9	17	11.7	9	6	3.6	0.1
WUERZBURG	259	NEBEL	SSE 6	7	7	13	9.4	7	6		
RAD KISSINGEN	265	NEBEL	NW 2	6	6	14	9.8	6	5	4.5	
BAMBERG	239	NEBEL	SW 6	8	8	16	10.4	7	8	7.2	
CORBURG	337	NEBEL	E 2	7	7	18	11.5	7	6	9.1	
HOF	567	NEBEL	SSE 6	2	2	17	8.4	2	-0	9.8	
NUERNBERG/FLGH.	319	NEBEL	ESE 6	6	5	15	9.3	5	4	4.3	
WEIDEN	438	NEBEL	STILL	2	1	17	9.1	2	-0	8.1	
WEISSENBURG/BAY	422	NEBEL	SSW 4	4	4	15	9.6	4	3	0.4	
REGENSBURG	366	NEBEL	NNE 7	3	3	18	11.2	3	2	5.9	
ALBINGUR	477	NEBEL	STILL	6	6	15	10.6	6	5	2.3	
MUENCHEN-RIEM	530	BEDECKT	SSW 4	4	3	14	9.8	3	-1	1.1	
MUEHLDORF	401	NEBEL	STILL	5	5	17	11.1	4	3	6.9	
PASSAU	409	NEBEL	NNE 6	5	5	17	11.5	4	3	6.1	
GR. FALKENSTEIN	1307	HEITER	N 13	4	2	11	6.6	4	0	7.8	
KEMPTEN	705	BEDECKT	S 2	10	8	17	10.2	7	5	6.8	
OBERSTORF	810	NEBEL	S 2	6	6	18	10.3	6	6	7.8	
GARMISCH-PARTK.	719	WOLKENLOS	STILL	5	4	15	10.8	5	3	9.5	
ZUGSPITZE	2960	HEITER	W 41	-1	-7	3	0.1	-2	X	10.8	
HOHENPEISSENBG.	977	IN WOLKEN	W 7	8	8	9	8.4	6	4	0.1	0.2
WENDELSTEIN	1832	HEITER	NW 9	7	-12	11	8.5	6	2	10.7	

A U S K U E N F T E U N D B E R A T U N G E N E R T E I L E N :

LAND HESSEN WETTERAMT FRANKFURT FRANKFURTER STR. 135 6050 OFFENBACH/MAIN TEL. (0611) 8092 634/549	LAND BADEN-WUERTTEMBERG (OST) WETTERAMT STUTTGART ALEXANDERSTR. 112 7000 STUTTGART 1 TEL. (0711) 247351	LAND BAYERN (NORD) WETTERAMT NUERNBERG FLUGHAFENSTR. 100 8500 NUERNBERG TEL. (0911) 525001
LAND RHEINLAND-PFALZ/SAARLAND WETTERAMT TRIER PETRISBERG 5500 TRIER TEL. (0651) 45045	LAND BADEN-WUERTTEMBERG (WEST) WETTERAMT FREIBURG STEFAN-MEIER-STR. 4 7800 FREIBURG 1 TEL. (0761) 273057	LAND BAYERN (SUED) WETTERAMT MUENCHEN BAVARIARING 10/III 8000 MUENCHEN 2 TEL. (089) 530084-88

F E R N S P R E C H A N S A G E D I E N S T :

WAEHLE IM ORTSNETZ
REISEWETTER/WINTERSPORT- ... RUF-NR. 11600 ODER 011600
ALLGEMEINER WETTERBERICHT... RUF-NR. 1164 ODER 01164
STRASSENZUSTANDSBERICHT RUF-NR. 1169 ODER 01169

ABWEICHENDE RUFNUMMERN BITTE DEM AMTLICHEN FERNSPRECHBUCH ENTNEHMEN.

STATION	BAROM. HOEHE	LUFTDR. IN MBAR BEZOGEN AUF N N	ERDBODEN-ZUSTAND	ERDBODEN-TEMPERATUREN IN GRAD CEL. 07 UHR VORTAGS				EXTREMWERTE DER LUFTTEMPERATUR IN GRAD CELSIUS IN DER DEKADE VOM: 21. 9. - 30. 9. 1980				
				10 CM TIEFE	20 CM TIEFE	50 CM TIEFE	100CM TIEFE	BEOBACHT.-ZEITRAUM	ABSOL. MAXIM.	DATUM	ABSOL. MINIM.	DATUM
SCHLESWIG	48	1023.1	FEUCHT	10.0	11.7	13.4	13.6	1947-1975	24.9	25.09.1949	1.3	30.09.1957
HAMBURG	16	1023.7	FEUCHT	8.8	10.6	13.9	14.0	1931-1975	25.6	28.09.1946	-1.2	29.09.1936
BREMEN	5	1022.6	TROCKEN	11.5	13.2	15.0	14.8	1890-1975	26.7	29.09.1934	-1.2	28.09.1939
BERLIN	49	1025.7	FEUCHT	10.0	11.9	X	X	1909-1975	28.1	26.09.1917	-0.5	21.09.1915
HANNOVER	54	1023.8	TROCKEN	10.7	12.4	15.1	15.3	1936-1975	27.6	27.09.1938	-1.3	30.09.1969
MUENSTER	66	1024.4	FEUCHT	12.7	13.8	14.8	16.1	1891-1975	27.8	29.09.1934	-1.6	28.09.1939
KASSEL	233	1024.9	FEUCHT	10.8	13.0	15.3	15.6	1951-1975	27.6	30.09.1975	1.9	28.09.1960
AACHEN	205	1025.0	TROCKEN	12.8	14.3	15.3	15.5	1893-1975	29.0	26.09.1967	0.3	28.09.1939
HOF	568	1027.5	TROCKEN	8.9	11.0	13.1	13.1	1947-1975	24.7	28.09.1961	-4.0	24.09.1948
BAD KISSINGEN	266	1026.7	FEUCHT	11.9	13.2	15.2	15.9	1946-1975	26.4	30.09.1975	-1.9	24.09.1948
KL.FELDBERG/TS.	802	-	FEUCHT	9.5	10.4	11.5	11.5	1947-1975	22.7	25.09.1949	-0.8	30.09.1954
TRIER	273	1025.8	FEUCHT	13.7	14.6	15.8	15.6	1948-1975	29.5	24.09.1949	0.7	24.09.1948
NUERNBERG	312	1027.4	FEUCHT	12.6	13.5	15.0	15.8	1936-1975	27.3	28.09.1961	-3.5	29.09.1939
KARLSRUHE	145	1026.2	FEUCHT	14.0	15.4	17.1	18.0	1900-1975	29.5	23.09.1949	-0.7	29.09.1939
STUTTGART	297	1026.7	TROCKEN	13.1	14.3	16.0	16.3	1900-1975	28.6	26.09.1967	-1.2	26.09.1939
PASSAU	408	1027.4	TROCKEN	11.9	13.5	15.3	14.8	1948-1975	27.3	28.09.1953	-0.5	23.09.1964
MUENCHEN-RIEM	529	1027.4	FEUCHT	12.7	13.6	15.2	15.1	1940-1975	28.9	26.09.1967	-1.9	26.09.1972
FREIBURG	300	1025.5	TROCKEN	15.1	16.1	16.7	16.0	1949-1975	30.2	26.09.1967	1.7	27.09.1972
HOHENPEIßENBG.	986	-	FEUCHT	11.7	12.0	12.8	12.5	1879-1975	26.4	22.09.1945	-2.6	24.09.1931

A U S L A N D

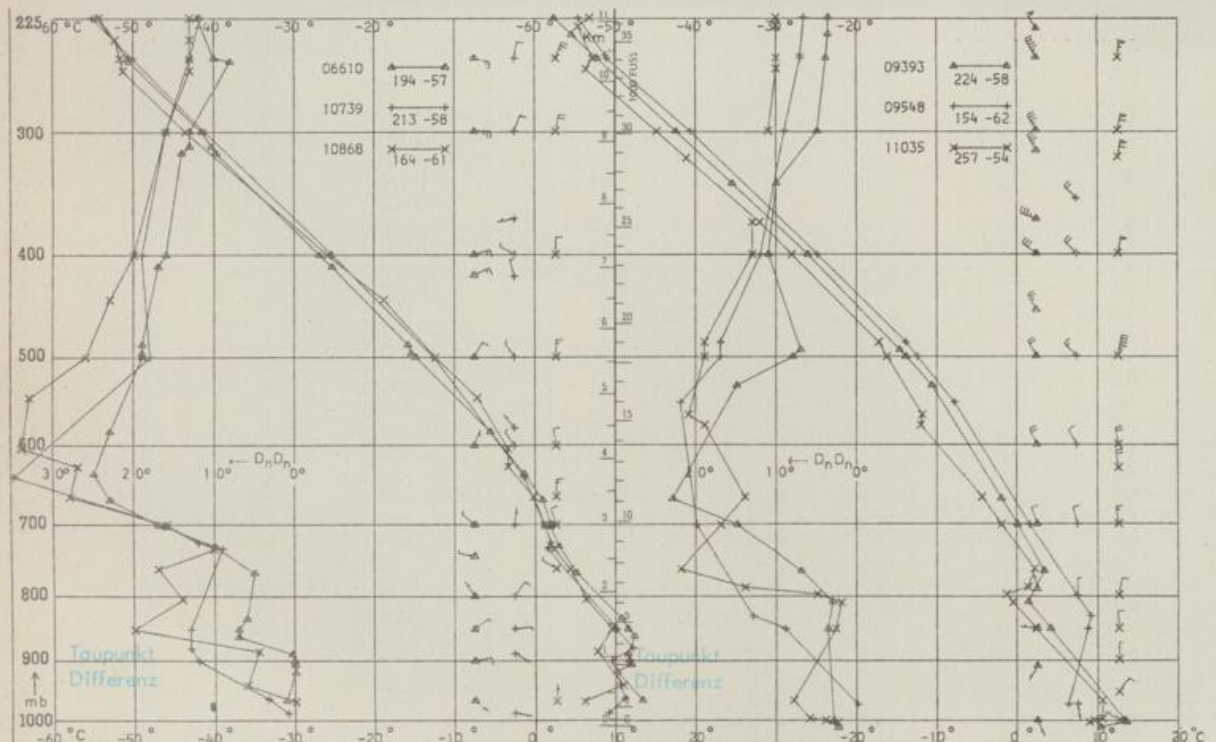
STATION	WETTER	TEMPER.			STATION	WETTER	TEMPER.			STATION	WETTER	TEMPER.					
		WIND IN KM/H	7 UHR	MAX VOR TAG			WIND IN KM/H	7 UHR	MAX VOR TAG			WIND IN KM/H	7 UHR	MAX VOR TAG			
REYKJAVIK	BEDECKT	SSW	7	7	9	BARCELONA	WOLKIG	N	7	18	27	PRAG	HEITER	SW	7	3	17
OSLO	NEBEL	NW	4	7	11	MADRID	WOLKENLOS	STILL	12	25	25	WARSCHAU	BEDECKT	NW	4	9	14
STOCKHOLM	BEDECKT	SSE	2	9	16	MALLORCA	HEITER	ENE	15	18	29	MOSKAU	HEITER	NNE	11	2	9
HELSINKI	BEDECKT	STILL	6	11	LISSABON	WOLKENLOS	NE	9	18	24	BELGRAD	WOLKENLOS	WSW	4	8	20	
KOPENHAGEN	BEDECKT	SSE	7	12	16	LAS PALMAS	WOLKIG	NNE	11	18	28	BUKAREST	HEITER	STILL	8	19	
AMSTERDAM	NEBEL	WNW	4	10	21	ZUERICH	BEDECKT	N	6	10	14	ATHEN	WOLKENLOS	STILL	20	25	
LONDON	BEDECKT	E	4	14	17	INNSBRUCK	BEDECKT	STILL	8	20	20	BOZEN	X	X	X	27	
PARIS	NEBEL	N	7	11	24	WIEN	HEITER	STILL	6	18	18	ROM	HEITER	STILL	14	25	

A S T R O N O M I S C H E D A T E N F U E R D E N 30. SEPTEMBER 1980

STATION	SONNE		MOND		STATION	SONNE		MOND	
	AUFGANG UHR	UNTERGANG UHR	AUFGANG UHR	UNTERGANG UHR		AUFGANG UHR	UNTERGANG UHR	AUFGANG UHR	UNTERGANG UHR
FRANKFURT	06.24	18.07	22.27	13.27	NUERNBERG	06.14	17.57	22.20	13.16
FREIBURG	06.27	18.11	22.39	13.24	STUTTGART	06.21	18.05	22.30	13.21
MUENCHEN	06.11	17.55	22.24	13.09	TRIER	06.32	18.14	22.35	13.35

M O N D P H A S E 1 TAG VOR LETZTEM VIERTEL

M E S S U N G E N I N D E R F R E I E N A T M O S P H A E R E A M 29. SEPTEMBER 1980 01 UHR



- KENN- STATION ZIFFER
- 06610 PAYERNE
 - 10739 STUTTGART
 - 10868 MUENCHEN - OB.SCHLEISSHEIM
 - 09393 LINDENBERG
 - 09548 MEININGEN
 - 11035 WIEN

BEMERKUNGEN :