

Wetterkarte

des Deutschen Wetterdienstes

D 7311 AX

Amtsblatt der Wetterämter Frankfurt am Main, Freiburg i. Br., München, Nürnberg, Stuttgart u. Trier

Erscheint täglich
Preis monatl. DM 9,60
Nur Postbezug

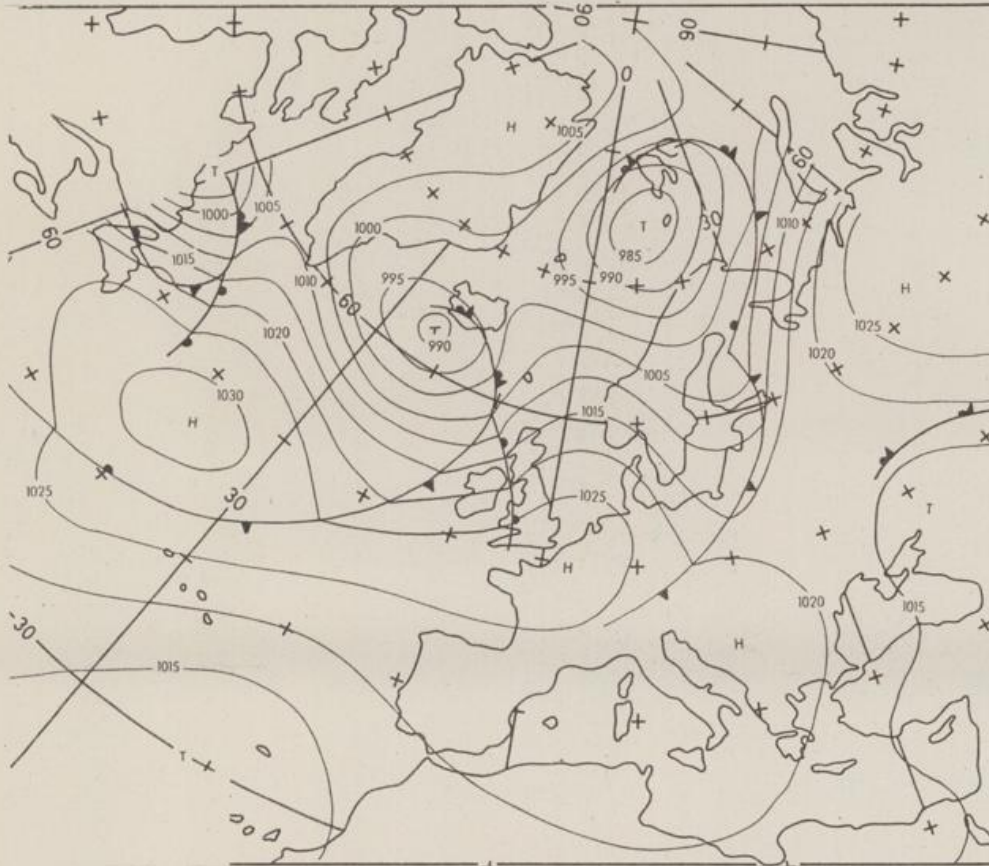
Druck und Verlag : Deutscher Wetterdienst - Wetteramt Frankfurt
Frankfurter Str. 135, 6050 Offenbach a.M., Tel. (0611) 8 06 22 81

Bei unregelmäßiger Lieferung sind
Beschwerden schriftlich an das Wetter-
amt Frankfurt zu richten

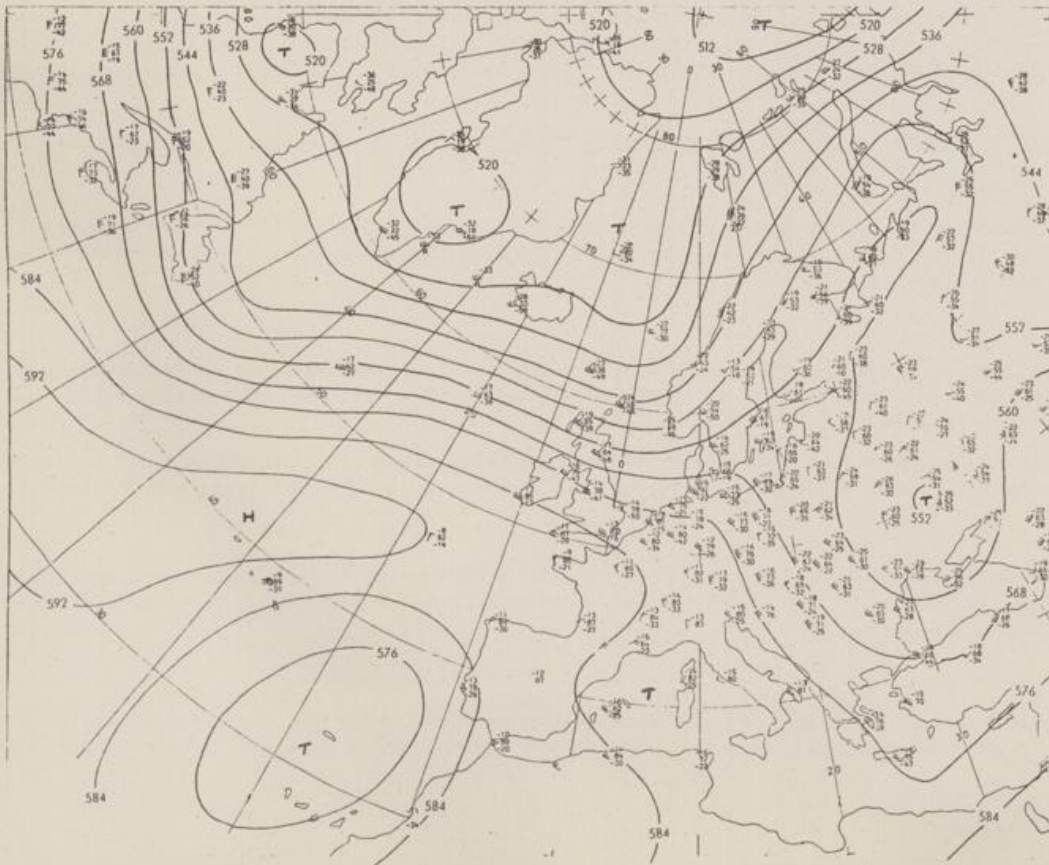
Jahrgang 1980

Dienstag, den 30. September 1980

Nummer 274



Bodenwetterkarte
Vorhersage
für den
01.10. 01 Uhr



Höhenwetterkarte
(Absolute Topographie 500 mb
entsprechend ca. 5500 m Höhe)
vom
30.09. 01 Uhr

Maßstab 1:60 Mill.

W E T T E R M E L D U N G E N V O M 30. SEPTEMBER 1980 07 UHR

STATION	HOEHE N N	WETTER	WIND IN KM/H	T E M P E R A T U R (GRAD CELSIUS)					SONNEN- SCHEIN VORTAG IN STD.	NIEDER- SCHLAG 24 STG. IN MM	SCHNEE- HOEHE IN CM
				IN 2 MTR.	TAU- PUNKT	MAXIM. VORTAG	MITTEL VORTAG	TIEFSTWERT DER NACHT 2 MTR. BODEN			
BERLIN	50	BEDECKT	SW 15	13	12	16	13.1	13	11	0.7	
SCHLESWIG	43	WOLKIG	W 15	12	11	16	12.6	11	10	0.4	3
HELGOLAND	4	BEDECKT	NW 37	15	11	17	15.2	14	12	1.7	1
EMDEN	6	BEDECKT	W 9	14	12	18	15.4	14	13	3.5	4
HAMBURG	16	SPRUEHREGEN	W 15	13	12	17	12.9	11	10	0.5	0.5
BREMEN	3	REGEN	W 17	13	12	18	12.8	11	11	0.2	1
LUECHOW	17	REGEN	NW 15	14	13	18	13.3	12	10		1
OSNABRUECK	95	BEDECKT	WSW11	14	14	17	14.4	13	13	0.9	0.5
HANNOVER	55	BEDECKT	WSW13	15	14	17	13.6	13	11	0.6	0.0
ESSEN	154	NEBEL	W 13	15	15	17	13.9	13	12	2.9	0.0
AACHEN	202	BEDECKT	W 15	15	11	21	15.0	14	12	6.6	
KOELN-BONN	91	BEDECKT	S 4	14	13	21	13.6	11	10	6.5	
KAHLER ASTEN	835	IN WOLKEN	WNW26	11	11	17	12.2	11	11	5.4	
KASSEL	231	BEDECKT	SSW11	12	11	19	13.8	11	10	4.0	0.0
GIESSEN	186	NEBEL	SE 6	10	10	17	12.0	10	7	4.9	
BAD HERSFELD	212	BEDECKT	WSW 9	12	10	21	14.2	11	9	4.5	0.0
WASSERKUPPE	921	BEDECKT	WSW26	10	8	15	10.6	9	6	7.7	
KL.FELDBERG/TS.	805	BEDECKT	W 17	11	9	17	12.7	11	7	8.7	
FRANKFURT/FLGH.	112	NEBEL	W 9	9	9	15	10.2	8	6	3.0	
OFFENBACH/MAIN	152	NEBEL	SW 11	9	9	15	11.7	8	X	3.8	
DARMSTADT	133	NEBEL	WSW11	9	9	14	8.9	8	5	2.0	
NUERBURG	627	BEDECKT	WSW13	12	7	19	14.7	12	11	6.1	
KOBLENZ	96	BEDECKT	SSW 2	13	12	23	15.9	12	X	6.2	
B.MARIENBERG	547	BEDECKT	SW 7	12	11	20	13.6	12	8	8.3	
TRIER PETRISBG.	265	NEBEL	SSE 7	9	9	21	13.2	9	8	5.8	
DEUSELBACH	480	BEDECKT	SW 2	11	7	19	12.2	8	7	9.4	
NEUSTADT/WSTR.	163	BEDECKT	NE 2	7	6	13	9.4	6	5	1.0	
THOLEY	396	BEDECKT	WSW 6	9	9	18	12.9	9	6	7.2	
SAARBRUECKEN	322	NEBEL	ESE 4	9	8	18	13.1	7	5	6.2	
OEHRINGEN	276	NEBEL	S 4	8	8	16	9.5	7	5	4.4	
STUTTGART	305	BEDECKT	WSW 2	9	7	19	11.5	8	X	5.7	
STUTTGART-ECHT.	397	WOLKIG	N 4	5	4	18	9.8	4	3	X	
STOETTEN	734	BEDECKT	W 19	10	8	14	10.6	9	6	6.3	
FREUDENSTADT	797	BEDECKT	WSW 9	11	6	17	9.8	8	5	9.1	
KLIPPENECK	973	WOLKIG	SSW 9	11	5	18	11.1	9	6	11.1	
ULM	522	NEBEL	SSW15	7	6	16	10.2	6	4	5.7	
MANNHEIM	96	NEBEL	SSW 9	9	9	16	9.8	8	7	3.9	0.2
KARLSRUHE	112	NEBEL	SSW11	9	9	14	10.3	8	6	2.5	
FREIBURG	269	NEBEL	E 2	8	8	17	12.8	8	5	3.9	
FELDBERG/SCHW.	1486	HEITER	WSW13	12	0	14	11.4	10	-2	11.0	
KONSTANZ	443	NEBEL	WNW 4	11	11	17	12.3	10	6	5.7	
WUERZBURG	259	BEDECKT	ENE 2	8	8	18	11.3	8	7	4.4	
BAD KISSINGEN	265	NEBEL	SE 4	9	9	17	10.8	9	7	4.1	
BAMBERG	239	BEDECKT	WSW 6	8	8	16	9.8	7	6	4.1	
CORBURG	337	BEDECKT	SSE 2	9	8	15	10.0	8	7	1.9	
HOF	567	BEDECKT	W 7	10	8	17	9.2	8	5	6.8	
NUERNBERG/FLGH.	319	HEITER	SE 7	8	7	17	10.3	6	6	6.8	
WEIDEN	438	BEDECKT	SE 9	8	7	18	10.0	6	3	8.3	
WEISSENBERG/BAY	422	NEBEL	STILL	6	5	18	9.3	5	4	8.9	
REGENSBURG	366	NEBEL	S 7	7	7	18	10.1	6	3	8.4	
AUGSBURG	477	NEBEL	S 2	6	6	17	9.1	5	4	5.7	
MUEENCHEN-RIEM	530	BEDECKT	SSW 7	6	5	15	9.0	5	0	5.0	
MUEHLDORF	401	NEBEL	STILL	4	4	15	8.6	4	4	3.4	
PASSAU	409	NEBEL	STILL	6	6	17	9.8	6	4	8.1	
GR.FALKENSTEIN	1307	HEITER	WSW15	7	5	13	7.4	6	4	9.0	
KEMPTEN	705	HEITER	SSE 9	6	4	18	10.9	6	3	3.8	
OBERSTDORF	810	HEITER	STILL	4	3	19	10.0	4	2	5.7	
GARMISCH-PARTK.	719	WOLKIG	SW 2	4	3	17	9.1	3	1	9.5	
ZUGSPITZE	2960	HEITER	N 33	-0	-4	2	-0.2	-1	X	11.4	
HOHENPEISSENBG.	977	WOLKIG	SW 22	11	2	14	10.4	10	6	5.5	
WENDELSTEIN	1832	WOLKIG	W 28	7	-5	10	7.7	6	3	10.6	

18

A U S K U E N F T E U N D B E R A T U N G E N E R T E I L E N :

LAND HESSEN
WETTERAMT FRANKFURT
FRANKFURTER STR. 135
6050 OFFENBACH/MAIN
TEL. (0611)8092 634/549

LAND BADEN-WUERTTEMBERG (OST)
WETTERAMT STUTTGART
ALEXANDERSTR. 112
7000 STUTTGART 1
TEL. (0711) 247351

LAND BAYERN (NORD)
WETTERAMT NUERNBERG
FLUGHAFENSTR. 100
8500 NUERNBERG
TEL. (0911) 525001

LAND RHEINLAND-PFALZ/SAARLAND
WETTERAMT TRIER
PETRISBERG
5500 TRIER
TEL. (0651) 45045

LAND BADEN-WUERTTEMBERG (WEST)
WETTERAMT FREIBURG
STEFAN-MEIER-STR. 4
7800 FREIBURG 1
TEL. (0761) 273057

LAND BAYERN (SUED)
WETTERAMT MUENCHEN
BAVARIARING 10/III
8000 MUENCHEN 2
TEL. (089) 530084-88

F E R N S P R E C H A N S A G E D I E N S T :

WAEHLE IM ORTSNETZ
REISEWETTER/WINTERSPORT- ... RUF-NR. 11600 ODER 011600
ALLGEMEINER WETTERBERICHT... RUF-NR. 1164 ODER 01164
STRASSENZUSTANDSBERICHT RUF-NR. 1169 ODER 01169

ABWEICHENDE RUFNUMMERN BITTE DEM AMTLICHEN FERNSPRECHBUCH ENTNEHMEN.

STATION	BAROM. HOEHE	LUFTDR. IN MBAR BEZOGEN AUF N N	ERDBODEN-ZUSTAND	ERDBODEN-TEMPERATUREN IN GRAD CEL. 07 UHR VORTAGS				EXTREMWERTE DER LUFTTEMPERATUR IN GRAD CELSIUS IN DER DEKADE VOM: 21. 9. - 30. 9. 1980				
				10 CM TIEFE	20 CM TIEFE	50 CM TIEFE	100CM TIEFE	BEOBACHT.-ZEITRAUM	ABSOL. MAXIM.	DATUM	ABSOL. MINIM.	DATUM
SCHLESWIG	48	1016.8	FEUCHT	12.0	12.6	13.2	13.5	1947-1975	24.9	25.09.1949	1.3	30.09.1957
HAMBURG	16	1018.7	FEUCHT	11.2	11.9	13.6	13.8.	1931-1975	25.6	28.09.1946	-1.2	29.09.1936
BREMEN	5	1019.6	FEUCHT	12.9	14.0	14.8	14.7	1890-1975	26.7	29.09.1934	-1.2	28.09.1939
BERLIN	49	1019.7	TROCKEN	10.2	12.0	X	X	1909-1975	28.1	26.09.1917	-0.5	21.09.1915
HANNOVER	54	1020.5	FEUCHT	12.9	13.3	14.7	15.1	1936-1975	27.6	27.09.1938	-1.3	30.09.1969
MUENSTER	66	1022.1	FEUCHT	14.9	15.1	15.2	15.9	1891-1975	27.8	29.09.1934	-1.6	28.09.1939
KASSEL	233	1022.3	FEUCHT	12.1	13.6	15.3	15.5	1951-1975	27.6	30.09.1975	1.9	28.09.1960
AACHEN	205	1024.2	TROCKEN	12.8	14.3	15.4	15.4	1893-1975	29.0	26.09.1967	0.3	28.09.1939
HOF	568	1023.5	TROCKEN	8.8	10.8	12.8	13.0	1947-1975	24.7	28.09.1961	-4.0	24.09.1948
BAD KISSINGEN	266	1024.6	FEUCHT	11.1	12.6	14.8	15.6	1946-1975	26.4	30.09.1975	-1.9	24.09.1948
KL.FELDBERG/TS.	802	-	FEUCHT	8.0	9.5	11.2	11.4	1947-1975	22.7	25.09.1949	-0.8	30.09.1954
TRIER	273	1025.3	FEUCHT	13.0	13.9	15.7	15.5	1948-1975	29.5	24.09.1949	0.7	24.09.1948
NUERNBERG	312	1025.0	TROCKEN	10.6	11.8	15.0	15.8	1936-1975	27.3	28.09.1961	-3.5	29.09.1939
KARLSRUHE	145	1025.5	FEUCHT	13.0	14.3	16.6	17.7	1900-1975	29.5	23.09.1949	-0.7	29.09.1939
STUTTGART	297	1027.2	FEUCHT	12.0	13.5	15.7	16.2	1900-1975	28.6	26.09.1967	-1.2	26.09.1939
PASSAU	408	1027.1	TROCKEN	10.7	12.7	15.0	14.8	1948-1975	27.3	28.09.1953	-0.5	23.09.1964
MUENCHEN-RIEM	529	1027.1	TROCKEN	9.3	11.4	14.8	15.0	1940-1975	28.9	26.09.1967	-1.9	26.09.1972
FREIBURG	300	1026.8	TROCKEN	14.4	15.5	16.4	15.9	1949-1975	30.2	26.09.1967	1.7	27.09.1972
HOHENPEISSENBG.	986	-	FEUCHT	9.6	10.4	12.6	12.5	1879-1975	26.4	22.09.1945	-2.6	24.09.1931

A U S L A N D

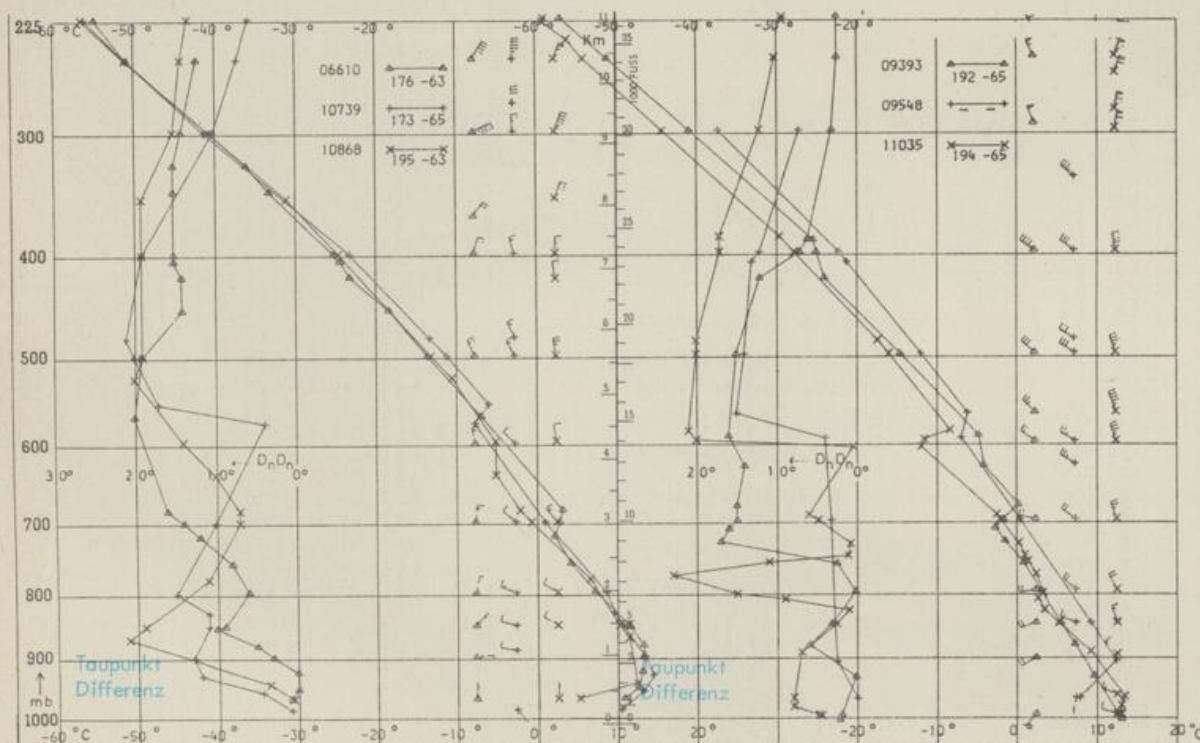
STATION	WETTER	WIND IN KM/H	TEMPER. MAX VOR TAG		STATION	WETTER	WIND IN KM/H	TEMPER. MAX VOR TAG		STATION	WETTER	WIND IN KM/H	TEMPER. MAX VOR TAG	
			7 UHR	19 UHR				7 UHR	19 UHR				7 UHR	19 UHR
REYKJAVIK	HEITER	SW 31	6	10	BARCELONA	X				28	PRAG	BEDECKT	SW 19	11 18
OSLO	HEITER	SSW 6	5	12	MADRID	X				28	WARSAU	NEBEL	S 4	7 13
STOCKHOLM	REGEN	S 13	11	13	MALLORCA	X	keine Meldung			29	MOSKAU	BEDECKT	NE 7	2 7
HELSINKI	WOLKIG	SSE15	6	11	LISSABON	X				29	RELGRAD	HEITER	SSW 7	8 19
KOPENHAGEN	REGEN	SW 26	12	16	LAS PALMAS	HEITER	SW 11	19	24	BUKAREST	BEDECKT	STILL	9 22	
AMSTERDAM	SPRUEHREGEN	WNW15	15	19	ZUERICH	NEBEL	SW 6	10	17	ATHEN	BEDECKT	NNE 7	19 27	
LONDON	BEDECKT	W 11	12	18	INNSBRUCK	HEITER	SW 2	5	20	ROZEN	HEITER	STILL	10 26	
PARIS	BEDECKT	N 11	14	24	WIEN	BEDECKT	W 11	16	18	ROM	HEITER	STILL	15 26	

A S T R O N O M I S C H E D A T E N F U E R D E N 1. OKTOBER 1980

STATION	SONNE		MOND		STATION	SONNE		MOND	
	AUFGANG UHR	UNTERGANG UHR	AUFGANG UHR	UNTERGANG UHR		AUFGANG UHR	UNTERGANG UHR	AUFGANG UHR	UNTERGANG UHR
FRANKFURT	06.26	18.04	23.22	14.23	NUERNBERG	06.16	17.55	23.15	14.12
FREIBURG	06.28	18.09	23.34	14.20	STUTTGART	06.23	18.03	X	X
MUENCHEN	06.13	17.53	23.19	14.05	TRIER	06.33	18.12	23.30	14.31

M O N D P H A S E L E T Z T E S V I E R T E L

M E S S U N G E N I N D E R F R E I E N A T M O S P H A E R E A M 30. SEPTEMBER 1980 01 UHR



KENN- STATION ZIFFER

- 06610 PAYERNE
- 10739 STUTTGART
- 10868 MUENCHEN - O.B.SCHLEISSHEIM
- 09393 LINDENBERG
- 09548 MEININGEN
- 11035 WIEN

BEMERKUNGEN :