

Wetterkarte

des Deutschen Wetterdienstes

D 7311 AX

Amtsblatt der Wetterämter Frankfurt am Main, Freiburg i. Br., München, Nürnberg, Stuttgart u. Trier

Erscheint täglich
Preis monatl. DM 9,60
Nur Postbezug

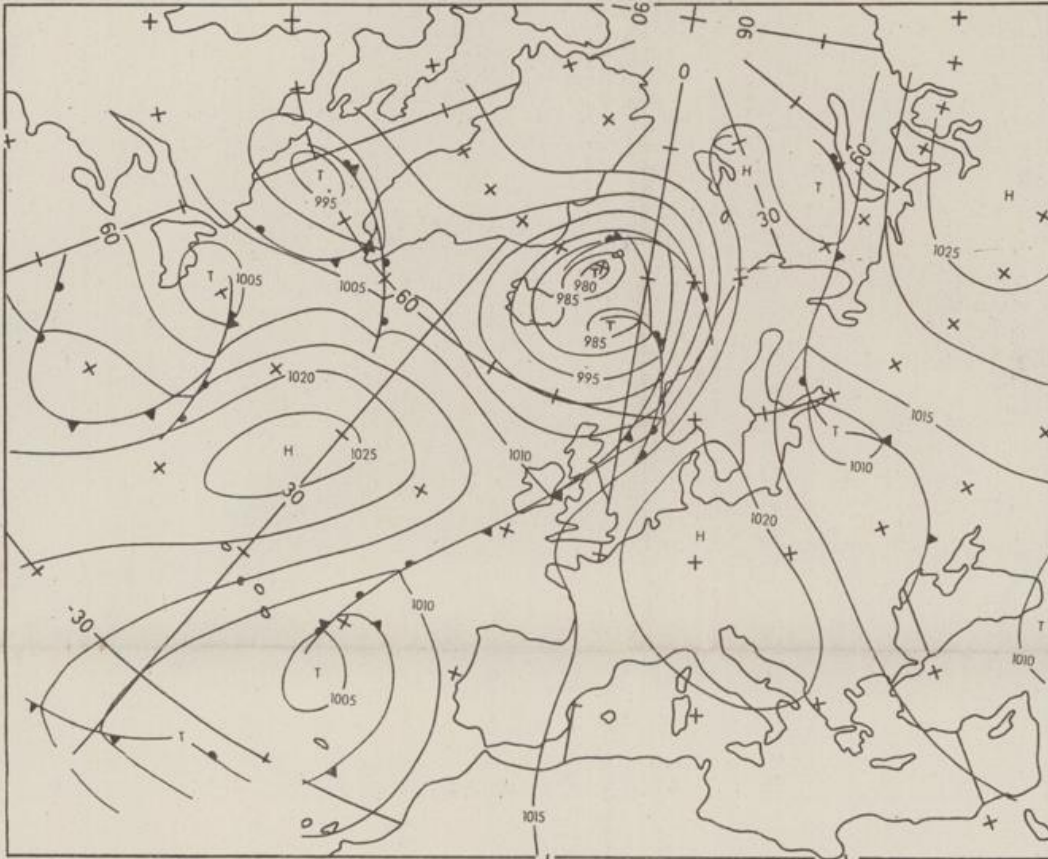
Druck und Verlag: Deutscher Wetterdienst - Wetteramt Frankfurt
Frankfurter Str. 135, 6050 Offenbach a. M., Tel. (0611) 8 06 22 81

Bei unregelmäßiger Lieferung sind
Beschwerden schriftlich an das Wetter-
amt Frankfurt zu richten

Jahrgang 1980


Freitag, den 03. Oktober 1980

Nummer 277



Bodenwetterkarte
Vorhersage
für den

04.10. 01 Uhr



Höhenwetterkarte
(Absolute Topographie 500 mb
entsprechend ca. 5500 m Höhe)
vom

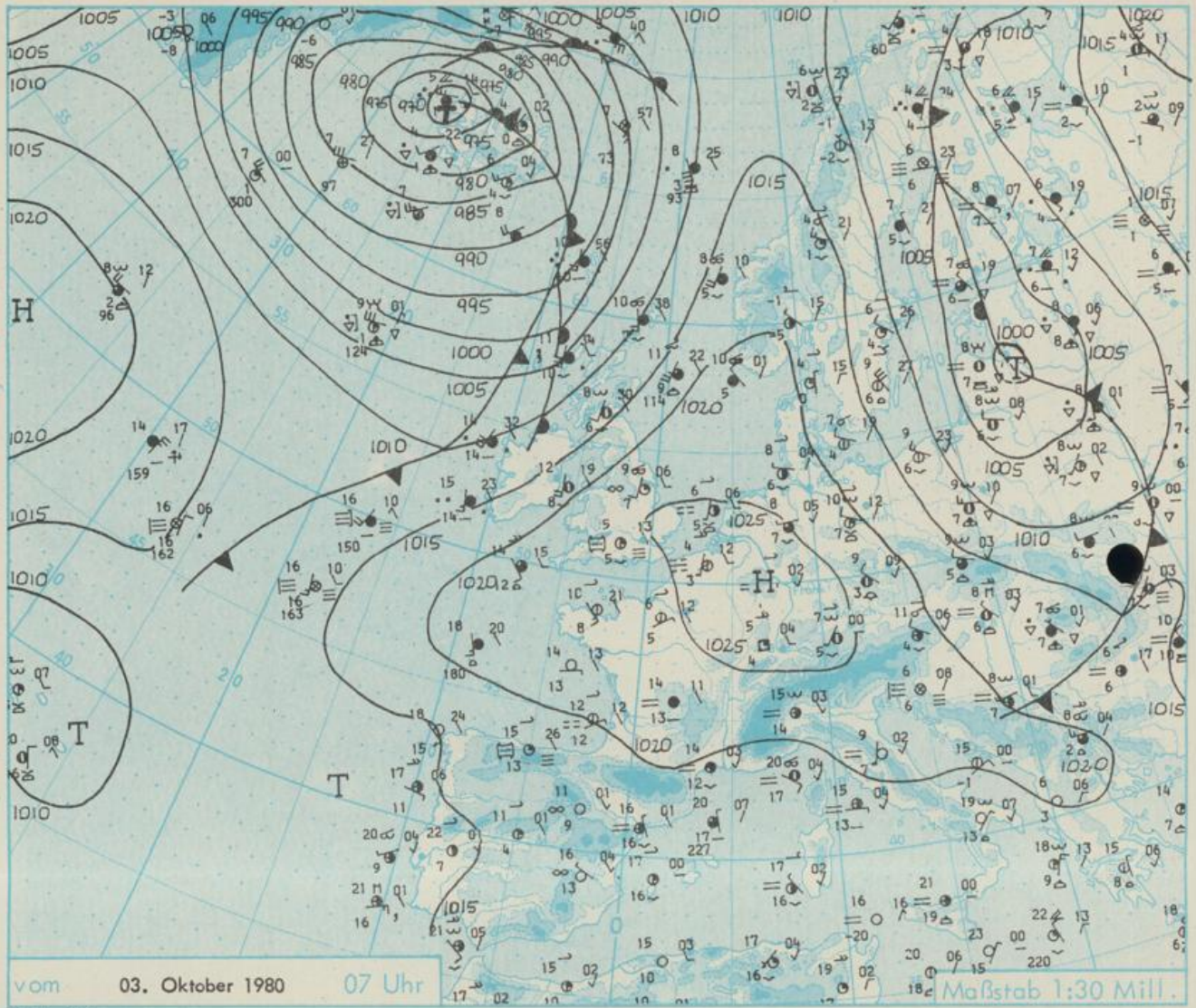
03.10. 01 Uhr

Maßstab 1:60 Mill.

Wetterkarte

des Deutschen Wetterdienstes

- Erläuterungen**
 Schema einer Stationseinstellung mit Beispielen
1. Gesamtbewölkung in Achteln (☉) = 4/8
 2. Windrichtung in 360 Grad-Einstellung
 Wind aus Ost (E) gleich 90° mit 15 Knoten
 3. Windgeschwindigkeit in Knoten (1 Kn = 1,852 km/h)
 halbe Feder = 5 Knoten
 ganze Feder = 10 Knoten usw.
 West, 5 Knoten
 4. Gegenwärtiges Wetter
 ☁ Nieselregen * Regen * Schnee
 ☂ Schauer ☄ Gewitter
 ☁ Nebel ☁ Dunst
 ❄ Hagel ☄ Schneestreiben
 je nach Intensität mehrere Symbole bei * * *
 5. Wetterverlauf von 01-07 h
 + = 1 * = 2 * = 3 * = 4 * = 5 * = 6 * = 7
 6. Lufttemperatur in ganzen Grad Celsius in 2 m Höhe über Grund, Minus 2°C = -2°C
 7. Taupunkttemperatur wie 6.
 8. Wassertemperatur in zehntel Grad Celsius
 9. Tiefe Wolken unterhalb 2500 m
 ☁ Cumulus --- Stratus
 10. Mittelhohe Wolken zwischen 2500 und ca. 6000 m
 ☁ Altostratus
 ☁ Altopstratus
 11. Hohe Wolken oberhalb 6000 m
 ☁ Cirrus ☁ Cirrostratus
 12. Betrag und Art der 3-stündigen Luftdruckänderung
 12 = 12 zehntel Millibar, erst gestiegen, dann gleichgeblieben
- Fronten mit Erwärmung, Abkühlung a) am Boden
 ☀ Warmfront
 ☄ Kaltfront
 ☄ Okklusion
 b) in der Höhe
 ☄ Konvergenzlinie
 ☄ Linien gleichen Luftdruckes = Isobaren
 ☄ Isobaren



vom 03. Oktober 1980 07 Uhr Maßstab 1:30 Mill.

Wetterlage und Entwicklung

Das Hoch mit Schwerpunkt über dem Oberrhein verlagert sich ostwärts, bestimmt aber auch am Samstag anfangs das Wetter in Süddeutschland. Dabei wird zunehmend Mittelmeerluft nach Mitteleuropa geführt. Die westlich von Irland angelangte Kaltfront überquert am Samstag in der zweiten Tageshälfte und in der Nacht zum Sonntag Deutschland, wird aber nur im Norden wetterwirksam sein. Mit dem Tiefausläufer wird frische Meeresluft nach Mitteleuropa geführt.

Vorhersagen gültig vom Samstag, den 04.10.1980 früh, bis Sonntag, den 05.10.1980 früh, für :

Hessen, Rheinland-Pfalz und Saarland

Nach zum Reil zögernder Nebelauflösung heiter, im Tagesverlauf zeitweise wolkeig, im Norden auch stark bewölkt, aber meist niederschlagsfrei. Tageshöchsttemperaturen 14 bis 18 Grad Celsius. In der Nacht zum Sonntag wieder vielerorts klar, gegen Morgen in den Niederungen erneut Nebel. Tiefsttemperaturen um 7 Grad Celsius. Schwacher, im Tagesverlauf im Norden zeitweise auflebender Wind, vorherrschend aus westlichen Richtungen.

Baden-Württemberg

In Baden über den Niederungen morgens Nebel oder Hochnebel, sonst sonnig bei Höchsttemperaturen von 15 bis 20 Grad Celsius, im Bergland in 800-1000 m Höhe 13 Grad C. Obergrenze des Hochnebels bei 1000 m. Nachts zunächst klar, gegen Morgen wieder streckenweise Nebel. Tiefsttemperaturen um 5 Grad Celsius. Schwachwindig.

In Württemberg in den Frühstunden stellenweise Nebel. Tagsüber zunächst heiter bis wolkeig. Gegen Abend Bewölkungszunahme von Westen her und in der Nacht Regen. Höchsttemperaturen in den Niederungen bis 20, im Bergland bis 15 Grad Celsius. Nächtlliche Tiefstwerte bei 8 Grad Celsius. Allmählich auffrischender Wind aus Südwest.

Nordbayern

Gebietsweise länger anhaltender Frühnebel, sonst heiter bis wolkeig und niederschlagsfrei. Tageshöchsttemperaturen 14 bis 18 Grad Celsius. Tiefstwerte 2 bis 6 Grad Celsius. Schwachwindig.

Südbayern

Nachts und vormittags gebietsweise Boden- oder Hochnebel, nach dessen Auflösung sonnig und trocken. Alpenberge frei mit guter Fernsicht. Höchsttemperaturen 16 bis 19 Grad Celsius, in 2000 m Höhe um 8 Grad C. Tiefstwerte nachts 8 bis 3 Grad C. Schwache Luftbewegung.

Weitere Aussichten : Frühherbstliches Hochdruckwetter.

W E T T E R M E L D U N G E N V O M 3. OKTOBER 1980 07 UHR

| STATION | HOEHE N N | WETTER | WIND IN KM/H | T E M P E R A T U R (GRAD CELSIUS) | | | | | SONNEN- SCHEIN VORTAG IN STD. | NIEDER- SCHLAG 24 STG. IN MM | SCHNEE- HOEHE IN CM |
|-----------------|--------------|-----------|--------------------|------------------------------------|---------------|------------------|------------------|---|--|---------------------------------------|---------------------------|
| | | | | IN 2 MTR. | TAU- PUNKT | MAXIM. VORTAG | MITTEL VORTAG | TIEFSTWERT DER NACHT 2 MTR. BODEN | | | |
| BERLIN | 50 | HEITER | WNW20 | 10 | 7 | 16 | 12.7 | 9 | 6 | 6.0 | |
| SCHLESWIG | 43 | HEITER | W 9 | 8 | 6 | 14 | 11.5 | 8 | 6 | 4.1 | 0.1 |
| HELGOLAND | 4 | BEDECKT | NW 20 | 13 | 7 | 16 | 13.6 | 12 | 10 | 3.6 | 0.0 |
| EMDEN | 6 | HEITER | WSW 7 | 10 | 8 | 16 | 12.9 | 10 | 7 | 3.6 | 0.0 |
| HAMBURG | 16 | HEITER | W 11 | 7 | 6 | 16 | 12.0 | 7 | 5 | 2.9 | 0.0 |
| BREMEN | 3 | WOLKIG | WSW 6 | 6 | 6 | 16 | 12.2 | 6 | 3 | 3.4 | 0.0 |
| LUECHOW | 17 | BEDECKT | W 11 | 9 | 7 | 16 | 12.4 | 7 | 4 | 3.6 | 0.0 |
| OSNABRUECK | 95 | BEDECKT | WSW 6 | 8 | 6 | 16 | 11.5 | 7 | 5 | 5.4 | 0.0 |
| HANNOVER | 55 | WOLKIG | W 7 | 8 | 7 | 16 | 11.8 | 7 | 6 | 3.4 | 0.0 |
| ESSEN | 154 | HEITER | S 4 | 7 | 6 | 15 | 11.1 | 6 | 4 | 1.9 | |
| AACHEN | 202 | HEITER | STILL | 7 | 6 | 14 | 10.9 | 6 | 3 | 2.2 | |
| KOELN-BONN | 91 | NEBEL | E 11 | 7 | 7 | 15 | 10.6 | 4 | 3 | 1.8 | |
| KAHLER ASTEN | 835 | IN WOLKEN | NNW24 | 4 | 4 | 9 | 6.8 | 4 | 1 | 3.0 | |
| KASSEL | 231 | WOLKIG | SW 4 | 7 | 5 | 14 | 11.2 | 7 | 4 | 2.8 | 0.0 |
| GIESSEN | 186 | NEBEL | SW 7 | 5 | 5 | 15 | 11.1 | 4 | 1 | 6.9 | 0.0 |
| BAD HERSFELD | 212 | BEDECKT | SW 7 | 6 | 5 | 16 | 11.2 | 5 | 4 | 5.4 | 0.0 |
| WASSERKUPPE | 921 | IN WOLKEN | NNW20 | 4 | 4 | 8 | 6.1 | 3 | 3 | 3.7 | |
| KL.FELDBERG/TS. | 805 | HEITER | NNE19 | 3 | 1 | 10 | 7.6 | 3 | -0 | 5.7 | |
| FRANKFURT/FLGH. | 112 | HEITER | STILL | 3 | 1 | 18 | 11.5 | 2 | -2 | 5.7 | 0.0 |
| OFFENBACH/MAIN | 152 | HEITER | NNE 2 | 6 | 5 | 16 | 12.8 | 5 | X | 5.9 | |
| DARMSTADT | 133 | HEITER | STILL | 4 | 3 | 17 | 10.7 | 3 | -0 | 4.6 | 0.4 |
| NUERNBERG | 627 | NEBEL | E 7 | 6 | 5 | 11 | 8.2 | 5 | 2 | 4.3 | 0.1 |
| KOBLENZ | 96 | BEDECKT | SSW 2 | 8 | 7 | 16 | 12.6 | 8 | X | 4.6 | 0.0 |
| BAD MARIENBERG | 547 | HEITER | STILL | 4 | 4 | 11 | 8.6 | 3 | 1 | 3.8 | |
| TRIER PETRISBG. | 265 | NEBEL | NNE 6 | 4 | 4 | 17 | 11.0 | 4 | 4 | 7.6 | |
| DEUSELBACH | 480 | NEBEL | NE 6 | 5 | 4 | 14 | 9.0 | 5 | 2 | 7.0 | |
| NEUSTADT/WSTR. | 163 | HEITER | WSW 2 | 5 | 4 | 19 | 13.1 | 5 | 4 | 3.8 | 0.4 |
| THOLEY | 396 | HEITER | NNE11 | 5 | 5 | 16 | 10.3 | 5 | 3 | 7.5 | 0.2 |
| SAARBRUECKEN | 322 | HEITER | NE 15 | 7 | 5 | 17 | 11.8 | 5 | 1 | 5.7 | 1 |
| OEHRINGEN | 276 | HEITER | E 6 | 3 | 3 | 15 | 10.7 | 3 | 2 | 2.0 | 3 |
| STUTTGART | 305 | HEITER | STILL | 6 | 5 | 16 | 13.1 | 6 | X | 1.9 | 1 |
| STUTTGART-ECHT. | 397 | HEITER | STILL | 4 | 3 | 15 | 12.1 | 3 | 0 | X | 1 |
| STOETTEN | 734 | HEITER | ENE 6 | 5 | 4 | 11 | 9.3 | 5 | -0 | | 2 |
| FREUDENSTADT | 797 | HEITER | STILL | 4 | 3 | 12 | 9.2 | 4 | 1 | 2.0 | |
| KLIPPENECK | 973 | HEITER | E 17 | 4 | 4 | 11 | 8.4 | 4 | 2 | | 1 |
| ULM | 522 | HEITER | NW 2 | 3 | 2 | 14 | 10.7 | 3 | 1 | 0.1 | 1 |
| MANNHEIM | 96 | HEITER | STILL | 3 | 3 | 18 | 11.9 | 2 | -1 | 4.4 | 1 |
| KARLSRUHE | 112 | NEBEL | ENE 4 | 6 | 5 | 17 | 12.6 | 6 | 3 | 2.9 | 6 |
| FREIBURG | 269 | HEITER | SSE 6 | 8 | 7 | 16 | 14.0 | 8 | 5 | | 0.0 |
| FELDBERG/SCHW. | 1486 | HEITER | STILL | 5 | 4 | 8 | 6.3 | 5 | -4 | | 1 |
| KONSTANZ | 443 | HEITER | NNW 6 | 8 | 7 | 15 | 13.2 | 8 | 6 | 0.1 | 1 |
| WUERZBURG | 259 | HEITER | WNW 4 | 4 | 3 | 16 | 10.8 | 4 | 2 | 5.0 | 0.6 |
| BAD KISSINGEN | 265 | WOLKIG | S 4 | 4 | 4 | 17 | 10.6 | 4 | 2 | 4.9 | 0.0 |
| BAMBERG | 239 | NEBEL | SSW 6 | 3 | 3 | 17 | 10.6 | 2 | 3 | 4.6 | 2 |
| COBURG | 337 | HEITER | STILL | 5 | 4 | 15 | 10.4 | 5 | 2 | 4.2 | 0.2 |
| HOF | 567 | BEDECKT | W 6 | 6 | 4 | 13 | 9.0 | 6 | 6 | 3.0 | 0.1 |
| NUERNBERG/FLGH. | 319 | NEBEL | ENE 6 | 2 | 1 | 16 | 11.3 | 2 | 1 | 2.9 | 3 |
| WEIDEN | 438 | WOLKIG | SE 2 | 4 | 3 | 14 | 8.8 | 3 | 0 | 2.1 | 1 |
| WEISSENBURG/BAY | 422 | BEDECKT | STILL | 2 | 1 | 16 | 10.7 | 2 | 0 | 2.5 | 2 |
| REGENSBURG | 366 | NEBEL | N 4 | 4 | 4 | 15 | 9.9 | 4 | 1 | 1.9 | 1 |
| AUGSBURG | 477 | NEBEL | STILL | 3 | 3 | 13 | 10.0 | 3 | 2 | 0.4 | 3 |
| MUENCHEN-RIEM | 530 | BEDECKT | SSW 6 | 7 | 5 | 15 | 11.2 | 7 | 1 | 0.9 | 2 |
| MUEHLDORF | 401 | HEITER | WNW 6 | 6 | 5 | 15 | 10.8 | 6 | 4 | 0.3 | 1 |
| PASSAU | 409 | BEDECKT | STILL | 6 | 6 | 11 | 9.8 | 6 | 5 | 0.5 | 1 |
| GR.FALKENSTEIN | 1307 | IN WOLKEN | NW 19 | 2 | 2 | 6 | 4.8 | 2 | 0 | | 2 |
| KEMPTEN | 705 | BEDECKT | NE 4 | 9 | 7 | 14 | 11.5 | 9 | 6 | 0.6 | 3 |
| OBERSTDORF | 810 | BEDECKT | STILL | 10 | 8 | 16 | 10.7 | 9 | 9 | 1.0 | 4 |
| GARMISCH-PARTK. | 719 | BEDECKT | SW 2 | 9 | 7 | 15 | 11.0 | 9 | 9 | 0.5 | 4 |
| ZUGSPITZE | 2960 | WOLKIG | N 31 | -7 | -8 | 0 | -0.9 | -7 | X | | 3 |
| HOHENPEIßENBG. | 977 | BEDECKT | NE 7 | 5 | 4 | 12 | 9.5 | 5 | 6 | 0.3 | 2 |
| WENDELSTEIN | 1832 | IN WOLKEN | W 24 | 2 | 2 | 3 | 4.0 | 2 | 2 | 0.6 | 2 |

A U S K U E N F T E U N D B E R A T U N G E N E R T E I L E N :

| | | |
|--|--|---|
| LAND HESSEN WETTERAMT FRANKFURT FRANKFURTER STR. 135 6050 OFFENBACH/MAIN TEL. (0611)8092 634/549 | LAND BADEN-WUERTTEMBERG (OST) WETTERAMT STUTTGART ALEXANDERSTR. 112 7000 STUTTGART 1 TEL. (0711) 247351 | LAND BAYERN (NORD) WETTERAMT NUERNBERG FLUGHAFENSTR. 100 8500 NUERNBERG TEL. (0911) 525001 |
| LAND RHEINLAND-PFALZ/SAARLAND WETTERAMT TRIER PETRISBERG 5500 TRIER TEL. (0651) 45045 | LAND BADEN-WUERTTEMBERG (WEST) WETTERAMT FREIBURG STEFAN-MEIER-STR. 4 7800 FREIBURG 1 TEL. (0761) 273057 | LAND BAYERN (SUED) WETTERAMT MUENCHEN BAVARIARING 10/III 8000 MUENCHEN 2 TEL. (089) 530084-88 |

F E R N S P R E C H A N S A G E D I E N S T :

WAEHLE IM ORTSNETZ
 REISEWETTER/WINTERSPORT- ... RUF-NR. 11600 ODER 011600
 ALLGEMEINER WETTERBERICHT... RUF-NR. 1164 ODER 01164
 STRASSENZUSTANDSBERICHT RUF-NR. 1169 ODER 01169

ABWEICHENDE RUFNUMMERN BITTE DEM AMTLICHEN FERNSPRECHBUCH ENTNEHMEN.

| STATION | BAROM. HOEHE | LUFTDR. IN MBAR BEZOGEN AUF N N | ERDBODEN-ZUSTAND | ERDBODEN-TEMPERATUREN IN GRAD CEL. 07 UHR VORTAGS | | | | EXTREMWERTE DER LUFTTEMPERATUR IN GRAD CELSIUS IN DER DEKADE VOM: 1.10. - 10.10. 1980 | | | | |
|-----------------|--------------|---------------------------------|------------------|---|-------------|-------------|-------------|---|---------------|------------|---------------|------------|
| | | | | 10 CM TIEFE | 20 CM TIEFE | 50 CM TIEFE | 100CM TIEFE | BEOBSACHT.-ZEITRAUM | ABSOL. MAXIM. | DATUM | ABSOL. MINIM. | DATUM |
| SCHLESWIG | 48 | 1023.0 | FEUCHT | 10.5 | 11.5 | 12.8 | 13.2 | 1947-1975 | 22.1 | 02.10.1962 | -0.4 | 03.10.1947 |
| HAMBURG | 16 | 1023.7 | TROCKEN | 11.6 | 12.2 | 13.5 | 13.5 | 1931-1975 | 25.1 | 01.10.1942 | -4.2 | 08.10.1936 |
| BREMEN | 5 | 1024.7 | TROCKEN | 12.5 | 12.5 | 14.5 | 14.6 | 1890-1975 | 24.8 | 09.10.1969 | -4.4 | 09.10.1939 |
| BERLIN | 49 | 1021.7 | TROCKEN | 11.8 | 12.7 | X | X | 1909-1975 | 26.5 | 04.10.1966 | -3.6 | 08.10.1912 |
| HANNOVER | 54 | 1025.1 | TROCKEN | 12.1 | 13.0 | 14.4 | 14.7 | 1936-1975 | 26.7 | 04.10.1966 | -3.4 | 04.10.1972 |
| MUENSTER | 66 | 1026.2 | TROCKEN | 13.3 | 14.4 | 15.3 | 15.7 | 1891-1975 | 27.4 | 10.10.1921 | -3.2 | 07.10.1912 |
| KASSEL | 233 | 1026.2 | TROCKEN | 11.9 | 13.0 | 14.7 | 15.2 | 1951-1975 | 26.9 | 04.10.1966 | -1.3 | 06.10.1971 |
| AACHEN | 205 | 1026.6 | FEUCHT | 13.0 | 14.0 | 14.6 | 15.2 | 1893-1975 | 26.8 | 02.10.1908 | -2.2 | 06.10.1912 |
| HOF | 568 | 1025.4 | FEUCHT | 9.3 | 10.5 | 12.2 | 12.6 | 1947-1975 | 24.3 | 05.10.1966 | -4.2 | 05.10.1972 |
| BAD KISSINGEN | 266 | 1026.4 | FEUCHT | 11.1 | 12.3 | 14.3 | 15.0 | 1946-1975 | 25.3 | 04.10.1966 | -3.0 | 10.10.1953 |
| KL.FELDBERG/TS. | 802 | - | FEUCHT | 9.5 | 9.7 | 10.4 | 11.0 | 1947-1975 | 21.8 | 05.10.1966 | -2.0 | 10.10.1975 |
| TRIER | 273 | 1027.1 | FEUCHT | 13.5 | 14.0 | 15.2 | 15.2 | 1948-1975 | 25.1 | 02.10.1962 | -1.5 | 05.10.1957 |
| NUERNBERG | 312 | 1027.4 | FEUCHT | 11.2 | 12.3 | 14.6 | 15.4 | 1936-1975 | 26.9 | 04.10.1966 | -3.7 | 05.10.1957 |
| KARLSRUHE | 145 | 1026.7 | FEUCHT | 14.5 | 15.6 | 16.8 | 17.2 | 1900-1975 | 28.3 | 04.10.1966 | -2.7 | 08.10.1959 |
| STUTTGART | 297 | 1027.3 | FEUCHT | 13.1 | 14.1 | 15.3 | 15.6 | 1900-1975 | 28.2 | 04.10.1966 | -2.2 | 03.10.1957 |
| PASSAU | 408 | 1025.8 | FEUCHT | 10.6 | 12.1 | 14.2 | 14.4 | 1948-1975 | 27.0 | 09.10.1966 | -2.6 | 05.10.1972 |
| MUENCHEN-RIEM | 529 | 1026.2 | FEUCHT | 11.3 | 12.1 | 14.1 | 14.6 | 1940-1975 | 26.5 | 04.10.1966 | -3.5 | 10.10.1951 |
| FREIBURG | 300 | 1025.4 | TROCKEN | 14.2 | 15.2 | 16.0 | 15.7 | 1949-1975 | 28.3 | 04.10.1966 | -0.1 | 10.10.1956 |
| HOHENPEISSENBG. | 986 | - | FEUCHT | 10.2 | 10.6 | 11.9 | 12.2 | 1879-1975 | 24.2 | 06.10.1942 | -5.7 | 07.10.1897 |

AUSLAND

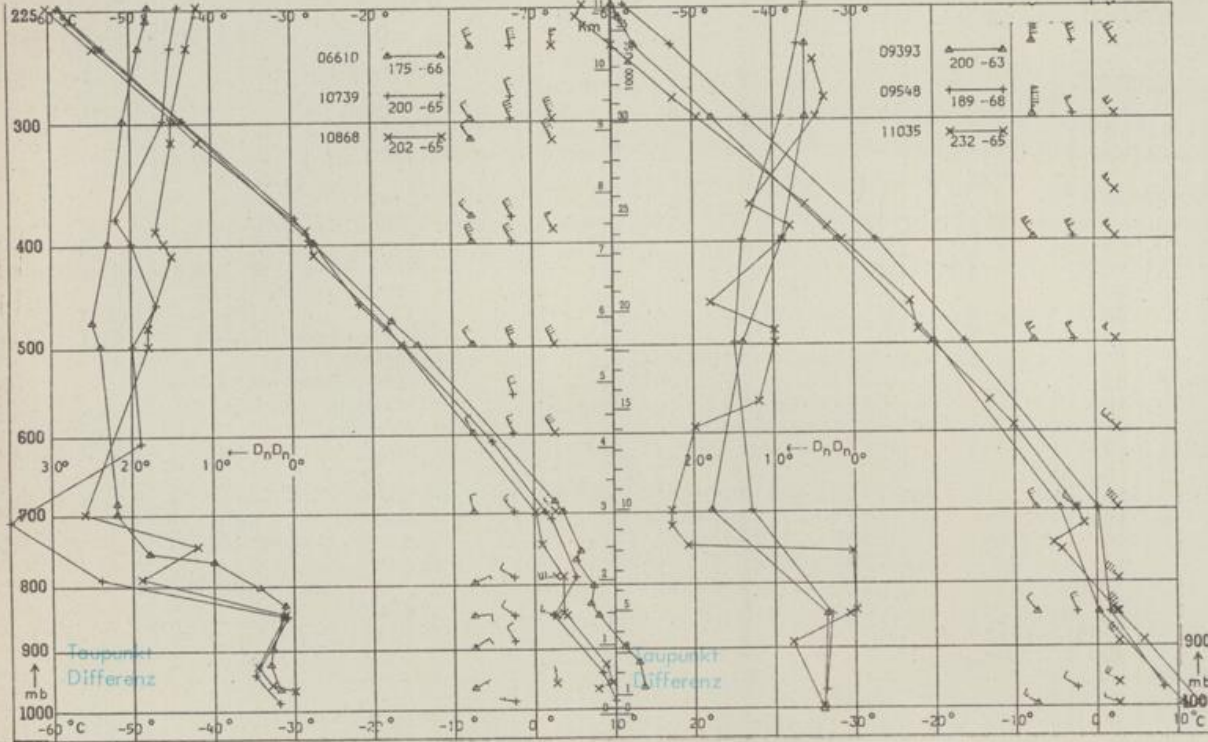
| STATION | WETTER | WIND | | | TEMPER. | | | STATION | WETTER | WIND | | | TEMPER. | | | STATION | WETTER | WIND | | | TEMPER. | | |
|------------|--------|---------|-------|-------------|-----------|------------|-------------|---------|--------|---------|----------|-------------|---------|-------|-------------|---------|--------|---------|-------|-------------|---------|--|--|
| | | IN KM/H | 7 UHR | MAX VOR TAG | IN KM/H | 7 UHR | MAX VOR TAG | | | IN KM/H | 7 UHR | MAX VOR TAG | IN KM/H | 7 UHR | MAX VOR TAG | | | IN KM/H | 7 UHR | MAX VOR TAG | | | |
| REYKJAVIK | HEITER | SSW | 20 | 3 | 9 | BARCELONA | WOLKIG | NNW | 11 | 16 | 27 | PRAG | BEDECKT | NW | 19 | 9 | 16 | | | | | | |
| OSLO | HEITER | NW | 6 | -1 | 14 | MADRID | HEITER | STILL | 11 | 30 | WARSAU | BEDECKT | W | 30 | 9 | 13 | | | | | | | |
| STOCKHOLM | HEITER | NW | 17 | 6 | 12 | MALLORCA | HEITER | STILL | 17 | 28 | MOSKAU | X | X | X | X | 9 | | | | | | | |
| HELSINKI | WOLKIG | NNW | 11 | 7 | 11 | LISSABON | WOLKIG | WSW | 7 | 20 | BELGRAD | WOLKIG | W | 11 | 8 | 17 | | | | | | | |
| KOPENHAGEN | HEITER | W | 15 | 8 | 15 | LAS PALMAS | HEITER | STILL | 19 | 27 | BUKAREST | WOLKIG | STILL | 6 | 12 | | | | | | | | |
| AMSTERDAM | HEITER | SSE | 4 | 8 | 16 | ZUERICH | BEDECKT | N | 11 | 9 | ATHEN | HEITER | N | 11 | 15 | 20 | | | | | | | |
| LONDON | NEBEL | STILL | 5 | 17 | INNSBRUCK | BEDECKT | E | 6 | 11 | 17 | BOZEN | WOLKENLOS | STILL | 7 | 24 | | | | | | | | |
| PARIS | HEITER | ENE | 9 | 6 | 18 | WIEN | WOLKIG | NNW | 19 | 11 | 19 | ROM | WOLKIG | E | 7 | 15 | 26 | | | | | | |

ASTRONOMISCHE DATEN FUER DEN 4. OKTOBER 1980

| STATION | SONNE | | MOND | | STATION | SONNE | | MOND | |
|-----------|-------------|---------------|-------------|---------------|-----------|-------------|---------------|-------------|---------------|
| | AUFGANG UHR | UNTERGANG UHR | AUFGANG UHR | UNTERGANG UHR | | AUFGANG UHR | UNTERGANG UHR | AUFGANG UHR | UNTERGANG UHR |
| FRANKFURT | 06.31 | 17.58 | 01.24 | 16.22 | NUERNBERG | 06.20 | 17.48 | 01.17 | 16.12 |
| FREIBURG | 06.32 | 18.02 | 01.34 | 16.21 | STUTTGART | 06.27 | 17.56 | 01.26 | 16.17 |
| MUENCHEN | 06.17 | 17.47 | 01.19 | 16.06 | TRIER | 06.38 | 18.06 | 01.32 | 16.30 |

MONDPHASE 3 TAGE NACH LETZTEM VIERTEL

MESSUNGEN IN DER FREIEN ATMOSPHAERE AM 3. OKTOBER 1980 01 UHR



KENN-STATION ZIFFER
 06610 PAYERNE
 10739 STUTTGART
 10868 MUENCHEN - OB.SCHLEISSHEIM
 09393 LINDENBERG
 09548 MEININGEN
 11035 WIEN

BERMerkungen :
 Am 02.10.1980 lag dieser Wetterkarte die Beilage Nr. 29/1980 bei .