

Wetterkarte

des Deutschen Wetterdienstes

D 7311 AX

Amtsblatt der Wetterämter Frankfurt am Main, Freiburg i. Br., München, Nürnberg, Stuttgart u. Trier

Erscheint täglich
Preis monatl. DM 9,60
Nur Postbezug

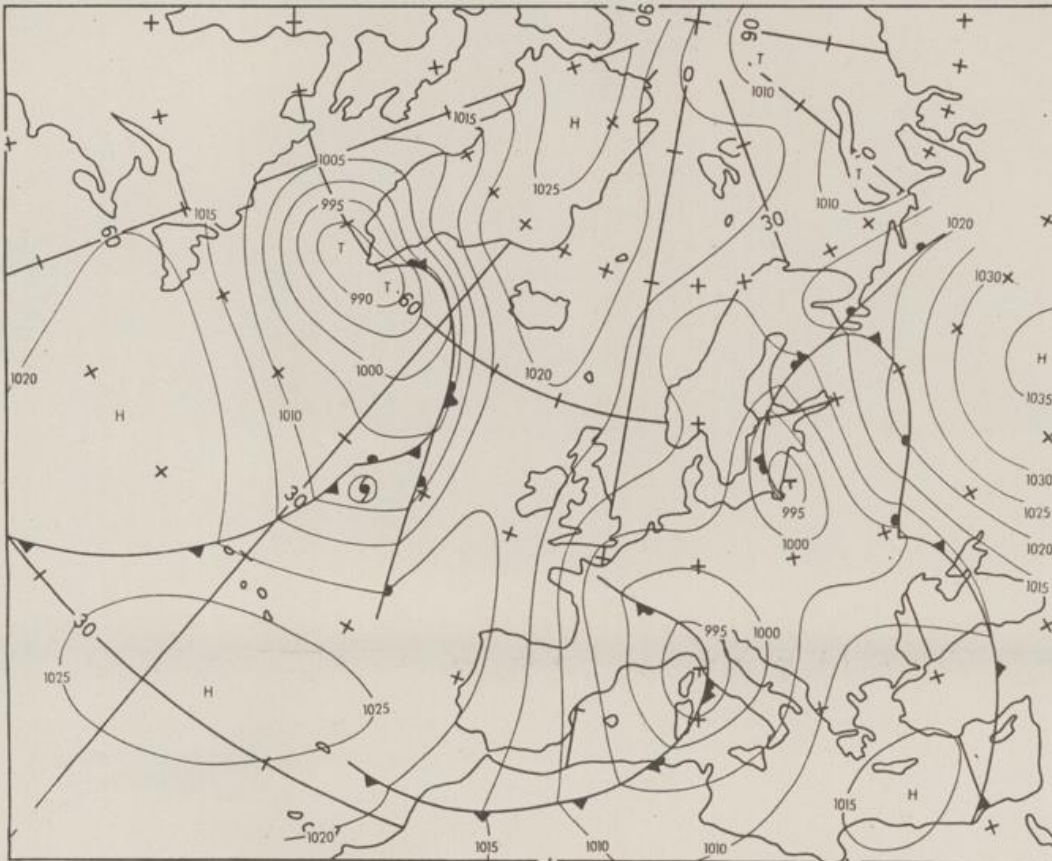
Druck und Verlag: Deutscher Wetterdienst - Wetteramt Frankfurt
Frankfurter Str. 135, 6050 Offenbach a. M., Tel. (0611) 8 06 22 81

Bei unregelmäßiger Lieferung sind
Beschwerden schriftlich an das Wetter-
amt Frankfurt zu richten

Jahrgang 1980

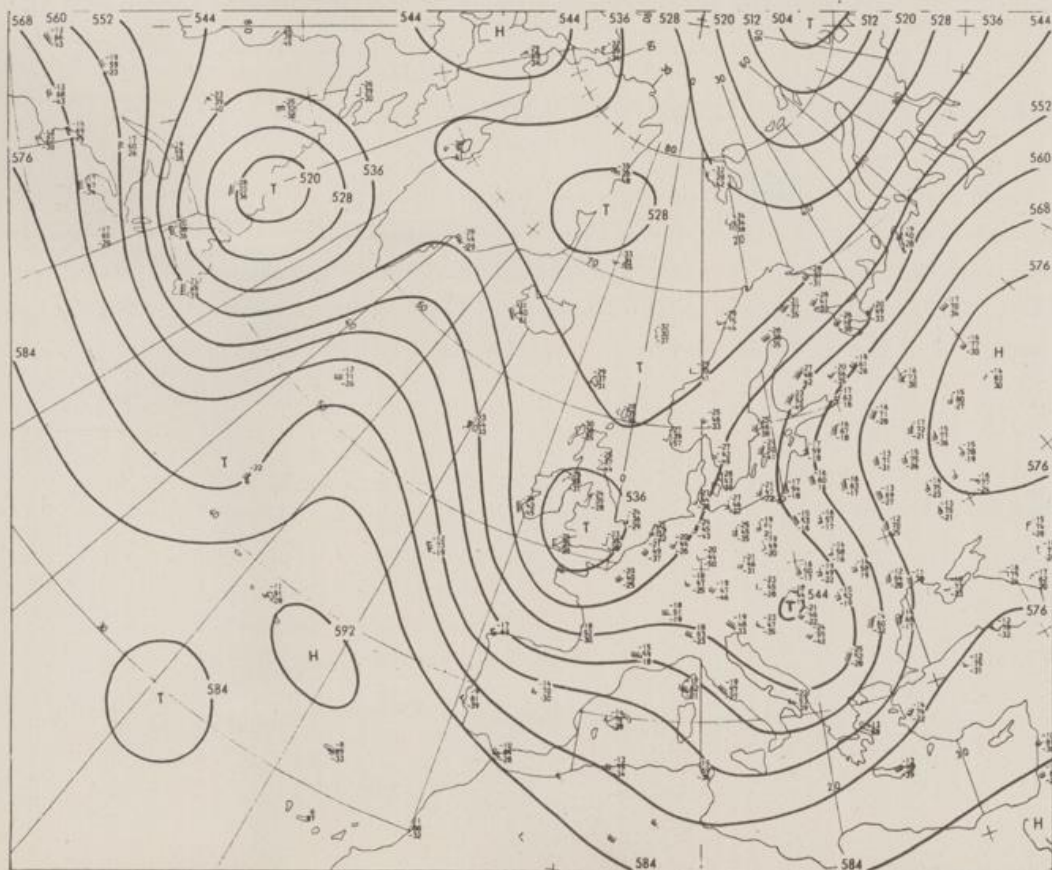
Samstag, den 11. Oktober 1980

Nummer 285



Bodenwetterkarte
Vorhersage
für den

12.10. 01 Uhr



Höhenwetterkarte
(Absolute Topographie 500 mb
entsprechend ca. 5500 m Höhe)
vom

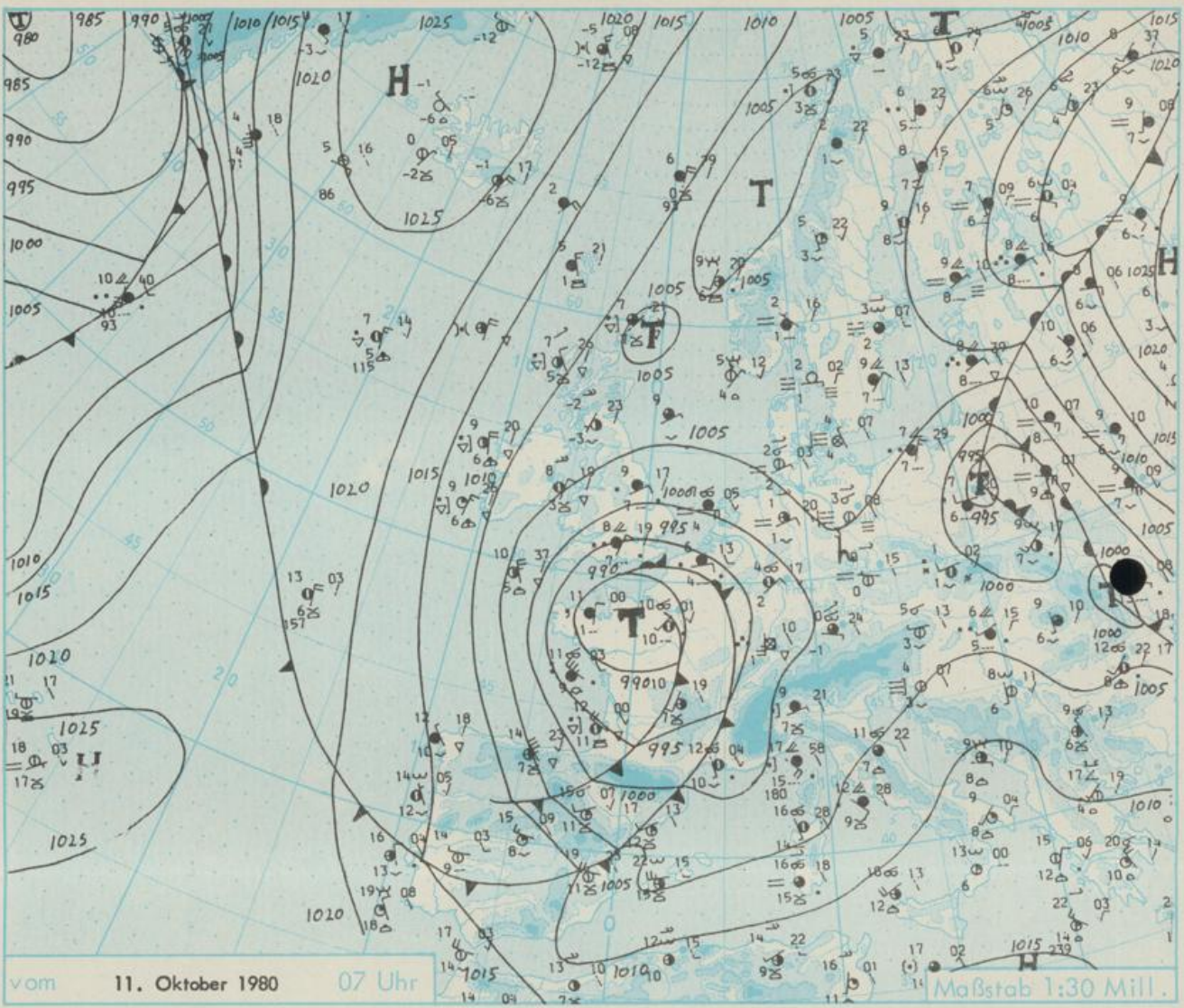
11.10. 01 Uhr

Maßstab 1:60 Mill.

Wetterkarte des Deutschen Wetterdienstes

Erläuterungen
Schema einer Stations-
eintragung mit Beispielen

1. Gesamtbewölkung in Achtein $\frac{1}{8}$ = 4/8
2. Windrichtung in 360 Grad-Einstellung
Wind aus Ost (E)
gleich 90° mit 15 Knoten
3. Windgeschwindigkeit in Knoten (1 Kn = 1,852 km/h)
halbe Feder = 5 Knoten
ganze Feder = 10 Knoten usw.
West, 5 Knoten
4. Gegenwärtiges Wetter
☉ Niesel- u. Regen * Schnee
☼ Schauer ☉ Gewitter ☁ Nebel ☁ Dunst
▲ Hagel ☄ Schneetreiben
je nach Intensität mehrere Symbole bei 1 * *
5. Wetterverlauf von 01-07 h
+ = 1 * * * ☉ ☼ ☄
6. Lufttemperatur in ganzen Grad Celsius in 2 m Höhe über Grund, Minus 2°C = -2°C
7. Taupunkttemperatur wie 6.
8. Wassertemperatur in zehntel Grad Celsius
9. Tiefe Wolken unterhalb 2500 m
☉ Cumulus --- Stratus
10. Mittelhöhe Wolken zwischen 2500 und ca. 6000 m
☼ Altocumulus ☼ Altostratus
11. Hohe Wolken oberhalb 6000 m
☼ Cirrus ☼ Cirrostratus
12. Betrag und Art der 2-stündigen Luftdruckänderung
☼ = 12 zehntel Millibar, erst gestiegen, dann gleichgeblieben
- Fronten mit Erwärmung, Abkühlung a) am Boden
☼ Warmfront ☼ Kaltfront
☼ Okklusion
☼ b) in der Höhe
☼ Konvergenzlinie
Linien gleichen Luftdruckes = Isobaren



Wetterlage und Vorhersage für Hessen, Rheinland-Pfalz, Baden-Württemberg, Nordbayern und Südbayern

gültig vom Sonntag, den 12.10.1980 früh, bis Montag, den 13.10.1980 früh :

Das am Samstag über Nordfrankreich angelangte Tief verlagert sich unter Abschwächung südostwärts. Gleichzeitig entwickelt sich eine Genua-Zyklone, die sich nach Nordost ausdehnt. Ferner wandert ein Tief über Polen westwärts, so daß eine ausgedehnte Tiefdruckzone sich von der Ostsee bis zum Mittelmeer erstreckt. Es ist daher in Süd- und Südwestdeutschland am Sonntag bedeckt oder stark bewölkt, zeitweise Regen, im Süden länger anhaltend, oberhalb 1200 m Seehöhe in Schnee übergehend. Tageshöchsttemperaturen 7 bis 11 Grad Celsius. Tiefsttemperaturen 3 bis 7 Grad Celsius. Schwacher bis mäßiger Wind aus Südost bis Süd, später auf Nordost drehend.

Weitere Aussichten : Unbeständig und kühl.

W E T T E R M E L D U N G E N V O M 11. OKTOBER 1960 07 UHR

STATION	HOEHE N N	WETTER	WIND IN KM/H	T E M P E R A T U R (GRAD CELSIUS)					SONNEN- SCHEIN VORTAG IN STD.	NIEDER- SCHLAG 24 STG. IN MM	SCHNEE- HOEHE IN CM	
				IN 2 MTR.	TAU- PUNKT	MAXIM. VORTAG	MITTEL VORTAG	TIEFSTWERT DER NACHT 2 MTR. BODEN				
BERLIN	50	NEBEL	STILL	3	3	12	7.0	2	-5	6.6		
SCHLESWIG	43	HEITER	ENE 9	2	2	11	7.8	2	-0	1.7	4	
HELGOLAND	4	WOLKIG	ESE26	9	6	13	11.4	8	7	5.5	3	
EMDEN	6	WOLKIG	ENE24	4	3	12	8.0	3	2	6.6		
HAMBURG	16	HEITER	E 6	2	2	13	7.9	0	-2	7.2		
BREMEN	3	WOLKIG	E 19	4	3	12	7.3	2	-1	8.0		
LUECHOW	17	NEBEL	ENE 6	1	1	13	6.8	-1	-2	8.9		
OSNABRUECK	95	BEDECKT	E 11	4	2	12	7.3	2	2	7.1		
HANNOVER	55	WOLKIG	ENE15	1	1	13	7.1	-1	-3	8.2		
ESSEN	154	BEDECKT	ENE19	5	2	11	6.8	4	3	8.0	0.0	
AACHEN	202	REGEN	E 9	5	3	11	7.2	5	4	7.8	1	
KOELN-BONN	91	BEDECKT	ESE22	7	1	12	6.6	6	4	9.0		
KAHLER ASTEN	835	IN WOLKEN	SE 30	-1	-1	5	2.1	-1	-1	0.8		
KASSEL	231	WOLKIG	N 4	4	1	7	4.5	2	-2	1.3		
GIESSEN	186	BEDECKT	N 6	2	1	9	4.8	1	-1	1.8		
BAD HERSFELD	212	BEDECKT	NNE13	1	0	10	4.5	-1	-2	3.3		
WASSERKUPPE	921	BEDECKT	SE 65	-0	-0	5	1.6	-1	-2	6.2		
KL.FELDBERG/TS.	805	IN WOLKEN	E 43	-0	-0	3	1.4	-0	-1	0.5		
FRANKFURT/FLGH.	112	BEDECKT	NE 15	4	2	11	6.1	3	1	2.7		
OFFENBACH/MAIN	152	BEDECKT	ENE15	5	2	10	6.3	4	X	2.9		
DARMSTADT	133	BEDECKT	E 9	7	0	11	7.1	4	1	3.7		
NUERNBURG	627	SCHNEEFALL	SE 28	1	1	5	2.9	1	0	1.0	1	FLECKEN
KOHLER	96	BEDECKT	ESE15	7	1	11	7.9	6	X	2.8		
HAD. VRIENBERG	547	BEDECKT	ESE31	2	0	7	3.7	2	0	2.2		
TRIER PETRISBG.	265	REGEN	ENE17	5	4	8	6.2	5	5	1.3	5	
DEUSELBACH	480	REGEN	E 37	2	2	8	4.7	2	2	8.9	8	
NEUSTADT/WSTR.	163	REGEN	NNE 7	6	4	13	7.6	5	2	8.1	4	
THOLEY	396	REGEN	NE 9	3	3	6	3.9	3	2	0.7	13	
SAARBRUECKEN	322	REGEN	E 20	5	4	10	5.5	4	2	2.7	11	
OEHRINGEN	276	BEDECKT	SSE11	6	0	11	6.0	4	2	6.1		
STUTTGART	305	REGEN	ESE 6	6	1	11	6.9	3	X	6.1	0.1	
STUTTGART-ECHT.	397	REGEN	STILL	4	1	10	4.6	1	-3	X	0.2	
STOETTEN	734	EISKOERNER	E 22	0	-1	7	2.8	-0	-0	2.3	0.0	
FREUDENSTADT	797	REGEN	SE 6	1	-0	8	3.2	0	-1	8.2	7	
KLIPPENECK	973	REGEN	ESE28	1	0	6	1.8	0	-0	4.8	2	
ULM	522	REGEN	E 6	2	1	11	4.1	1	-2	5.9	0.0	
MANNHEIM	96	REGEN	SSE17	7	4	14	7.8	5	2	8.1	0.2	
KARLSRUHE	112	REGEN	ESE 9	5	4	13	7.5	5	4	8.9	6	
FREIBURG	269	BEDECKT	S 7	8	7	13	8.6	7	5	6.9	5	
FELDBERG/SCHW.	1486	REGEN	S 50	1	1	-0	-2.0	-3	-5	7.0	5	5
KONSTANZ	443	REGEN	N 7	4	3	11	6.4	3	2	6.6	2	
WUERZBURG	259	BEDECKT	ESE17	3	1	10	5.4	1	-1	3.1		
HAD. KISSINGEN	265	BEDECKT	NE 4	1	0	9	4.4	-0	-2	0.6		
BAMBERG	239	BEDECKT	STILL	-1	-1	6	3.8	-2	-2	0.6		
COBURG	337	HEITER	ESE 2	1	-0	8	4.0	-0	-2	0.8		
HOF	567	HEITER	E 2	-2	-2	8	2.6	-3	-6	5.5		
NUERNBERG/FLGH.	319	WOLKIG	ESE 9	1	1	9	4.6	1	-0	2.3		
WEIDEN	438	HEITER	WSW 2	-1	-1	8	2.5	-2	-4	0.7		
WEISSENBURG/BAY	422	BEDECKT	ESE13	4	1	8	4.8	3	1	2.5		
REGENSBURG	366	NEBEL	E 7	0	0	9	4.3	-2	-2	1.4		
AUGSBURG	477	BEDECKT	S 9	2	0	10	4.3	1	-0	2.8		
MUENCHEN-RIEM	530	WOLKIG	E 7	-0	-1	6	3.4	-2	-4	0.2	0.2	
MUEHLDORF	401	NEBEL	E 13	1	1	8	4.4	0	-1	0.4	0.3	
PASSAU	409	HEITER	E 11	2	1	8	5.7	1	0	1.5		
GR.FALKENSTEIN	1307	HEITER	E 30	-1	-3	1	-0.5	-2	-3	0.6		
KEMPTEN	705	REGEN	SE 7	1	-0	8	2.2	-2	-4	3.3	0.3	
OBERSTDORF	810	BEDECKT	STILL	1	-0	7	1.3	-4	-5	1.6	0.2	
GARMISCH-PARTK.	719	BEDECKT	W 4	0	0	6	1.5	-2	-3	1.1	1	
ZUGSPITZE	2960	SCHNEEFALL	SSW52	-6	-6	-8	-10.9	-12	X	1.2	5	80
HOHENPEISSENBG.	977	BEDECKT	S 13	5	-6	4	0.8	-0	-3	1.2	3	RESTE
WENDELSTEIN	1832	WOLKIG	SSW37	0	-12	-3	-4.7	-6	-6	0.3	20	20

A U S K U E N F T E U N D B E R A T U N G E N E R T E I L E N :

LAND HESSEN WETTERAMT FRANKFURT FRANKFURTER STR. 135 6050 OFFENBACH/MAIN TEL. (0611)8092 634/549	LAND BADEN-WUERTEMBERG (OST) WETTERAMT STUTTGART ALEXANDERSTR. 112 7000 STUTTGART 1 TEL. (0711) 247351	LAND BAYERN (NORD) WETTERAMT NUERNBERG FLUGHAFENSTR. 100 8500 NUERNBERG TEL. (0911) 525001
LAND RHEINLAND-PFALZ/SAARLAND WETTERAMT TRIER PETRISBERG 5500 TRIER TEL. (0651) 45045	LAND BADEN-WUERTEMBERG (WEST) WETTERAMT FREIBURG STEFAN-MEIER-STR. 4 7800 FREIBURG 1 TEL. (0761) 273057	LAND BAYERN (SUED) WETTERAMT MUENCHEN BAVARIARING 10/III 8000 MUENCHEN 2 TEL. (089) 530084-88

F E R N S P R E C H A N S A G E D I E N S T :

WAEHLE IM ORTSNETZ
 REISEWETTER/WINTERSPORT- ... RUF-NR. 11600 ODER 011600
 ALLGEMEINER WETTERBERICHT... RUF-NR. 1164 ODER 01164
 STRASSENZUSTANDSBERICHT RUF-NR. 1169 ODER 01169

ABWEICHENDE RUFNUMMERN BITTE DEM AMTLICHEN FERNSPRECHBUCH ENTNEHMEN.

STATION	BAROM. HOEHE	LUFTDR. IN MBAR BEZOGEN AUF N N	ERDBODEN-ZUSTAND	ERDBODEN-TEMPERATUREN IN GRAD CEL. 07 UHR VORTAGS				EXTREMWERTE DER LUFTTEMPERATUR IN GRAD CELSIUS IN DER DEKADE VOM: 11.10. - 20.10. 1980				
				10 CM TIEFE	20 CM TIEFE	50 CM TIEFE	100CM TIEFE	BEOBSACHT.-ZEITRAUM	ABSOL. MAXIM.	ABSOL. DATUM	ABSOL. MINIM.	ABSOL. DATUM
SCHLESWIG	48	1005.7	FEUCHT	7.8	8.6	10.5	11.9	1947-1975	21.4	16.10.1949	-2.5	20.10.1947
HAMBURG	16	1005.2	GEFROREN	7.4	7.6	11.1	12.4	1931-1975	22.8	15.10.1949	-4.2	11.10.1936
BREMEN	5	1002.6	FEUCHT	7.6	9.3	11.4	12.9	1890-1975	22.4	19.10.1921	-5.0	11.10.1936
BERLIN	49	1005.0	FEUCHT	7.1	8.6	X	X	1909-1975	24.3	11.10.1921	-3.7	16.10.1928
HANNOVER	54	1002.6	FEUCHT	8.2	9.2	11.6	13.1	1936-1975	23.2	15.10.1949	-3.8	19.10.1972
MUENSTER	66	999.2	FEUCHT	8.9	10.2	12.2	14.0	1891-1975	25.9	11.10.1921	-2.6	19.10.1972
KASSEL	233	1000.6	FEUCHT	5.8	8.2	11.0	13.6	1951-1975	22.1	12.10.1967	-2.9	19.10.1972
AACHEN	205	994.1	FEUCHT	6.3	8.5	11.4	13.5	1893-1975	25.6	17.10.1930	-2.0	19.10.1972
HOF	568	1003.3	GEFROREN	5.5	8.3	10.1	11.4	1947-1975	20.7	12.10.1967	-5.0	20.10.1947
BAD KISSINGEN	266	1000.5	FEUCHT	7.3	8.4	11.5	13.4	1946-1975	24.8	11.10.1970	-5.8	20.10.1972
KL.FELDBERG/TS.	802	-	FEUCHT	3.2	4.6	6.6	9.1	1947-1975	18.9	20.10.1969	-3.4	13.10.1973
TRIER	273	994.0	FEUCHT	6.2	6.8	11.7	13.5	1948-1975	23.7	11.10.1970	-4.1	19.10.1955
NUERNBERG	312	1000.8	FEUCHT	8.3	9.5	12.5	13.8	1936-1975	24.1	11.10.1967	-6.2	19.10.1972
KARLSRUHE	145	995.8	NASS	8.4	10.6	13.9	15.7	1900-1975	25.8	11.10.1921	-5.4	20.10.1972
STUTT GART	297	997.7	FEUCHT	8.2	9.9	12.5	14.3	1900-1975	24.0	13.10.1921	-5.3	20.10.1972
PASSAU	408	1002.5	FEUCHT	8.1	9.3	12.0	13.4	1948-1975	24.7	17.10.1967	-4.0	19.10.1972
MUENCHEN-RIEM	529	1000.7	GEFROREN	7.5	8.9	12.4	13.6	1940-1975	26.6	17.10.1967	-6.4	19.10.1972
FRIBURG	300	994.0	FEUCHT	8.0	10.2	13.5	14.7	1949-1975	25.2	18.10.1954	-1.1	11.10.1951
HOHENPEISSENBG.	986	-	FEUCHT	4.6	5.3	10.1	11.4	1879-1975	23.7	17.10.1967	-9.6	15.10.1905

A U S L A N D

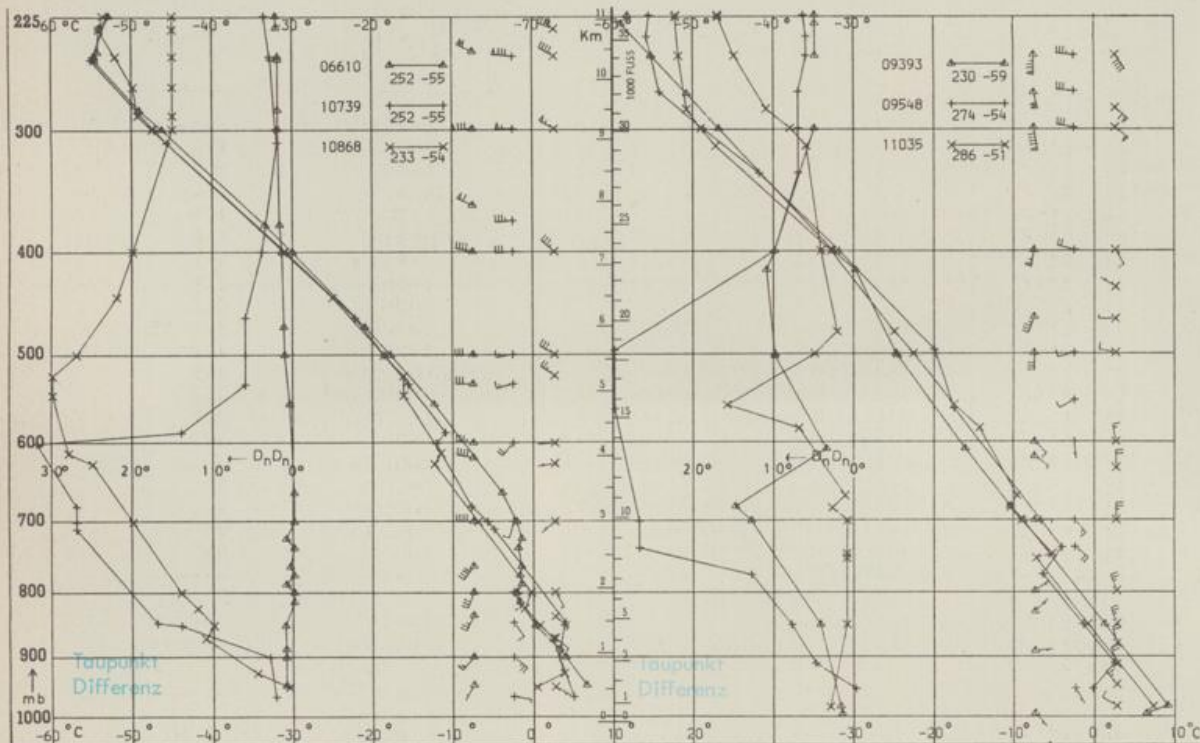
STATION	WETTER	TEMPER.			STATION	WETTER	TEMPER.			STATION	WETTER	TEMPER.				
		WIND IN KM/H	IN 7 UHR	MAX VOR TAG			WIND IN KM/H	IN 7 UHR	MAX VOR TAG			WIND IN KM/H	IN 7 UHR	MAX VOR TAG		
REYKJAVIK	HEITER	ESE 9	-4	4	BARCELONA	HEITER	WSW 22	17	21	PRAG	HEITER	w	4	0	10	
OSLO	BEDECKT	NW 4	2	11	MAURID	HEITER	w	30	15	22	WARSCHAU	REGEN	w	15	7	11
STOCKHOLM	NEBEL	STILL	3	12	MALLORCA	WOLKIG	w	46	22	22	MOSKAU	WOLKIG	SE	22	6	12
HELSINKI	BEDECKT	ENE 9	9	11	LISSABON	WOLKIG	NNW 18	16	20	HELGRAD	HEITER	S	11	8	11	
KOPENHAGEN	HEITER	ENE 15	5	12	LAS PALMAS	X	X	X	25	BUKAREST	BEDECKT	SW	15	12	27	
AMSTERDAM	BEDECKT	E 28	7	13	ZUERICH	REGEN	NNW 6	3	11	ATHEN	HEITER	NNW 33	20	27		
LONDON	REGEN	NNE 22	8	10	INNSBRUCK	BEDECKT	w	13	2	8	BOZEN	BEDECKT	STILL	5	18	
PARIS	BEDECKT	SW 7	10	10	WIEN	HEITER	w	9	5	10	ROM	REGEN	SE	19	12	19

A S T R O N O M I S C H E D A T E N F U E R D E N 12. OKTOBER 1980

STATION	SONNE		MOND		STATION	SONNE		MOND	
	AUFGANG UHR	UNTERGANG UHR	AUFGANG UHR	UNTERGANG UHR		AUFGANG UHR	UNTERGANG UHR	AUFGANG UHR	UNTERGANG UHR
FRANKFURT	06.43	17.41	09.46	19.37	NUERNBERG	06.32	17.32	09.36	19.30
FREIBURG	06.44	17.47	09.45	19.47	STUTT GART	06.39	17.40	09.41	19.39
MUENCHEN	06.28	17.31	09.30	19.32	TRIER	06.50	17.49	09.54	19.45

M O N D P H A S E 3 T A G E N A C H N E U M O N D

M E S S U N G E N I N D E R F R E I E N A T M O S P H A E R E A M 11. OKTOBER 1980 01 UHR



KENN- STATION ZIFFER
 06610 PAYERNE
 10739 STUTT GART
 10868 MUENCHEN -
 OB. SCHLEISSHEIM
 09393 LINDENBERG
 09548 MEININGEN
 11035 WIEN
 BEMERKUNGEN :