

Wetterkarte

des Deutschen Wetterdienstes

D 7311 AX

Amtsblatt der Wetterämter Frankfurt am Main, Freiburg i. Br., München, Nürnberg, Stuttgart u. Trier

Erscheint täglich
Preis monatl. DM 9,60
Nur Postbezug

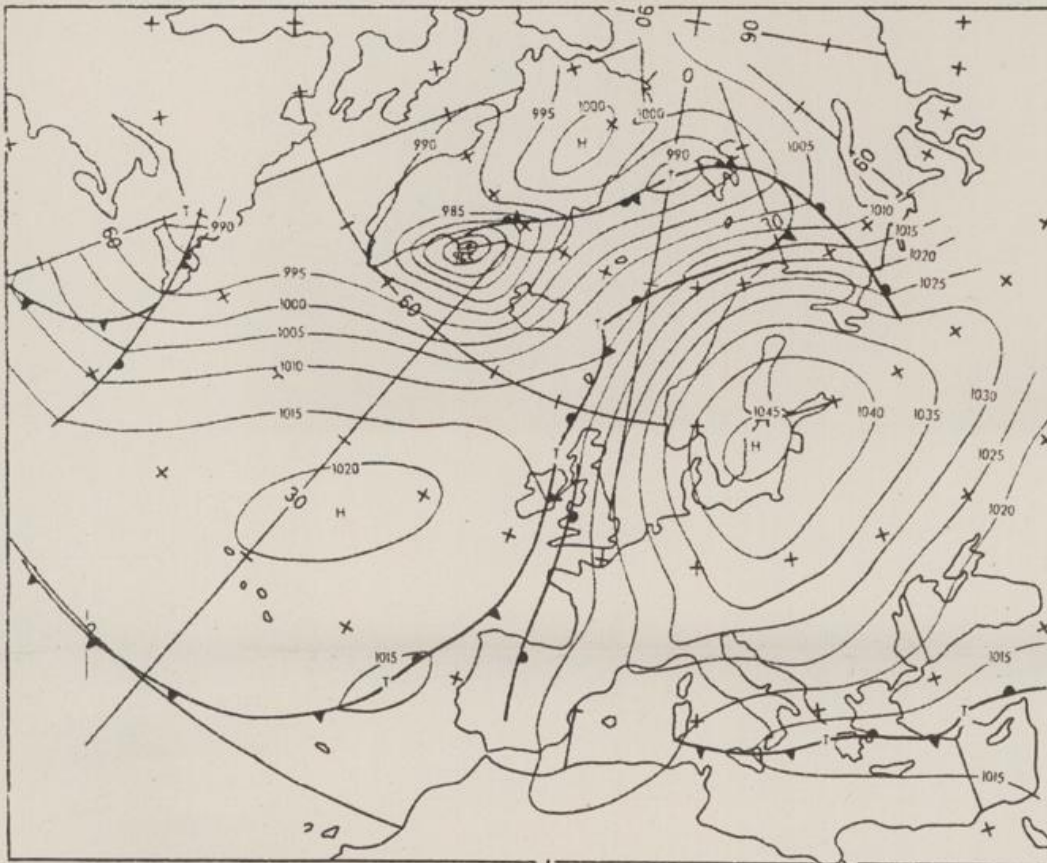
Druck und Verlag: Deutscher Wetterdienst - Wetteramt Frankfurt
Frankfurter Str. 135, 6050 Offenbach a. M., Tel. (0611) 8 06 22 81

Bei unregelmäßiger Lieferung sind
Beschwerden schriftlich an das Wetteramt Frankfurt zu richten

Jahrgang 1980

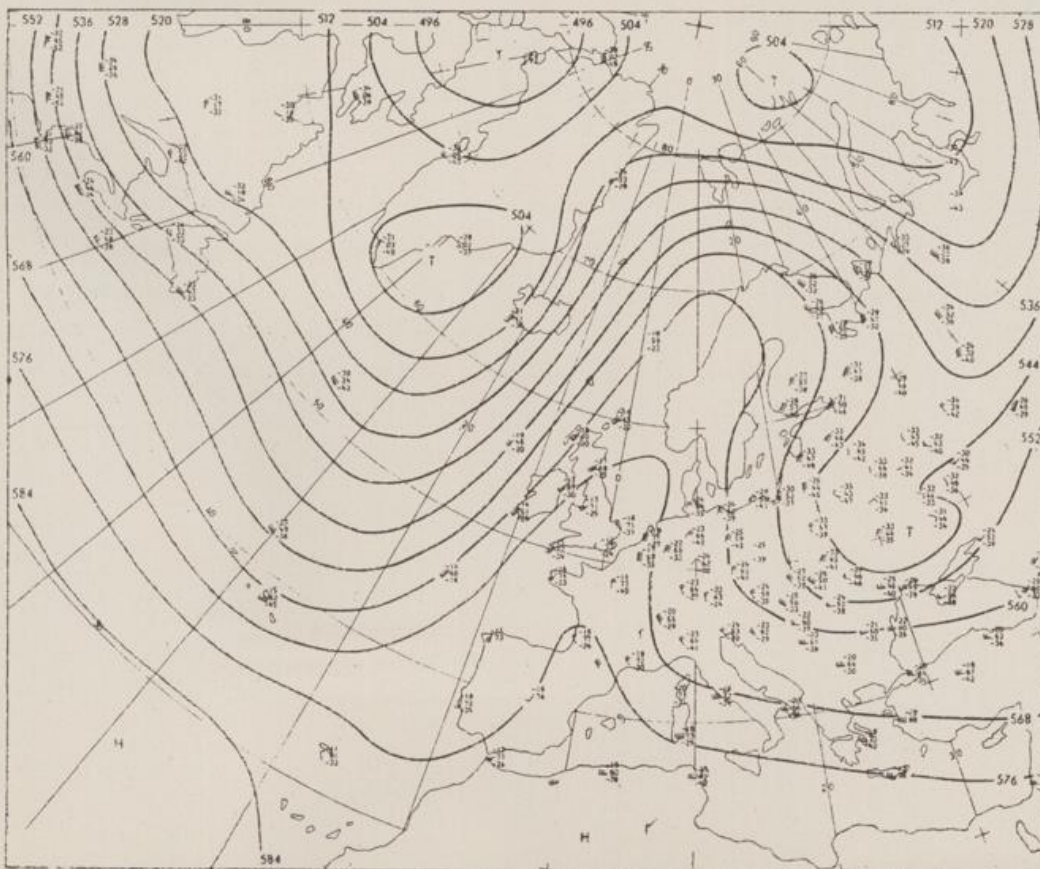
Samstag, den 01. November 1980

Nummer 306



Bodenwetterkarte
Vorhersage
für den

02.11. 01 Uhr



Höhenwetterkarte
(Absolute Topographie 500 mb
entsprechend ca. 5500 m Höhe)
vom

01.11. 01 Uhr

Maßstab 1:60 Mill.

W E T T E R M E L D U N G E N V O M 1. NOVEMBER 1980 07 UHR

STATION	HÖHE N N	WETTER	WIND IN KM/H	T E M P E R A T U R (GRAD CELSIUS)				TIEFSTWERT DER 2 MTR.	NACHT BODEN	SONNEN- SCHEIN VORTAG IN STD.	NIEDER- SCHLAG 24 STG. IN MM	SCHNEE- HÖHE IN CM
				IN 2 MTR.	TAU- PUNKT	MAXIM. VORTAG	MITTEL VORTAG					
HEPFLIN	50	WOLKENLOS	E 13	-2	-4	6	3.4	-3	-6	5.3	1	
SCHLESNIG	43	WOLKENLOS	ESE13	0	-4	6	2.9	0	-1	4.8	0.0	
HELGOLAND	4	HEITER	SE 48	4	1	6	5.8	4	3	3.2		
EMDEN	6	WOLKENLOS	E 19	1	-1	7	2.9	0	-2	5.2		
HAMBURG	16	WOLKENLOS	ESE17	-1	-3	5	2.1	-1	-2	5.4		
BRREMEN	3	WOLKENLOS	E 20	-1	-3	7	2.0	-1	-3	2.0		
LUECHOW	17	WOLKENLOS	E 13	-2	-4	6	2.2	-2	-3	X		
OSNAHRUECK	95	WOLKENLOS	E 11	-0	-2	7	3.5	-1	-2	2.5		
HANNOVER	55	WOLKENLOS	E 15	-1	-3	6	1.4	-1	-4	0.7		
ESSEN	154	WOLKENLOS	E 19	0	-2	9	4.0	0	-1	5.5		
AACHEN	202	WOLKENLOS	ENE 4	-0	-1	9	4.3	-0	-3	7.9		
KOELN-RONN	91	WOLKENLOS	E 17	2	-2	10	3.7	1	-1	3.1		
KAHLER ASTEN	835	HEITER	SE 26	-5	-6	1	-1.0	-5	-6		0.0	
KASSEL	231	WOLKIG	E 9	-0	-3	6	3.7	-1	-3	1.1		
GIESSEN	186	WOLKENLOS	NNE 7	-0	-3	8	3.1	-0	-2	0.4		
HAD HERSFELD	212	WOLKENLOS	NE 15	-1	-3	7	3.9	-1	-3	1.2	0.0	
WASSEHKUPPE	921	WOLKENLOS	ESE61	-5	-7	1	-1.0	-5	-7	0.5		
KL. FELDBERG/TS.	805	HEITER	E 31	-4	-5	4	-0.6	-4	-5	4.3		
FRANKFURT/FLGH.	112	HEITER	E 9	-0	-3	9	3.6	-0	-4	2.9		
OFFENBACH/MAIN	152	WOLKENLOS	NE 13	1	-2	8	3.2	1	X	2.8		
DARMSTADT	133	WOLKENLOS	E 6	1	-3	9	4.4	1	-4	5.4		
NUERBURG	627	HEITER	E 22	-2	-2	4	1.5	-2	-3	4.0		
KOELN	96	HEITER	SE 11	3	-2	10	5.4	3	X	3.9		
HAD MARIENBERG	547	HEITER	E 26	-2	-4	5	1.2	-2	-4	3.0		
TRIER PETRISBERG	265	HEITER	NE 24	1	-0	7	4.2	1	0	6.3		
OFFENBACH	480	WOLKIG	N 19	-0	-2	7	2.7	-0	-1	6.3		
NEUSTADT/WSTR.	163	WOLKENLOS	NE 15	2	-2	10	5.3	1	-0	4.0		
THOLEY	396	HEITER	ENE30	0	-1	7	3.0	0	-1	7.6		
SAARBRUECKEN	322	HEITER	ENE22	2	0	8	4.4	-0	-4	7.9		
DEHRINGEN	276	WOLKENLOS	E 15	0	-4	9	3.8	0	-1	2.7		
STUETTGART	305	HEITER	NE 6	3	-1	9	5.2	3	X	2.9		
STUETTGART-ECHT.	397	HEITER	E 19	1	-3	8	3.6	0	-1	X		
STOETTEN	734	HEITER	E 37	-2	-5	5	1.5	-2	-3	4.3		
FREUDENSTADT	797	BEDECKT	E 9	-1	-1	4	1.0	-2	-4	0.9		
KLIPPENECK	973	BEDECKT	E 28	-2	-2	3	0.2	-2	-2	5.8		
ULM	522	HEITER	FNE13	-1	-4	6	3.6	-1	-2	3.7		
MANNHEIM	96	HEITER	NE 7	2	-1	10	4.9	1	-1	5.6		
KARLSRUHE	112	HEITER	ENE13	1	-1	10	5.0	1	-1	5.1		
FREIBURG	269	HEITER	NW 4	-0	-1	7	4.0	-0	-3	0.7		
FELDBERG/SCHW.	1486	IN WOLKEN	ESE26	-5	-5	-1	-3.0	-5	-8	7.8		
KONSTANZ	443	BEDECKT	NNE 2	3	0	8	4.4	3	1	4.5		
WUERZBURG	259	WOLKENLOS	NE 13	-1	-4	7	3.1	-1	-2	0.5		
BAD KISSINGEN	265	WOLKENLOS	N 9	-1	-4	6	2.5	-1	-3	0.2		
HAMBERG	239	HEITER	WSW 2	-0	-4	7	3.6	-0	-3	0.9		
CORBURG	337	WOLKENLOS	ENE13	-1	-4	6	3.2	-1	-3	0.2		
HOF	567	HEITER	ENE17	-4	-5	4	1.5	-5	-7	0.1	0.0	
NUERNBERG/FLGH.	319	WOLKENLOS	ENE22	-0	-5	7	3.2	-0	-2	0.9		
WEIDEN	438	HEITER	ENE 7	-2	-4	6	2.4	-2	-5	0.8		
WEISSENBURG/HAY	422	HEITER	ENE 9	-1	-4	8	3.4	-1	-3	4.0		
REGENSBURG	366	HEITER	E 11	-1	-5	7	3.4	-2	-3	1.6		
AUGSBURG	477	HEITER	ESE19	-0	-4	7	3.3	-0	-1	4.0		
MUENCHEN-RIEM	530	BEDECKT	E 22	-1	-5	7	1.8	-1	-3	2.4		
MUENCHEN-DORF	401	HEITER	E 24	-0	-4	8	3.0	-1	-1	2.5		
PASSAU	409	HEITER	E 24	-0	-4	7	3.9	-0	-1	1.9		
GR. FALKENSTEIN	1307	WOLKIG	ENE26	-8	-9	-0	-3.3	-8	-8	3.1	1	RESTE
KEMPTEN	705	BEDECKT	E 9	1	-1	5	2.1	1	-0	1.2		
OBERSTADT	810	BEDECKT	STILL	1	-1	5	2.0	1	0	4.7		
GARMISCH-PARTK.	719	BEDECKT	E 6	1	-0	5	2.5	1	1	4.9		
ZUGSPITZE	2960	HEITER	WNW33	-7	-16	-3	-5.4	-7	X	8.7		100
HOHENPEISSIONG.	977	BEDECKT	NE 19	-3	-4	3	0.8	-3	-3	1.2		
WENDELSTEIN	1832	IN WOLKEN	SE 13	-5	-5	-1	-3.9	-6	-7	5.3		3

A U S K U E N F T E U N D B E R A T U N G E N E R T E I L E N :

LAND HESSEN WETTERAMT FRANKFURT FRANKFURTER STR. 135 6050 OFFENBACH/MAIN TEL. (0611) 8092 634/549	LAND HADEN-WUERTTEMBERG (OST) WETTERAMT STUETTGART ALEXANDERSTR. 112 7000 STUETTGART 1 TEL. (0711) 247351	LAND BAYERN (NORD) WETTERAMT NUERNBERG FLUGHAFENSTR. 100 8500 NUERNBERG TEL. (0911) 525001
LAND RHEINLAND-PFALZ/SAARLAND WETTERAMT TRIER PETRISBERG 5500 TRIER TEL. (0651) 45045	LAND BADEN-WUERTTEMBERG (WEST) WETTERAMT FREIBURG STEFAN-MEIER-STR. 4 7800 FREIBURG 1 TEL. (0761) 273057	LAND BAYERN (SUED) WETTERAMT MUENCHEN BAVARIARING 10/III 8000 MUENCHEN 2 TEL. (089) 530084-88

F E R N S P R E C H A N S A G E D I E N S T :

WAEHLE IM ORTSNETZ
 REISEWETTER/WINTERSPORT- ... RUF-NR. 11600 ODER 011600
 ALLGEMEINER WETTERBERICHT... RUF-NR. 1164 ODER 01164
 STRASSENZUSTANDSBERICHT RUF-NR. 1169 ODER 01169

ABWEICHENDE RUFNUMMERN BITTE DEM AMTLICHEN FERNSPRECHBUCH ENTNEHMEN.

STATION	BAROM. HOEHE	LUFTDR. IN MBAR BEZOGEN AUF N.N.	ERDBODEN-ZUSTAND	ERDBODEN-TEMPERATUREN IN GRAD CEL. 07 UHR VORTAGS				EXTREMWERTE DER LUFTTEMPERATUR IN GRAD CELSIUS IN DER DEKADE VOM: 1.11. - 10.11. 1960				
				10 CM TIEFE	20 CM TIEFE	50 CM TIEFE	100CM TIEFE	BEOBSACHT.-ZEITRAUM	ABSOL. MAXIM.	DATUM	ABSOL. MINIM.	DATUM
SCHLESWIG	48	1040.0	FEUCHT	3.6	5.7	9.2	X	1947-1975	17.8	02.11.1968	-5.3	09.11.1948
HAMBURG	16	1039.6	GEFROREN	X	X	X	X	1931-1975	20.2	02.11.1968	-7.0	01.11.1956
BREMEN	5	1036.8	GEFROREN	5.2	7.2	9.8	10.8	1890-1975	19.4	01.11.1968	-8.8	10.11.1906
HEP LIN	49	1040.2	GEFROREN	6.6	7.7	X	X	1909-1975	19.5	01.11.1968	-7.5	01.11.1956
HANNOVER	54	1037.1	GEFROREN	5.2	7.0	9.7	10.8	1936-1975	20.6	01.11.1968	-7.6	03.11.1949
MUNSTER	66	1033.6	FEUCHT	7.3	8.8	10.6	11.7	1891-1975	20.4	01.11.1968	-6.8	06.11.1891
KASSEL	233	1034.5	GEFROREN	4.5	6.6	9.8	X	1951-1975	20.7	01.11.1968	-4.6	01.11.1956
AACHEN	205	1030.1	FEUCHT	4.5	7.0	9.9	11.4	1893-1975	20.6	07.11.1955	-6.9	09.11.1908
HOF	568	1035.4	GEFROREN	4.7	6.0	7.9	9.0	1947-1975	16.7	06.11.1955	-10.9	01.11.1956
BAD KISSINGEN	266	1032.4	GEFROREN	2.7	4.7	8.9	10.5	1946-1975	18.8	06.11.1962	-7.9	05.11.1949
KL. FELDERG. ZTS.	802	-	GEFROREN	1.5	3.4	5.6	7.5	1947-1975	17.7	07.11.1965	-7.6	02.11.1966
TRIER	273	1028.6	FEUCHT	5.6	7.3	10.1	11.2	1948-1975	19.4	01.11.1968	-6.3	05.11.1949
NUERNBERG	312	1031.9	FEUCHT	4.2	5.8	9.6	11.1	1936-1975	20.1	01.11.1968	-10.7	04.11.1941
KARLSRUHE	145	1028.4	FEUCHT	5.4	7.8	10.8	12.4	1900-1975	20.7	03.11.1970	-7.3	05.11.1949
STUETT GART	297	1029.0	FEUCHT	5.7	7.6	10.0	11.3	1900-1975	21.0	01.11.1968	-7.7	04.11.1941
PASSAU	406	1032.6	FEUCHT	5.6	7.0	9.6	10.9	1948-1975	21.2	03.11.1968	-5.8	10.11.1948
MUENCHEN-RIEN	529	1029.3	TROCKEN	3.5	5.8	9.5	10.8	1940-1975	22.6	01.11.1968	-7.5	02.11.1941
FREIBURG	300	1026.5	FEUCHT	5.1	7.5	10.5	11.6	1949-1975	20.7	03.11.1970	-5.3	04.11.1941
HOHENPEIßENB. G.	986	-	FEUCHT	3.3	4.6	7.3	X	1679-1975	21.5	01.11.1968	-11.0	07.11.1891

A U S L A N D

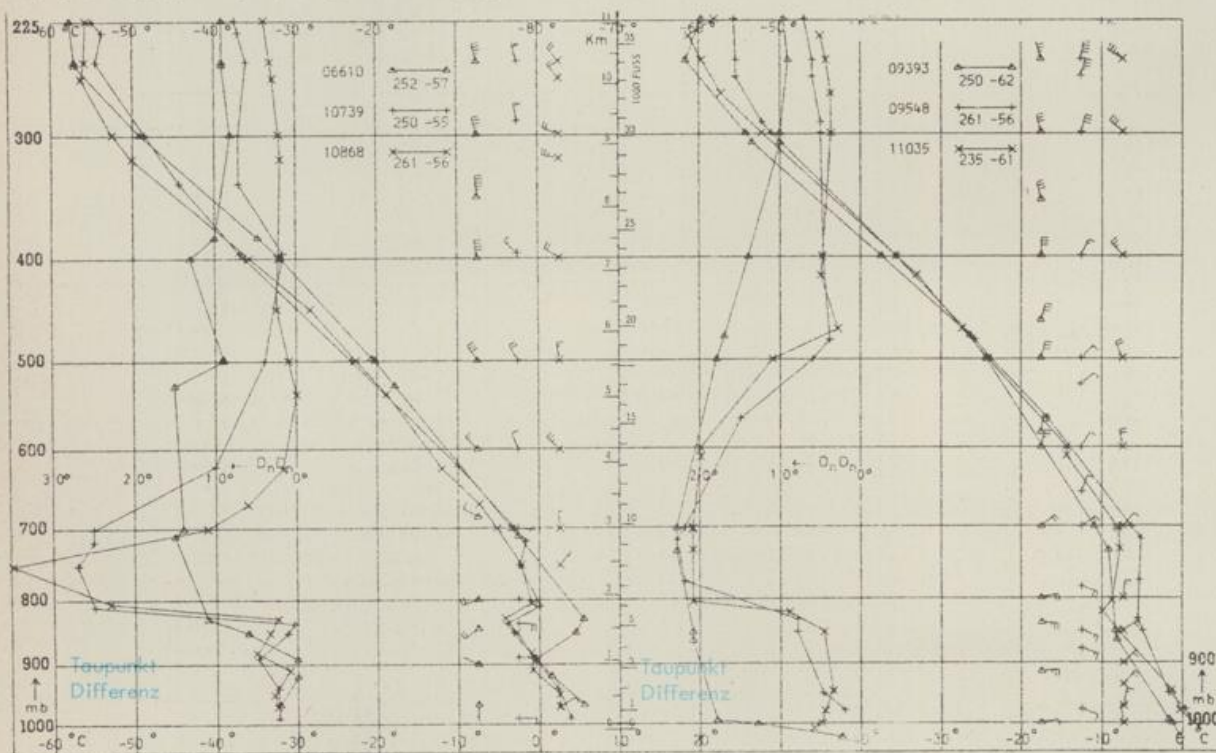
STATION	WETTER	WIND			STATION	WETTER	WIND			STATION	WETTER	WIND					
		IN KM/H	7 UHR	MAX VOR TAG			IN KM/H	7 UHR	MAX VOR TAG			IN KM/H	7 UHR	MAX VOR TAG			
REYKJAVIK	HEITER	S	19	4	10	BARCELONA	BEDECKT	STILL	14	21	PRAG	WOLKENLOS	NE	7	5	6	
OSLO	NEBEL	ENE	4-13	-5	MADRID	HEITER	STILL	5	23	WARSAU	WOLKENLOS	NNE	19	-4	X		
STOCKHOLM	WOLKENLOS	STILL	-8	-1	MALLORCA	NEBEL	STILL	9	22	MOSKAU	BEDECKT	NNE	22	-4	-2		
HELSINKI	HEITER	NW	4-13	X	LISSABON	NEBEL	ENE	7	13	22	BELGRAD	HEITER	N	7	2	12	
KOPENHAGEN	HEITER	E	22	0	4	LAS PALMAS	HEITER	N	19	20	25	BUKAREST	BEDECKT	NE	33	5	15
AMSTERDAM	WOLKENLOS	ESE	19	1	10	ZUERICH	BEDECKT	NNW	7	3	7	ATHEN	BEDECKT	ENE	13	17	22
LONDON	HEITER	ESE	9	3	12	INNSBRUCK	BEDECKT	E	9	3	10	HOZEN	BEDECKT	STILL	6	14	
PARIS	WOLKENLOS			0	12	WIEN	WOLKIG	NNW	11	-0	9	ROM	WOLKIG	ENE	11	12	21

A S T R O N O M I S C H E D A T E N F U E R D E N 2. NOVEMBER 1960

STATION	SONNE		MUND		STATION	SONNE		MUND	
	AUFGANG UHR	UNTERGANG UHR	AUFGANG UHR	UNTERGANG UHR		AUFGANG UHR	UNTERGANG UHR	AUFGANG UHR	UNTERGANG UHR
FRANKFURT	07.14	17.01	01.23	15.20	NUERNBERG	07.06	16.52	01.15	15.10
FREIBURG	07.16	17.09	01.31	15.21	STUETT GART	07.12	17.02	01.24	15.16
MUENCHEN	07.00	16.53	01.16	15.06	TRIER	07.24	17.09	01.31	15.28

M O N D P H A S E 3 T A G E N A C H L E T Z T E M V I E R T E L

M E S S U N G E N I N D E R F R E I E N A T M O S P H A E R E A M 1. NOVEMBER 1960 01 UHR



- KENN- STATION ZIFFER
- 06610 PAYERNE
 - 10739 STUETT GART
 - 10868 MUENCHEN - OB. SCHLEISSHEIM
 - 09393 LINDENBERG
 - 09548 MEININGEN
 - 11035 WIEN

BE M E R K U N G E N :