

# Wetterkarte

des Deutschen Wetterdienstes

D 7311 AX

Amtsblatt der Wetterämter Frankfurt am Main, Freiburg i. Br., München, Nürnberg, Stuttgart u. Trier

Erscheint täglich  
Preis monatl. DM 9,60  
Nur Postbezug

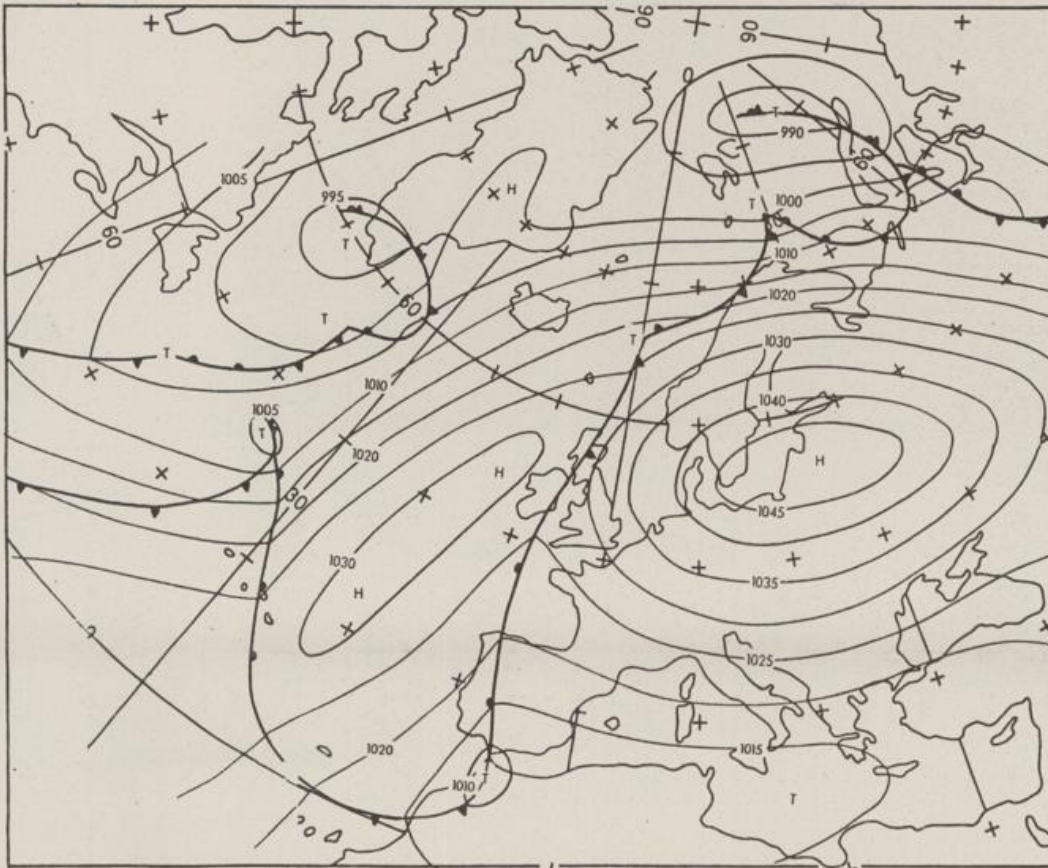
Druck und Verlag: Deutscher Wetterdienst - Wetteramt Frankfurt  
Frankfurter Str. 135, 6050 Offenbach a. M., Tel. (0611) 8 06 22 81

Bei unregelmäßiger Lieferung sind  
Beschwerden schriftlich an das Wetteramt Frankfurt zu richten

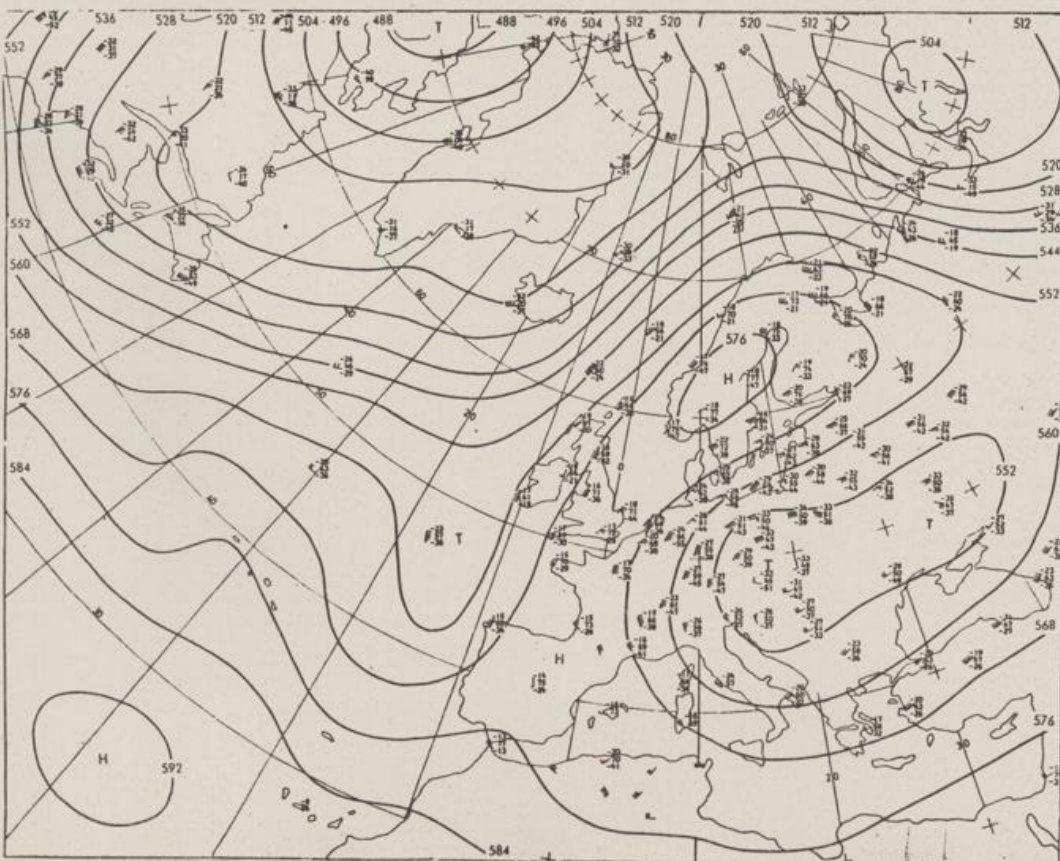
Jahrgang 1980

Sonntag, den 02. November 1980

Nummer 307



Bodenwetterkarte  
Vorhersage  
für den  
03.11. 01 Uhr



Höhenwetterkarte  
(Absolute Topographie 500 mb  
entsprechend ca. 5500 m Höhe)  
vom

02.11. 01 Uhr

Maßstab 1:60 Mill.



W E T T E R M E L D U N G E N V O M 2. NOVEMBER 1980 07 UHR

STATION	HOEHE N N	WETTER	WIND IN KM/H	T E M P E R A T U R (GRAD CELSIUS)					SONNEN- SCHEIN VORTAG IN STD.	NIEDER- SCHLAG 24 STG. IN MM	SCHNEE- HOEHE IN CM
				IN 2 MTR.	TAU- PUNKT	MAXIM. VORTAG	MITTEL VORTAG	TIEFSTWERT DER NACHT 2 MTR. BODEN			
HERLIN	50	WOLKIG	E 19	-3	-6	3	-0.5	-4	-6	8.7	
SCHLESWIG	43	HEITER	E 7	-1	-5	6	2.6	-1	-3	9.1	
HELGOLAND	4	HEITER	SE 33	2	-2	6	4.7	1	0	8.3	
EMDEN	6	WOLKENLOS	E 22	-3	-5	5	1.9	-3	-5	8.0	
HAMBURG	16	WOLKENLOS	E 9	-3	-5	5	0.8	-3	-5	9.2	
BREMEN	3	WOLKENLOS	E 15	-4	-6	5	0.6	-4	-6	9.0	
LUFCHOW	17	WOLKENLOS	ENE 6	-4	-6	4	-0.2	-4	-6	9.1	
OSNABRUECK	95	WOLKENLOS	E 9	-4	-7	5	1.0	-4	-5	8.6	
HANNÖVER	55	HEITER	ENE15	-4	-7	4	0.3	-5	-6	7.9	
ESSEN	154	WOLKENLOS	E 17	-4	-7	7	1.2	-4	-5	8.5	
AACHEN	202	WOLKENLOS	E 7	-3	-9	6	1.6	-3	-6	8.2	
KOFLN-BONN	91	WOLKENLOS	E 11	-4	-8	7	1.9	-5	-8	8.3	
KAHLER ASTEN	835	WOLKENLOS	ESE30	-9	-10	-1	-5.1	-9	-10	8.5	
KASSEL	231	WOLKIG	ENE11	-4	-8	4	0.1	-4	-5	8.4	
GIESSEN	186	HEITER	NNE 6	-5	-8	6	0.5	-5	-7	8.3	
HAD HERSFELD	212	WOLKIG	E 19	-4	-7	4	0.2	-4	-5	8.2	
WASSERKUPPE	921	HEITER	E 37	-10	-10	-1	-5.1	-10	-11	9.0	
KL.FELDBERG/TS.	805	WOLKENLOS	E 33	-9	-10	-0	-3.7	-9	-12	7.2	
FRANKFURT/FLGH.	112	WOLKENLOS	NNE17	-4	-7	6	1.9	-4	-6	8.7	
OFFENBACH/MAIN	152	WOLKENLOS	N 17	-4	-7	6	2.1	-4	X	8.9	
DARMSTADT	133	WOLKENLOS	NE 7	-3	-8	6	2.5	-3	-5	9.1	
NUERBURG	627	WOLKENLOS	ESE26	-7	-9	2	-2.0	-7	-8	7.4	
KORLENZ	96	WOLKENLOS	E 13	-3	-8	7	2.7	-3	X	8.3	
HAD ARIENBERG	547	WOLKENLOS	E 20	-7	-9	2	-2.4	-7	-9	8.9	
TRIER PETRISBG.	265	WOLKENLOS	ENE17	-3	-8	6	2.5	-3	-4	8.4	
DEUSELBACH	480	HEITER	N 20	-5	-8	3	-0.1	-5	-5	8.4	
NEUSTADT/WSTR.	163	HEITER	NE 20	-2	-8	8	3.0	-2	-3	8.6	
THOLEY	396	HEITER	ENE30	-5	-8	4	0.6	-5	-6	8.8	
SAARBRUECKEN	322	HEITER	ENE28	-3	-7	6	2.3	-4	-5	8.7	
OEHRINGEN	276	WOLKIG	ENE17	-4	-7	5	1.2	-4	-5	8.8	
STUTTGART	305	BEDECKT	NE 11	-1	-6	6	2.2	-2	X	8.2	
STUTTGART-ECHT.	397	BEDECKT	ENE19	-2	-7	5	0.2	-4	-6	X	
STOETTEN	734	SCHNEEFALL	ENE26	-5	-7	1	-2.0	-5	-6	8.8	0.0
FREUDENSTADT	797	BEDECKT	E 9	-6	-8	-0	-2.1	-6	-8		
KLIPPENECK	973	BEDECKT	E 31	-7	-9	-2	-3.5	-8	-9		
ULM	522	SCHNEEFALL	NE 13	-3	-6	3	-0.4	-3	-5	5.6	0.0
MANNHEIM	96	HEITER	NE 15	-3	-6	7	2.6	-3	-6	8.8	
KARLSRUHE	112	WOLKIG	NE 19	-2	-7	7	2.8	-2	-4	8.9	
FREIBURG	269	HEITER	E 24	-1	-9	7	2.6	-1	-4	2.7	
FELDBERG/SCHW.	1486	HEITER	E 52	-7	-20	1	-7.1	-10	-18	4.1	
KONSTANZ	443	BEDECKT	N 17	-1	-7	4	2.0	-1	-1		
WUERZBURG	259	WOLKENLOS	NE 15	-5	-8	6	0.8	-5	-6	8.8	
BAD KISSINGEN	265	WOLKENLOS	NNE11	-5	-8	5	0.0	-5	-7	6.3	
RAMBERG	239	HEITER	E 6	-4	-8	5	0.5	-4	-6	9.0	
CORURG	337	WOLKENLOS	NE 7	-6	-8	5	-0.4	-6	-7	8.6	
HOF	567	WOLKENLOS	NE 17	-9	-10	2	-3.5	-9	-10	8.7	
NUERNBERG/FLGH.	319	SCHNEEFALL	N 11	-4	-7	4	0.5	-5	-7	9.0	0.0
WEIDEN	438	WOLKIG	NE 13	-4	-9	3	-1.2	-4	-6	8.6	
WEISSENBURG/BAY	422	BEDECKT	ENE19	-3	-7	4	0.2	-3	-4	8.3	
REGENSBURG	366	BEDECKT	ENE19	-3	-7	4	-0.4	-3	-5	7.8	
AUGSBURG	477	SCHNEEFALL	SE 20	-2	-8	3	0.0	-3	-4	8.3	0.0
MUENCHEN-RIEM	530	SCHNEEFALL	ENE19	-3	-6	3	-1.1	-3	-4	4.9	0.0
MUENCHEN-DORF	401	BEDECKT	NE 19	-2	-7	3	-0.2	-2	-3	8.2	
PASSAU	409	SCHNEEFALL	ENE 9	-2	-6	3	0.0	-2	-2	8.9	0.0
GR.FALKENSTEIN	1307	SCHNEEFALL	NNE15	-10	-12	-5	-7.6	-10	-11	4.3	0.2
KEMPTEN	705	BEDECKT	E 13	-4	-7	1	-0.6	-4	-4		1
ORERSTDORF	810	BEDECKT	NNE 6	-3	-5	3	0.6	-4	-3		
GARMISCH-PARTK.	719	BEDECKT	E 9	-4	-6	1	-0.3	-4	-3		
ZUGSPITZE	2960	WOLKENLOS	N 6	-14	-35	-6	-8.3	-14	X	9.7	100
HOHNPEISSENBG.	977	SCHNEEFALL	ENE15	-7	-8	-2	-4.0	-7	-6	0.0	
WENDELSTEIN	1832	IN WOLKEN	NE 13	-12	-12	-2	-6.6	-13	-12	7.2	3

A U S K U E N F T E U N D B E R A T U N G E N E R T E I L E N :

LAND HESSEN WETTERAMT FRANKFURT FRANKFURTER STR. 135 6050 OFFENBACH/MAIN TEL. (0611)8092 634/549	LAND BADEN-WUERTTEMBERG (OST) WETTERAMT STUTTGART ALEXANDERSTR. 112 7000 STUTTGART 1 TEL. (0711) 247351	LAND BAYERN (NORD) WETTERAMT NUERNBERG FLUGHAFENSTR. 100 8500 NUERNBERG TEL. (0911) 525001
LAND RHEINLAND-PFALZ/SAARLAND WETTERAMT TRIER PETRISBERG 5500 TRIER TEL. (0651) 45045	LAND BADEN-WUERTTEMBERG (WEST) WETTERAMT FREIBURG STEFAN-MEIER-STR. 4 7800 FREIBURG 1 TEL. (0761) 273057	LAND BAYERN (SUED) WETTERAMT MUENCHEN BAVARIARING 10/III 8000 MUENCHEN 2 TEL. (089) 530084-88

F E R N S P R E C H A N S A G E D I E N S T :

WAEHLE IM ORTSNETZ  
 REISEWETTER/WINTERSPORT- ... RUF-NR. 11600 ODER 011600  
 ALLGEMEINER WETTERBERICHT... RUF-NR. 1164 ODER 01164  
 STRASSENZUSTANDSBERICHT .... RUF-NR. 1169 ODER 01169

ABWEICHENDE RUFNUMMERN BITTE DEM AMTLICHEN FERNSPRECHBUCH ENTNEHMEN.

STATION	BAROM. HOEHE	LUFTDR. IN MBAR BEZOGEN AUF N N	ERDBODEN-ZUSTAND	ERDHODEN-TEMPERATUREN IN GRAD CEL. 07 UHR VORTAG				EXTREMWERTE DER LUFTTEMPERATUR IN GRAD CELSIUS IN DER DEKADE VOM: 1.11. - 10.11. 1980				
				10 CM TIEFE	20 CM TIEFE	50 CM TIEFE	100CM TIEFE	BEOBSACHT.-ZEITRAUM	ABSOL. MAXIM.	ABSOL. MINIM.	DATUM	
SCHLESWIG	48	1040.8	GEFROREN	2.1	4.0	8.0	9.7	1947-1975	17.8	02.11.1968	-5.3	09.11.1948
HAMBURG	16	1039.4	GEFROREN	0.9	3.7	8.3	10.4	1931-1975	20.2	02.11.1968	-7.0	01.11.1956
BREMEN	5	1037.5	GEFROREN	2.6	4.8	8.7	10.6	1890-1975	19.4	01.11.1968	-8.8	10.11.1908
BERLIN	49	1038.5	GEFROREN	3.7	5.4	X	X	1909-1975	19.5	01.11.1968	-7.5	01.11.1956
HANNOVER	54	1037.7	GEFROREN	2.6	4.7	8.6	10.6	1936-1975	20.6	01.11.1968	-7.6	03.11.1949
MUENSTER	66	1035.0	TROCKEN	4.3	6.4	8.5	11.5	1891-1975	20.4	01.11.1968	-6.8	06.11.1891
KASSEL	233	1034.7	GEFROREN	2.5	5.2	8.9	11.0	1951-1975	20.7	01.11.1968	-4.6	01.11.1956
AACHEN	205	1030.3	GEFROREN	2.8	5.3	8.6	11.1	1893-1975	20.6	07.11.1955	-6.9	09.11.1908
HOF	568	1034.5	GEFROREN	2.7	4.6	7.4	8.9	1947-1975	16.7	06.11.1955	-10.9	01.11.1956
BAD KISSINGEN	266	1032.6	GEFROREN	1.9	3.7	7.7	10.2	1946-1975	18.8	06.11.1962	-7.9	05.11.1949
KL.FELDBERG/TS.	802	-	GEFROREN	0.8	2.3	4.5	7.1	1947-1975	17.7	07.11.1965	-7.6	02.11.1966
TRIER	273	1028.9	FEUCHT	3.8	5.5	8.4	11.0	1948-1975	19.4	01.11.1968	-6.3	05.11.1949
MUERNBERG	312	1031.1	GEFROREN	2.5	4.4	8.9	10.9	1936-1975	20.1	01.11.1968	-10.7	04.11.1941
KARLSRUHE	145	1028.6	TROCKEN	4.6	6.6	10.1	12.1	1900-1975	20.7	03.11.1970	-7.3	05.11.1949
STUTTGART	297	1027.9	TROCKEN	5.0	6.6	9.3	11.2	1900-1975	21.0	01.11.1968	-7.7	04.11.1941
PASSAU	408	1029.2	TROCKEN	3.2	5.3	9.1	10.8	1948-1975	21.2	03.11.1968	-5.8	10.11.1948
MUENCHEN-RIEM	529	1028.3	GEFROREN	3.1	5.1	8.8	10.4	1940-1975	22.6	01.11.1968	-7.5	02.11.1941
FREIBURG	300	1025.4	TROCKEN	3.7	5.4	10.0	11.5	1949-1975	20.7	03.11.1970	-5.3	04.11.1949
HOHENPEISSENBG.	986	-	GEFROREN	2.4	3.8	7.0	8.3	1879-1975	21.5	01.11.1968	-11.0	07.11.1891

A U S L A N D

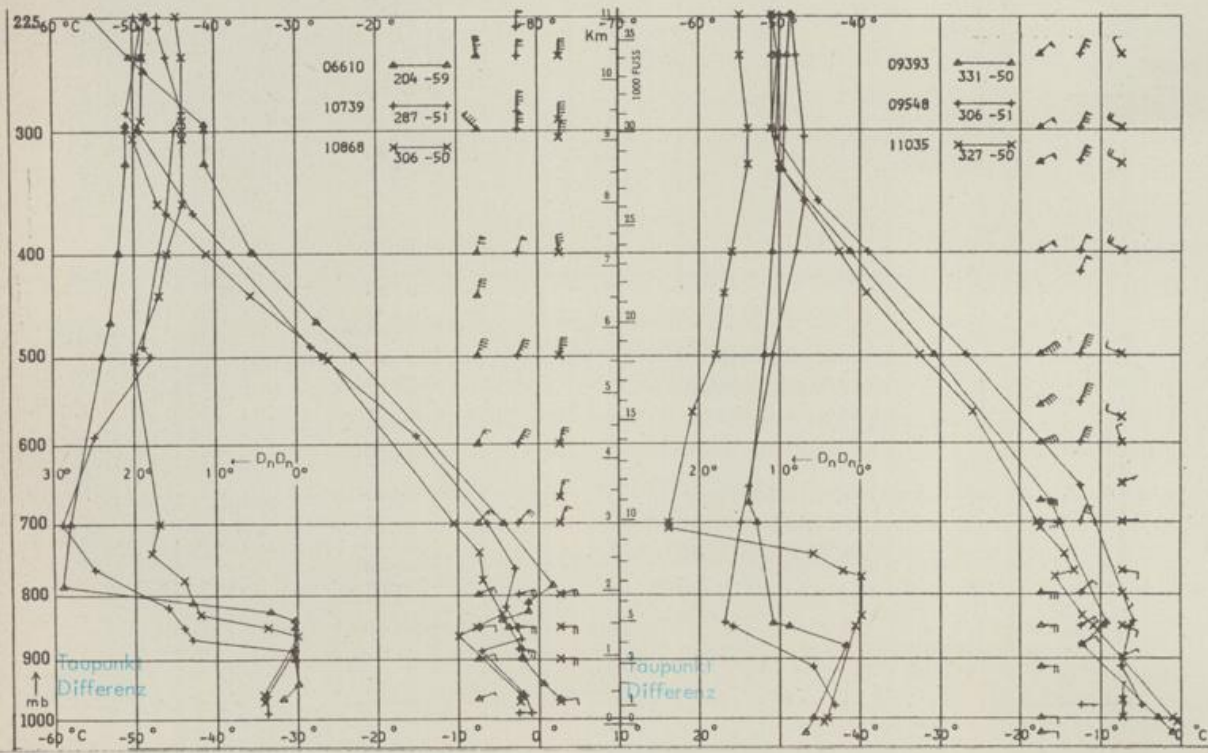
STATION	WETTER	WIND			STATION	WETTER	WIND			STATION	WETTER	WIND						
		IN KM/H	7 UHR	MAX VOR TAG			IN KM/H	7 UHR	MAX VOR TAG			IN KM/H	7 UHR	MAX VOR TAG				
REYKJAVIK	BEDECKT	S	35	5	6	BARCELONA	BEDECKT	STILL	15	22	PRAG	WOLKIG	NE	22	-6	2		
OSLO	HEITER	S	6	-7	-4	MADRID	WOLKENLOS	STILL	4	22	WARSAU	WOLKIG	NE	22	-5	1		
STOCKHOLM	WOLKENLOS	STILL	-8	3	MALLORCA	BEDECKT	STILL	14	22	MOSKAU	BEDECKT	N	15	-5	-4			
HELSINKI	HEITER	SW	11	-2	1	LISSABON	REGEN	W	11	15	X	BELGRAD	SCHNEEFALL	E	30	1	7	
KOPENHAGEN	WOLKIG	NE	22	2	6	LAS PALMAS	HEITER	NNE	15	19	25	BUKAREST	SCHNEEFALL	E	NE	30	-0	5
AMSTERDAM	WOLKENLOS	E	24	-2	6	ZUERICH	BEDECKT	NE	15	-2	4	ATHEN	BEDECKT	STILL	15	19		
LONDON	WOLKIG	E	15	2	9	INNSBRUCK	BEDECKT	E	7	-1	4	BOZEN	BEDECKT	STILL	5	13		
PARIS	WOLKENLOS	ENE	11	-1	10	WIEN	BEDECKT	NNE	9	-2	3	ROM	WOLKIG	NNE	15	8	18	

A S T R O N O M I S C H E D A T E N F U E R D E N 3. NOVEMBER 1980

STATION	SONNE		MOND		STATION	SONNE		MOND	
	AUFGANG UHR	UNTERGANG UHR	AUFGANG UHR	UNTERGANG UHR		AUFGANG UHR	UNTERGANG UHR	AUFGANG UHR	UNTERGANG UHR
FRANKFURT	07.19	16.59	02.26	15.43	MUERNBERG	07.08	16.51	02.18	15.33
FREIBURG	07.17	17.08	02.32	15.45	STUTTGART	07.13	17.00	02.26	15.40
MUENCHEN	07.02	16.52	02.17	15.30	TRIER	07.26	17.08	02.34	15.51

M O N D P H A S E 4 T A G E N A C H L E T Z T E M V I E R T E L

M E S S U N G E N I N D E R F R E I E N A T M O S P H A E R E A M 2. NOVEMBER 1980 01 UHR



KENN- STATION ZIFFER  
 06610 PAYERNE  
 10739 STUTTGART  
 10868 MUENCHEN - OB. SCHLEISSHEIM  
 09393 LINDENBERG  
 09548 MEININGEN  
 11035 WIEN  
 BEMERKUNGEN :