

# Wetterkarte

des Deutschen Wetterdienstes

D 7311 AX

Amtsblatt der Wetterämter Frankfurt am Main, Freiburg i. Br., München, Nürnberg, Stuttgart u. Trier

Erscheint täglich  
Preis monatl. DM 9,60  
Nur Postbezug

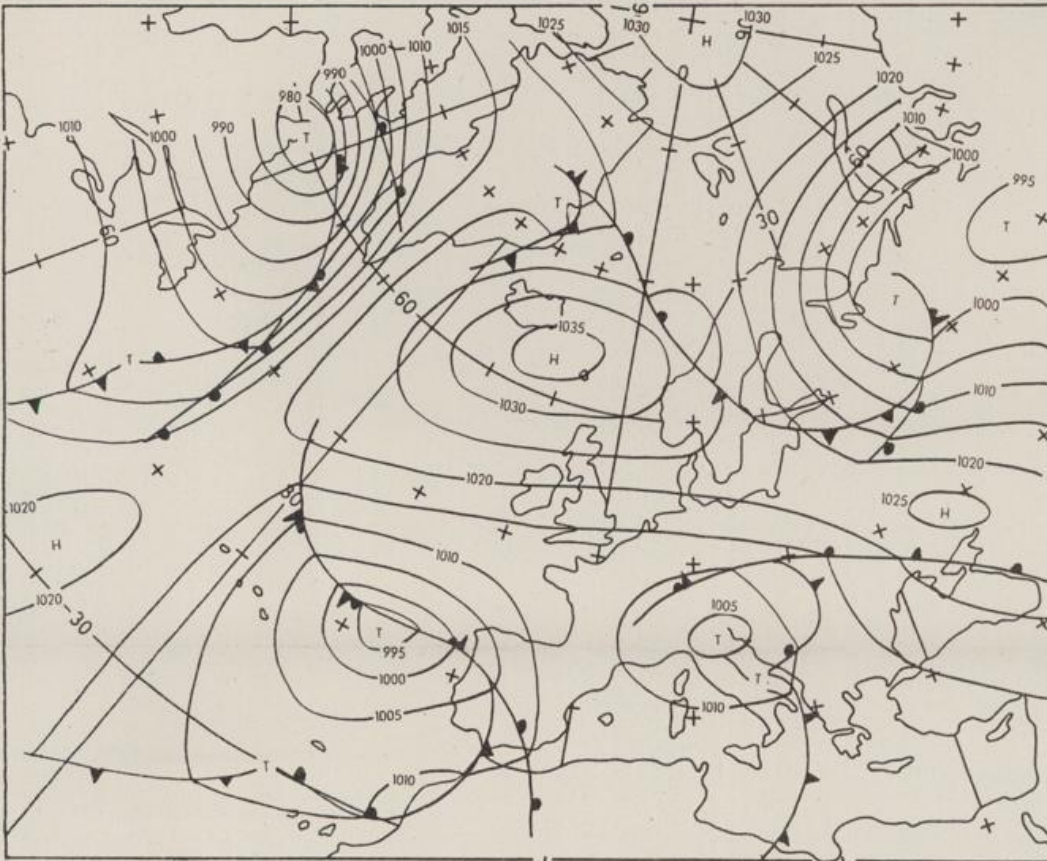
Druck und Verlag: Deutscher Wetterdienst - Wetteramt Frankfurt  
Frankfurter Str. 135, 6050 Offenbach a.M., Tel. (0611) 8 06 22 81

Bei unregelmäßiger Lieferung sind  
Beschwerden schriftlich an das Wetter-  
amt Frankfurt zu richten

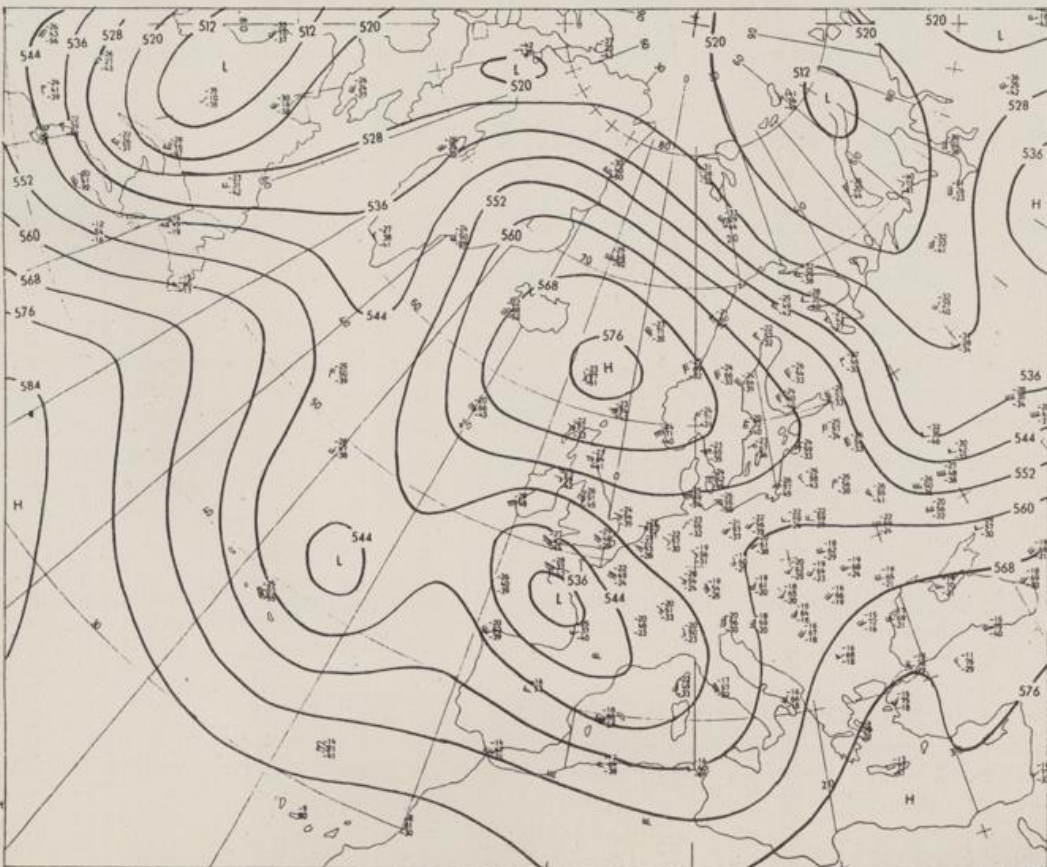
Jahrgang 1980

Donnerstag, den 06. November 1980

Nummer 311



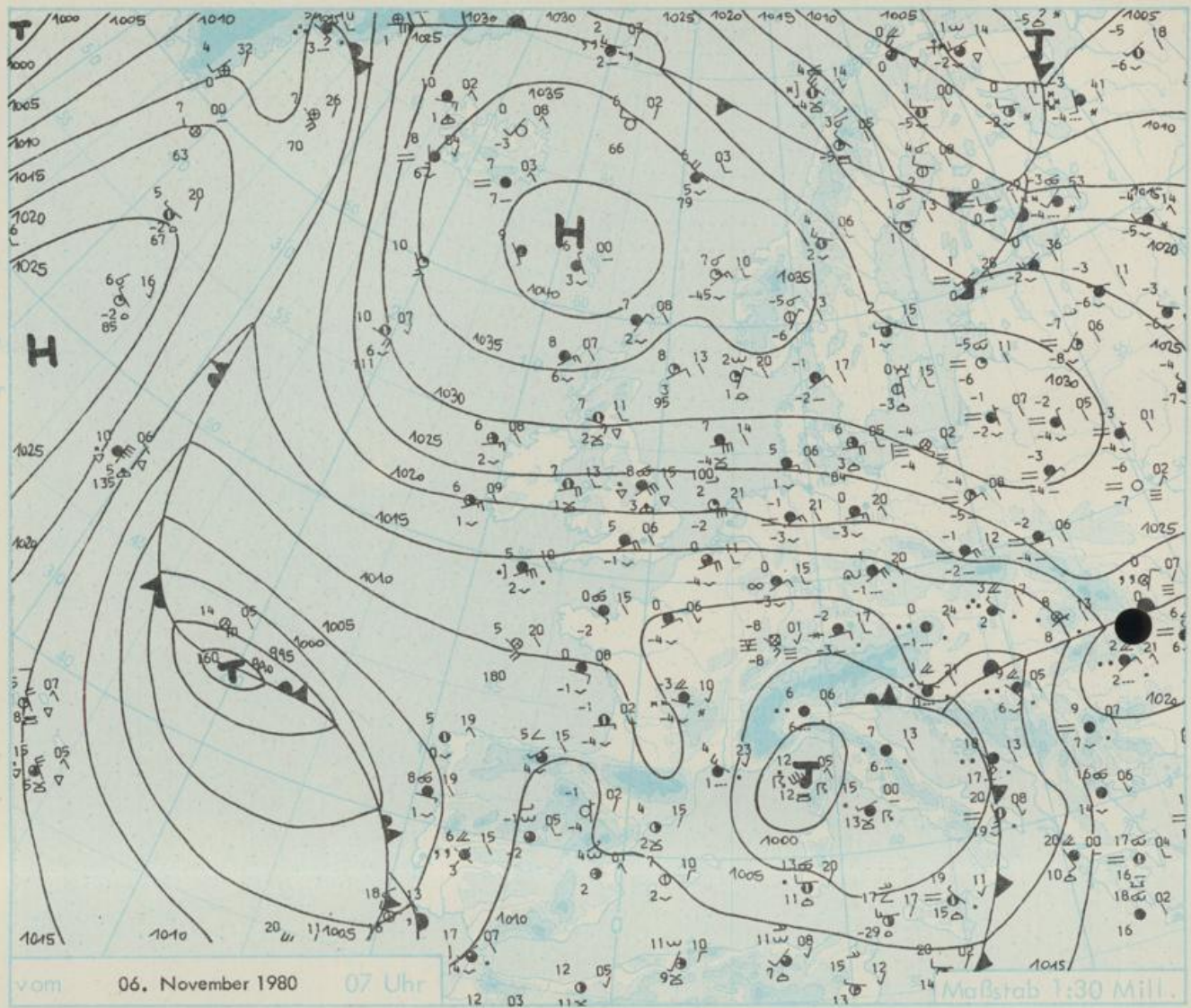
Bodenwetterkarte  
Vorhersage  
für den  
07.11. 01 Uhr



Höhenwetterkarte  
(Absolute Topographie 500 mb  
entsprechend ca. 5500 m Höhe)  
vom  
06.11. 01 Uhr

Maßstab 1 : 60 Mill.

# Wetterkarte des Deutschen Wetterdienstes



## Wetterlage und Entwicklung

Das Mittelmeertief hat sich nach Norden ausgeweitet und bestimmt das Wetter in Süddeutschland. Es wandert nach Nordosten und wird am Freitag (01 Uhr) über der nördlichen Adria erwartet. Dabei gleitet feuchte und warme Luft in der Höhe auf die aus östlichen Richtungen einströmende Bodenkaltluft auf. Mit der weiteren Nordostverlagerung des Tiefs müßten im Laufe des Freitags die Aufgleitniederschläge nachlassen.

Vorhersagen gültig vom Freitag, den 07.11.1980 früh, bis Samstag, den 08.11.1980 früh, für:

### Hessen, Rheinland-Pfalz und Saarland

Bedeckt, mit zeitweiligen Niederschlägen, teils als Regen, teils als Schnee. Dabei auf den Straßen erhöhte Glatteisgefahr. Tageshöchsttemperaturen meist etwas über null Grad Celsius, im hessischen Bergland bei minus 3 Grad Celsius. In der Nacht zum Samstag Temperaturrückgang auf Werte um minus 2 Grad Celsius. Schwacher bis mäßiger und böiger Wind um Ost.

### Baden-Württemberg

In Baden stark bewölkt bis bedeckt und strichweise etwas Niederschlag, teils Regen, teils Schneefall. Streckenweise wieder Glättebildung. Tageshöchsttemperaturen in den Niederungen minus 2 bis 3 Grad Celsius. Nachttemperaturen null bis minus 3 Grad Celsius. Im mittleren bis höherem Bergland Dauerfrost um minus 5 Grad Celsius. Schwache bis mäßige Nordostwinde.

In Württemberg meist starke Bewölkung und noch gebietsweise Niederschläge, teils als Regen, teils als Schnee. Höchsttemperaturen null bis 4 Grad Celsius, im höheren Bergland um null Grad Celsius. Tiefsttemperaturen nachts 1 bis minus 2 Grad Celsius. Schwacher bis mäßiger Wind aus östlichen Richtungen.

### Nordbayern

Meist stark bewölkt bis bedeckt und zeitweise Niederschläge, überwiegend als Regen oder gefrierender Regen mit Glatteisgefahr. Tageshöchsttemperaturen minus 2 bis 2 Grad Celsius. Nachttemperaturen minus 1 bis minus 4 Grad Celsius. Schwacher bis mäßiger Wind aus nordöstlichen Richtungen.

### Südbayern

Bedeckt und zeitweise Niederschlag, anfangs noch Regen oder Sprühregen, später wieder in Schnee übergehend. Höchsttemperaturen minus 2 bis 2 Grad Celsius. Tiefstwerte nachts minus 2 bis minus 4 Grad Celsius. Auf den Bergen Temperaturrückgang, in 2000 m Seehöhe von null bis minus 6 Grad Celsius. Abflauender Ostwind.

Weitere Aussichten: Unbeständig und naßkalt.

STATION	HOEHE N N	WETTER	WIND IN KM/H	T E M P E R A T U R (GRAD CELSIUS)					SONNEN- SCHEIN VORTAG IN STD.	NIEDER- SCHLAG 24 STG. IN MM	SCHNEE- HOEHE IN CM	
				IN 2 MTR.	TAU- PUNKT	MAXIM. VORTAG	MITTEL VORTAG	TIEFSTWERT DER NACHT 2 MTR. BODEN				
BERLIN	50	BEDECKT	E 31	-0	-3	2	-0.4	-1	-5	0.4		
SCHLESWIG	43	BEDECKT	E 19	5	1	4	3.3	4	2	0.3	0.0	
HELGOLAND	4	HEITER	E 61	5	0	5	4.8	4	3	0.7	0.3	
EMDEN	6	WOLKENLOS	ENE30	-0	-3	3	1.6	-0	-2	2.6		
HAMBURG	16	HEITER	E 24	-1	-3	4	1.6	-1	-2	5.8		
BREMEN	3	WOLKIG	ENE30	-1	-4	3	0.4	-2	-3	5.0		RESTE
LUECHOW	17	BEDECKT	ENE13	-1	-3	3	-0.5	-2	-3	4.1		
OSNABRUECK	95	BEDECKT	ENE28	-2	-4	1	-1.1	-2	-3	3.7		
HANNOVER	55	BEDECKT	ENE28	-1	-3	3	-0.8	-3	-4	2.8		
ESSEN	154	BEDECKT	ENE35	-1	-4	0	-1.4	-2	-2	4.3		
AACHEN	202	BEDECKT	NE 11	-1	-4	1	-0.9	-1	-2	1.7		
KOELN-BONN	91	BEDECKT	ENE24	1	-4	2	0.4	-1	-3	3.7		
KAHLER ASTEN	835	IN WOLKEN	E 39	-6	-7	-6	-7.3	-7	-7		0.0	2
KASSEL	231	BEDECKT	ENE26	-1	-4	-1	-1.9	-2	-2		0.0	
GIESSEN	186	BEDECKT	NE 20	-1	-4	-1	-1.6	-1	-1	0.2		
BAD HERSFELD	212	SCHNEEFALL	NE 33	-2	-4	-2	-2.2	-2	-3		0.0	RESTE
WASSERKUPPE	921	IN WOLKEN	E 35	-6	-6	-7	-7.6	-7	-10	0.9	0.0	1
KL.FELDBERG/TS.	805	IN WOLKEN	NE 31	-6	-6	-7	-7.3	-7	-7		1	2
FRANKFURT/FLGH.	112	BEDECKT	ENE22	-0	-3	-0	-0.8	-0	-1		0.0	RESTE
OFFENBACH/MAIN	152	BEDECKT	N 31	-0	-3	1	-0.8	-1	X			
DARMSTADT	133	BEDECKT	NE 9	0	-4	0	-0.8	-0	-0		0.1	FLECKEN
NUERBURG	627	BEDECKT	ENE17	-4	-5	-4	-5.5	-5	-5		0.0	FLECKEN
KOELN	96	BEDECKT	E 17	0	-4	0	-0.5	-1	X			
BAD MARIENBERG	547	BEDECKT	ENE31	-4	-5	-3	-4.6	-5	-4	1.1	0.0	RESTE
TRIER	265	BEDECKT	NE 19	-1	-3	-1	-2.5	-1	-2		0.0	
DEUSELBACH	480	BEDECKT	ENE22	-2	-4	-3	-3.8	-3	-4		0.0	RESTE
NEUSTADT/WSTR.	163	BEDECKT	NE 20	-1	-4	-0	-1.6	-1	-1		0.0	RESTE
THOLEY	396	BEDECKT	ENE35	-3	-4	-3	-3.3	-3	-3			
SAARBRUECKEN	322	BEDECKT	ENE28	-2	-4	-2	-2.2	-2	-2		0.0	
OEHRINGEN	276	BEDECKT	ENE17	-1	-4	-1	-2.0	-1	-2		0.2	2
STUTTGART	305	GEF. REGEN	NNE11	-0	-4	-1	-1.1	-1	X		0.0	
STUTTGART-ECHT.	397	GEF. REGEN	NE 19	-2	-5	-2	-2.3	-2	-2	X	0.0	FLECKEN
STOETTEN	734	GEF. REGEN	ENE24	-4	-5	-4	-4.8	-5	-5		0.3	FLECKEN
FREUDENSTADT	797	BEDECKT	ENE 9	-5	-6	-5	-5.4	-5	-5		0.2	3
KLIPPENECK	973	SCHNEEFALL	ENE 6	-6	-6	-6	-6.2	-6	-6		0.0	2
ULM	522	SPRUEHREGEN	ENE15	-2	-3	-2	-2.6	-3	-3		0.1	1
MANNHEIM	96	BEDECKT	E 13	0	-4	1	-0.4	0	-0	1.8	0.0	
KARLSRUHE	112	BEDECKT	ENE19	-0	-4	0	-0.5	-0	-1			RESTE
FREIBURG	269	BEDECKT	NNE13	1	-4	2	0.9	1	-0	0.7		
FELDBERG/SCHW.	1486	IN WOLKEN	SE 26	-8	-8	-0	-4.0	-9	-9	4.9		5
KONSTANZ	443	BEDECKT	NNE13	-1	-3	-1	-1.5	-2	-2		0.2	
WUERZBURG	259	BEDECKT	ENE15	-1	-4	-1	-2.6	-2	-2		1	2
BAD KISSINGEN	265	BEDECKT	N 19	-2	-4	-1	-2.6	-2	-3		2	3
BAMBERG	239	SCHNEEEREGEN	E 9	-1	-2	-0	-1.6	-1	-1		1	1
COBURG	337	EISKOERNER	ENE15	-2	-4	-2	-3.0	-3	-3		2	2
HOF	567	EISKOERNER	NE 22	-4	-4	-4	-5.4	-5	-5		1	2
NUERNBERG/FLGH.	319	BEDECKT	NE 15	-1	-2	-1	-1.8	-1	-2		2	RESTE
WEIDEN	438	BEDECKT	NNE13	-2	-4	-3	-3.3	-3	-3		1	FLECKEN
WEISSENBERG/BAY	422	BEDECKT	NE 19	-2	-3	-2	-2.6	-3	-3		1	RESTE
REGENSBURG	366	BEDECKT	ENE30	-1	-3	-1	-2.3	-3	-3		0.2	
AUGSBURG	477	BEDECKT	E 19	-2	-2	-1	-2.2	-3	-2		1	1
MUENCHEN-RIEM	530	SCHNEEFALL	E 17	-2	-3	-2	-3.0	-3	-3		0.0	FLECKEN
MUENLDORF	401	BEDECKT	E 20	-0	-2	-1	-1.8	-2	-2		0.0	RESTE
PASSAU	409	BEDECKT	E 19	2	-0	-0	-1.0	-1	-1		0.2	RESTE
GR.FALKENSTEIN	1307	IN WOLKEN	ENE26	-6	-7	-7	-7.8	-8	-9			4
KEMPTEN	705	BEDECKT	E 11	-4	-5	-3	-3.4	-4	-4		0.0	1
OBERSTDORF	810	BEDECKT	STILL	-3	-4	-2	-0.3	-4	-4			1
GARMISCH-PARTK.	719	BEDECKT	STILL	-3	-4	-2	-2.9	-4	-3			1
ZUGSPITZE	2960	HEITER	SSE54	-5	-7	-4	-4.6	-6	X	6.2	0.2	90
HOHENPEISSENBG.	977	IN WOLKEN	ENE 6	-6	-6	-6	-5.9	-6	-6		0.3	4
WENDELSTEIN	1832	BEDECKT	SSE28	3	-2	5	3.0	2	-0	5.3		6

A U S K U E N F T E U N D B E R A T U N G E N E R T E I L E N :

LAND HESSEN  
WETTERAMT FRANKFURT  
FRANKFURTER STR. 135  
6050 OFFENBACH/MAIN  
TEL. (0611)8092 634/549

LAND BADEN-WUERTEMBERG (OST)  
WETTERAMT STUTTGART  
ALEXANDERSTR. 112  
7000 STUTTGART 1  
TEL. (0711) 247351

LAND BAYERN (NORD)  
WETTERAMT NUERNBERG  
FLUGHAFENSTR. 100  
8500 NUERNBERG  
TEL. (0911) 525001

LAND RHEINLAND-PFALZ/SAARLAND  
WETTERAMT TRIER  
PETRISBERG  
5500 TRIER  
TEL. (0651) 45045

LAND BADEN-WUERTEMBERG (WEST)  
WETTERAMT FREIBURG  
STEFAN-MEIER-STR. 4  
7800 FREIBURG 1  
TEL. (0761) 273057

LAND BAYERN (SUED)  
WETTERAMT MUENCHEN  
BAVARIARING 10/III  
8000 MUENCHEN 2  
TEL. (089) 530084-88

F E R N S P R E C H A N S A G E D I E N S T :

WAEHLE IM ORTSNETZ  
REISEWETTER/WINTERSPORT- ... RUF-NR. 11600 ODER 011600  
ALLGEMEINER WETTERBERICHT... RUF-NR. 1164 ODER 01164  
STRASSENZUSTANDSBERICHT .... RUF-NR. 1169 ODER 01169

ABWEICHENDE RUFNUMMERN BITTE DEM AMTLICHEN FERNSPRECHBUCH ENTNEHMEN.

STATION	BAROM. HOEHE	LUFTDR. IN MBAR BEZOGEN AUF N N	ERDBODEN-ZUSTAND	ERDBODEN-TEMPERATUREN IN GRAD CEL. 07 UHR VORTAGS				EXTREMWERTE DER LUFTTEMPERATUR IN GRAD CELSIUS IN DER DEKADE VOM: 1.11. - 10.11. 1980				
				10 CM TIEFE	20 CM TIEFE	50 CM TIEFE	100CM TIEFE	BEOBACHT. ZEITRAUM	ABSOL. MAXIM.	DATUM	ABSOL. MINIM.	DATUM
SCHLESWIG	48	1026.7	FEUCHT	1.4	2.3	5.2	8.4	1947-1975	17.8	02.11.1968	-5.3	09.11.1948
HAMBURG	16	1024.8	GEFROREN	0.7	1.7	5.5	8.8	1931-1975	20.2	02.11.1968	-7.0	01.11.1956
BREMEN	5	1022.2	SCHNEE	-0.1	1.5	4.6	8.9	1890-1975	19.4	01.11.1968	-8.8	10.11.1908
BERLIN	49	1022.7	GEFROREN	1.2	2.3	X	X	1909-1975	19.5	01.11.1968	-7.5	01.11.1956
HANNOVER	54	1021.1	GEFROREN	0.5	1.7	4.9	8.5	1936-1975	20.6	01.11.1968	-7.6	03.11.1949
MUENSTER	66	1017.8	GEFROREN	1.4	2.6	5.7	9.6	1891-1975	20.4	01.11.1968	-6.8	06.11.1891
KASSEL	233	1016.4	GEFROREN	-0.2	1.5	5.1	7.9	1951-1975	20.7	01.11.1968	-4.6	01.11.1956
AACHEN	205	1013.0	GEFROREN	0.3	2.3	4.8	9.0	1893-1975	20.6	07.11.1955	-6.9	09.11.1908
HOF	568	1014.7	SCHNEE	-0.1	1.5	4.5	7.7	1947-1975	16.7	06.11.1955	-10.9	01.11.1956
BAD KISSINGEN	266	1012.3	SCHNEE	-0.2	0.8	4.3	8.0	1946-1975	18.8	05.11.1962	-7.9	05.11.1949
KL. FELDBERG/TS.	802	-	SCHNEE	-2.6	-0.5	1.4	5.4	1947-1975	17.7	07.11.1965	-7.6	02.11.1966
TRIER	273	1010.9	GEFROREN	0.1	1.3	5.5	9.1	1948-1975	19.4	01.11.1968	-6.3	05.11.1949
NUERNBERG	312	1010.3	GLATTEIS	0.5	1.6	5.6	9.0	1936-1975	20.1	01.11.1968	-10.7	04.11.1941
KARLSRUHE	145	1010.3	SCHNEE	2.2	3.8	7.1	10.3	1900-1975	20.7	03.11.1970	-7.3	05.11.1949
STUTTGART	297	1008.7	SCHNEE	1.3	2.7	6.0	9.8	1900-1975	21.0	01.11.1968	-7.7	04.11.1941
PASSAU	408	1008.0	SCHNEEMATSCH	1.0	2.1	6.3	9.7	1948-1975	21.2	03.11.1968	-5.8	10.11.1948
MUENCHEN-RIEM	529	1007.6	SCHNEE	0.9	2.3	6.4	9.5	1940-1975	22.6	01.11.1968	-7.5	02.11.1941
FREIBURG	300	1006.9	FEUCHT	2.7	4.1	7.5	10.3	1949-1975	20.7	03.11.1970	-5.3	04.11.1949
HOHENPEIßENBG.	986	-	SCHNEE	0.2	0.9	4.8		1879-1975	21.5	01.11.1968	-11.0	07.11.1891

A U S L A N D

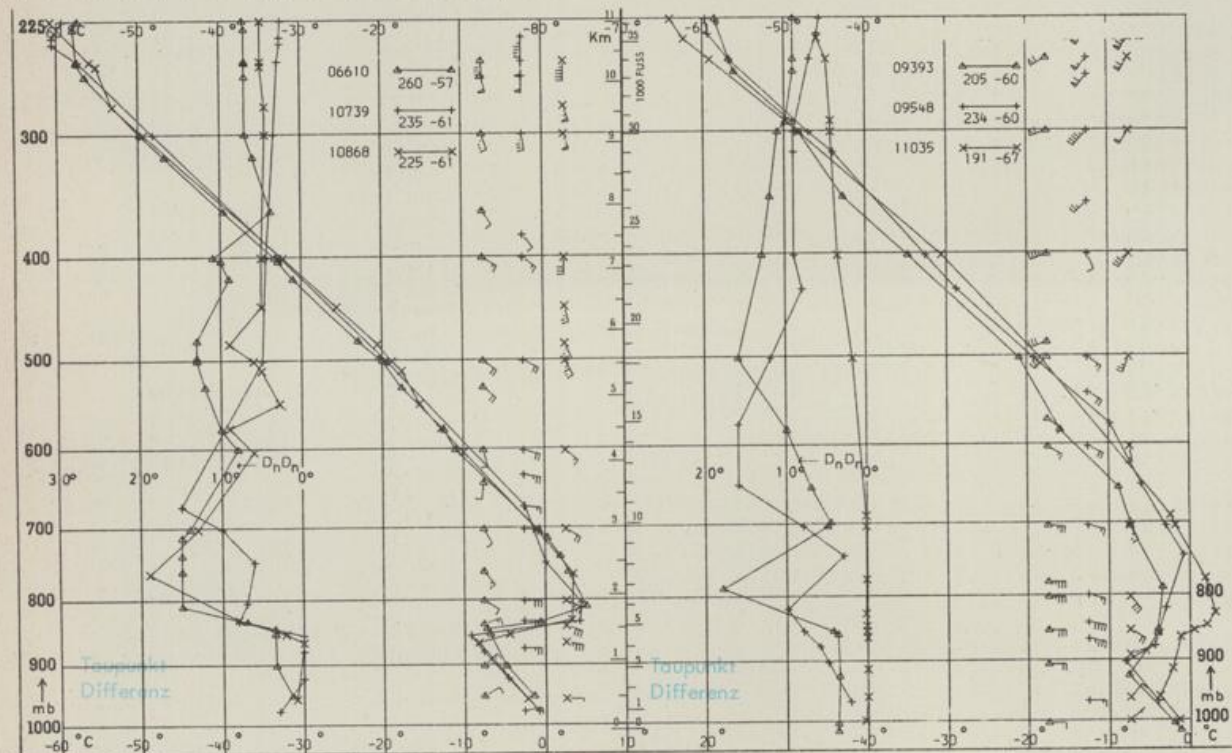
STATION	WETTER	WIND IN KM/H	TEMPER. 7 UHR VOR TAG		STATION	WETTER	WIND IN KM/H	TEMPER. 7 UHR VOR TAG		STATION	WETTER	WIND IN KM/H	TEMPER. 7 UHR VOR TAG	
			MAX	VOR				MAX	VOR				MAX	VOR
REYKJAVIK	BEDECKT	SE 26	8	9	BARCELONA	HEITER	STILL	4	7	PRAG	GEF. REGEN	ENE 33	-1	-2
OSLO	HEITER	NNE 11	-5	5	MADRID	WOLKIG	STILL	-1	18	WARSAU	HEITER	ENE 22	-4	-1
STOCKHOLM	WOLKIG	W 9	2	5	MALLORCA	HEITER	STILL	7	7	MOSKAU	BEDECKT	NW 11	-3	0
HELSINKI	BEDECKT	WSW 11	1	0	LISSABON	X	X	X	14	BELGRAD	REGEN	SE 15	9	5
KOPENHAGEN	BEDECKT	ENE 26	1	4	LAS PALMAS	WOLKENLOS	STILL	15	23	BUKAREST	REGEN	ENE 22	2	2
AMSTERDAM	WOLKENLOS	ENE 41	0	2	ZUERICH	BEDECKT	NNE 6	-1	0	ATHEN	BEDECKT	STILL	17	22
LONDON	BEDECKT	ENE 30	5	4	INNSBRUCK	BEDECKT	E 4	-1	1	BOZEN	NEBEL	STILL	3	6
PARIS	BEDECKT	ENE 13	0	-0	WIEN	REGEN	STILL	0	-1	ROM	REGEN	WSW 13	15	20

A S T R O N O M I S C H E D A T E N F U E R D E N 7. NOVEMBER 1980

STATION	SONNE		MOND		STATION	SONNE		MOND	
	AUFGANG UHR	UNTERGANG UHR	AUFGANG UHR	UNTERGANG UHR		AUFGANG UHR	UNTERGANG UHR	AUFGANG UHR	UNTERGANG UHR
FRANKFURT	07.26	16.53	06.36	17.13	NUERNBERG	07.14	16.44	06.26	17.05
FREIBURG	07.23	17.02	06.36	17.21	STUTTGART	07.20	16.54	06.32	17.14
MUENCHEN	07.08	16.46	06.21	17.06	TRIER	07.33	17.01	06.44	17.21

M O N D P H A S E N E U M O N D

M E S S U N G E N I N D E R F R E I E N A T M O S P H A E R E A M 6. NOVEMBER 1980 01 UHR



- KENN- STATION ZIFFER
- 06610 PAYERNE
  - 10739 STUTTGART
  - 10868 MUENCHEN - OB. SCHLEISSHEIM
  - 09393 LINDENBERG
  - 09548 MEININGEN
  - 11035 WIEN

BEMERKUNGEN :