

Wetterkarte

des Deutschen Wetterdienstes

D 7311 AX

Amtsblatt der Wetterämter Frankfurt am Main, Freiburg i. Br., München, Nürnberg, Stuttgart u. Trier

Erscheint täglich
Preis monatl. DM 9,60
Nur Postbezug

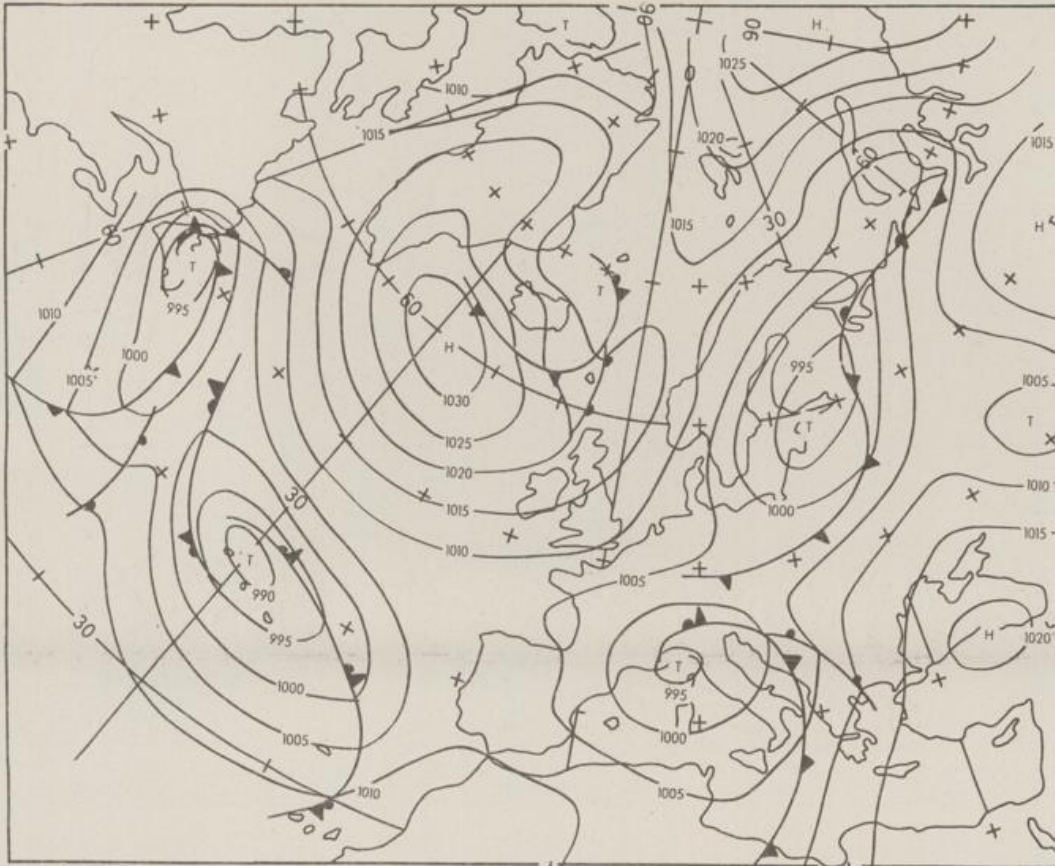
Druck und Verlag: Deutscher Wetterdienst - Wetteramt Frankfurt
Frankfurter Str. 135, 6050 Offenbach a. M., Tel.: (0611) 8 06 22 81

Bei unregelmäßiger Lieferung sind
Beschwerden schriftlich an das Wetter-
amt Frankfurt zu richten

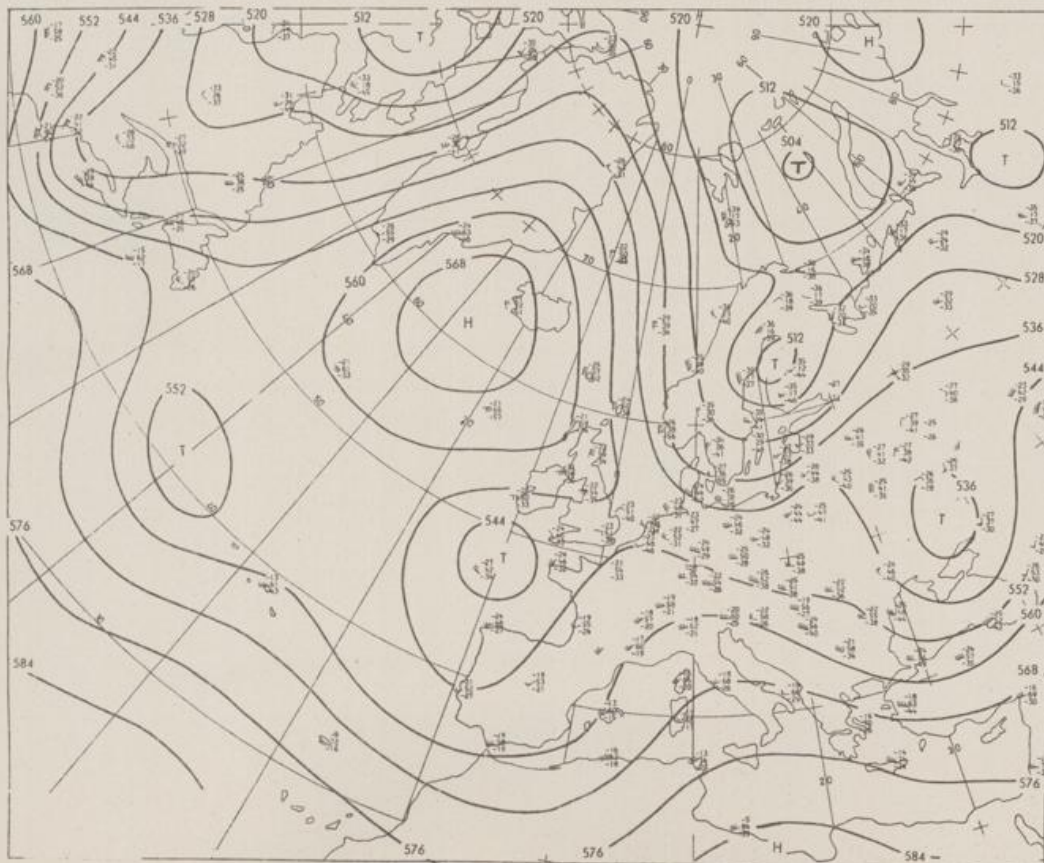
Jahrgang 1980

Sonntag, den 09. November 1980

Nummer 314



Bodenwetterkarte
Vorhersage
für den
10.11. 01 Uhr



Höhenwetterkarte
(Absolute Topographie 500 mb
entsprechend ca. 5500 m Höhe)
vom
09.11. 01 Uhr

Maßstab 1:60 Mill.

W E T T E R M E L D U N G E N V O M 9. NOVEMBER 1980 07 UHR

STATION	HOEHE N N	WETTER	WIND IN KM/H	T E M P E R A T U R (GRAD CELSIUS)					SONNEN- SCHEIN VORTAG IN STD.	NIEDER- SCHLAG 24 STG. IN MM	SCHNEE- HOEHE IN CM	
				IN 2 MTR.	TAU- PUNKT	MAXIM. VORTAG	MITTEL VORTAG	TIEFSTWERT DER NACHT 2 MTR. BODEN				
BERLIN	50	HEDECKT	WSW15	-1	-2	0	-1.0	-1	-3			FLECKEN
SCHLESWIG	43	HEITER	NNW17	2	-0	4	0.4	-0	-1	4.9	0.5	
HELGOLAND	4	WOLKIG	N 33	7	0	3	4.2	3	4	1.6	1	
EMDEN	6	HEITER	WSW 9	2	1	1	5.0	-1	-1		0.6	1
HAMBURG	16	BEDECKT	WSW19	1	1	1	-0.2	-0	-0		0.2	
BREMEN	3	BEDECKT	W 15	0	-0	0	-1.6	-3	-2		0.4	4
LUECHOW	17	SCHNEEFALL	WSW11	-1	-2	0	-0.8	-2	-1		0.1	FLECKEN
OSNABRUECK	95	SCHNEEFALL	SW 4	-4	-4	-1	-1.9	-5	-5		0.0	10
HANNOVER	55	SCHNEEREGEN	WSW 9	-2	-2	1	-0.8	-3	-3		0.2	3
ESSEN	154	NEBEL	N 6	-4	-4	5	0.2	-4	-3	7.2		8
AACHEN	202	NEBEL	NE 4	-2	-2	4	1.0	-2	-3	2.7	0.0	
KOELN-BONN	91	NEBEL	NNW11	-1	-1	5	1.4	-2	-2	3.0		
KAHLER ASTEN	835	WOLKENLOS	NNE37	-5	-6	0	-2.2	-5	-7	3.0		12
KASSEL	231	HEDECKT	NE 2	-4	-4	0	-0.6	-4	-5	0.8		12
GIESSEN	186	BEDECKT	N 7	0	-1	1	-0.8	-0	-1	6.3	0.4	2
HAD HERSFELD	212	WOLKIG	NNW 4	-2	-3	1	-0.3	-2	-5	2.4		9
WASSERKUPPE	921	IN WOLKEN	N 22	-3	-3	2	0.1	-3	-3	4.8	1	5
KL.FELDBERG/TS.	805	WOLKIG	N 24	-1	-1	4	1.8	-1	-1	2.9	0.1	RESTE
FRANKFURT/FLGH.	112	BEDECKT	NE 9	2	1	5	2.1	1	0	2.7	0.1	
OFFENBACH/MAIN	152	BEDECKT	N 11	3	1	5	1.9	2	X	5.0		
DARMSTADT	133	BEDECKT	NNE 2	2	2	5	1.0	2	1	4.3	0.2	
NUERBURG	627	NEBEL	N 13	-2	-2	5	2.0	-2	-2	4.7	0.5	
KORLENZ	96	BEDECKT	NNW 9	3	1	4	1.8	3	X	1.8	0.2	
BAD MARIENBERG	547	HEITER	N 9	-2	-2	3	0.4	-2	-3	4.9	1	1
TH. PETRISBG.	265	BEDECKT	NE 15	1	1	3	0.5	1	-1	1.8	0.3	
DE. ELBACH	480	WOLKIG	NNE19	1	0	7	3.1	1	0	3.4	0.0	
NEUSTADT/WSTR.	163	NEBEL	STILL	2	2	6	2.6	2	1	3.9	2	
THOLEY	396	NEBEL	NE 6	2	2	6	2.5	1	-1	3.1	0.4	
SAARBRUECKEN	322	NEBEL	E 11	4	4	7	2.8	1	-1	3.4	4	
OEHRINGEN	276	NEBEL	NNE 2	1	1	11	4.1	1	-0	6.3	0.5	
STUTTGART	305	NEBEL	SSE 2	3	3	13	1.5	3	X	5.8	0.3	
STUTTGART-ECHT.	397	NEBEL	STILL	-1	-1	13	5.7	-2	-3	X	0.0	
STOETTEN	734	HEITER	W 7	3	1	11	6.5	3	-2	5.7	0.0	
FREUDENSTADT	797	HEITER	STILL	4	2	8	5.6	3	-1	4.7	0.1	
KLIPPENECK	973	HEITER	NE 7	4	3	8	6.4	3	-0	3.7		
ULM	522	NEBEL	NNW 4	-1	-1	9	3.6	-1	-1	6.0		
MANNHEIM	96	HEDECKT	NNE 2	1	0	6	1.8	1	-2	4.5	1	
KARLSRUHE	112	NEBEL	NNE 6	1	1	7	3.1	1	-1	4.4	0.3	
FREIBURG	269	NEBEL	N 2	-0	-1	8	5.3	-0	-2	1.5	0.0	
FELDBERG/SCHW.	1486	HEITER	STILL	3	3	5	4.1	3	-3	2.6	0.0	RESTE
KONSTANZ	443	NEBEL	WNW 2	3	3	8	4.7	2	-1	0.6		
WUERZBURG	259	BEDECKT	NNW 2	1	0	3	0.7	0	-1	2.5	0.0	RESTE
BAD KISSINGEN	265	BEDECKT	NNE 4	1	1	3	0.8	0	-2	2.7	0.0	1
HAMBERG	239	BEDECKT	ENE 6	1	1	4	0.0	-0	-2	4.4	1	1
COBURG	337	NEBEL	STILL	1	1	3	0.0	-1	-2	3.6		4
HOF	567	SPRUEHREGEN	NNW 9	1	1	2	-0.9	-0	0	1.0	0.0	4
NUERNBERG/FLGH.	319	BEDECKT	NW 2	2	2	7	2.2	-0	1	5.6	0.3	RESTE
WEIDEN	438	BEDECKT	S 6	2	1	5	0.4	-0	-2	2.8	0.2	RESTE
WEISSENBURG/BAY	422	HEITER	WSW 4	2	1	9	3.6	2	-0	3.8	0.2	
REGENSBURG	366	HEITER	S 6	1	0	6	1.8	-1	-2	1.5	0.0	
AUGSBURG	477	NEBEL	NNE 6	1	1	11	4.2	0	-0	4.3		
MUENCHEN-RIEM	530	HEITER	SW 6	1	0	11	5.1	-0	-3	5.1	0.4	
MUENCHEN-DORF	401	BEDECKT	SE 6	0	-0	7	2.0	0	-1	4.9		
PASSAU	409	BEDECKT	E 2	0	0	8	1.8	-0	-2	5.1		
GR.FALKENSTEIN	1307	IN WOLKEN	WSW22	1	1	0	-0.4	0	-1			4
KEMPTEN	705	HEITER	ESE 6	0	-1	X	5.2	-1	-3	2.3		
OBERSTDORF	810	BEDECKT	S 2	-1	-2	10	4.0	-2	-4	0.4		
GARMISCH-PARTK.	719	HEITER	STILL	-1	-1	11	3.5	-1	-3	2.2		
ZUGSPITZE	2960	WOLKIG	SW 20	-5	-10	-6	-6.4	-6	X	1.1	0.0	90
HUHENPEISSENBG.	477	HEITER	NW 6	6	-3	10	7.2	6	2	4.3	0.0	RESTE
WENDELSTEIN	1832	BEDECKT	WNW 7	3	-6	4	1.6	2	-0	1.9		1

A U S K U E N F T E U N D B E R A T U N G E N E R T E I L E N :

LAND HESSEN
WETTERAMT FRANKFURT
FRANKFURTER STR. 135
6050 OFFENBACH/MAIN
TEL. (0611) 8092 634/549

LAND BADEN-WUERTTEMBERG (OST)
WETTERAMT STUTTGART
ALEXANDERSTR. 112
7000 STUTTGART 1
TEL. (0711) 247351

LAND BAYERN (NORD)
WETTERAMT NUERNBERG
FLUGHAFENSTR. 100
8500 NUERNBERG
TEL. (0911) 525001

LAND RHEINLAND-PFALZ/SAARLAND
WETTERAMT TRIER
PETRISBERG
5500 TRIER
TEL. (0651) 45045

LAND BADEN-WUERTTEMBERG (WEST)
WETTERAMT FREIBURG
STEFAN-MEIER-STR. 4
7800 FREIBURG 1
TEL. (0761) 273057

LAND BAYERN (SUED)
WETTERAMT MUENCHEN
BAVARIARING 10/III
8000 MUENCHEN 2
TEL. (089) 530084-88

F E R N S P R E C H A N S A G E D I E N S T :

WAEHLE IM ORTSNETZ
REISEWETTER/WINTERSPORT- ... RUF-NR. 11600 ODER 011600
ALLGEMEINER WETTERBERICHT... RUF-NR. 1164 ODER 01164
STRASSENZUSTANDSBERICHT RUF-NR. 1169 ODER 01169

ABWEICHENDE RUFNUMMERN BITTE DEM AMTLICHEN FERNSPRECHBUCH ENTNEHMEN.

STATION	BAROM. HOEHE	LUFTDR. IN MBAR BEZOGEN AUF NN	ERDBODEN-ZUSTAND	ERDBODEN-TEMPERATUREN IN GRAD CEL. 07 UHR VORTAGS				EXTREMWERTE DER LUFTTEMPERATUR IN GRAD CELSIUS IN DER DEKADE VOM: 1.11. - 10.11. 1980				
				10 CM TIEFE	20 CM TIEFE	50 CM TIEFE	100CM TIEFE	BEOBSACHT. ZEITRAUM	ARSOL. MAXIM.	DATUM	ABSOL. MINIM.	DATUM
SCHLESWIG	48	1007.7	FEUCHT	1.9	3.3	5.6	7.8	1947-1975	17.8	02.11.1968	-5.3	09.11.1948
HAMBURG	16	1008.6	FEUCHT	0.5	1.9	5.3	7.9	1931-1975	20.2	02.11.1968	-7.0	01.11.1950
BREMEN	5	1009.8	SCHNEEMATSCH	0.8	1.8	4.2	7.5	1890-1975	19.4	01.11.1968	-8.8	10.11.1908
BERLIN	49	1008.9	SCHNEE	1.5	2.4	X	X	1909-1975	19.5	01.11.1968	-7.5	01.11.1956
HANNOVER	54	1010.8	SCHNEE	1.0	1.7	4.4	7.4	1936-1975	20.6	01.11.1968	-7.6	03.11.1949
MUENSTER	66	1012.8	SCHNEE	1.8	2.7	5.0	8.4	1891-1975	20.4	01.11.1968	-6.8	06.11.1891
KASSEL	233	1011.9	SCHNEE	0.1	1.4	4.4	8.1	1951-1975	20.7	01.11.1968	-4.6	01.11.1956
AACHEN	205	1012.2	FEUCHT	0.7	2.2	4.5	8.1	1893-1975	20.6	07.11.1955	-6.9	09.11.1908
HOF	568	1009.2	FEUCHT	-0.5	1.1	3.8	6.7	1947-1975	16.7	06.11.1955	-10.9	01.11.1956
BAD KISSINGEN	266	1008.8	SCHNEE	0.7	1.3	3.8	6.9	1946-1975	18.8	06.11.1962	-7.9	05.11.1949
KL.FELDBERG/TS.	802	-	SCHNEE	-1.2	-0.7	0.9	4.7	1947-1975	17.7	07.11.1965	-7.6	02.11.1966
TRIER	273	1010.4	FEUCHT	0.7	1.9	5.1	8.0	1948-1975	19.4	01.11.1968	-6.3	05.11.1949
NUERNBERG	312	1009.3	SCHNEEMATSCH	1.2	2.0	5.0	8.1	1936-1975	20.1	01.11.1968	-10.7	04.11.1941
KARLSRUHE	145	1009.6	FEUCHT	3.0	4.3	6.9	9.3	1900-1975	20.7	03.11.1970	-7.3	05.11.1949
STUTTGART	297	1009.0	FEUCHT	2.5	3.6	5.7	8.7	1900-1975	21.0	01.11.1968	-7.7	04.11.1941
PASSAU	408	1010.0	FEUCHT	1.7	2.6	5.7	8.8	1948-1975	21.2	03.11.1968	-5.8	10.11.1948
MUENCHEN-RIEM	529	1009.3	FEUCHT	1.4	2.4	5.7	8.8	1940-1975	22.6	01.11.1968	-7.5	02.11.1941
FREIBURG	300	1009.3	FEUCHT	3.7	4.7	7.2	9.7	1949-1975	20.7	03.11.1970	-5.3	04.11.1949
HOHENPEISSENHG.	986	-	SCHNEEMATSCH	0.3	1.0	4.2	6.9	1879-1975	21.5	01.11.1968	-11.0	07.11.1891

A U S L A N D

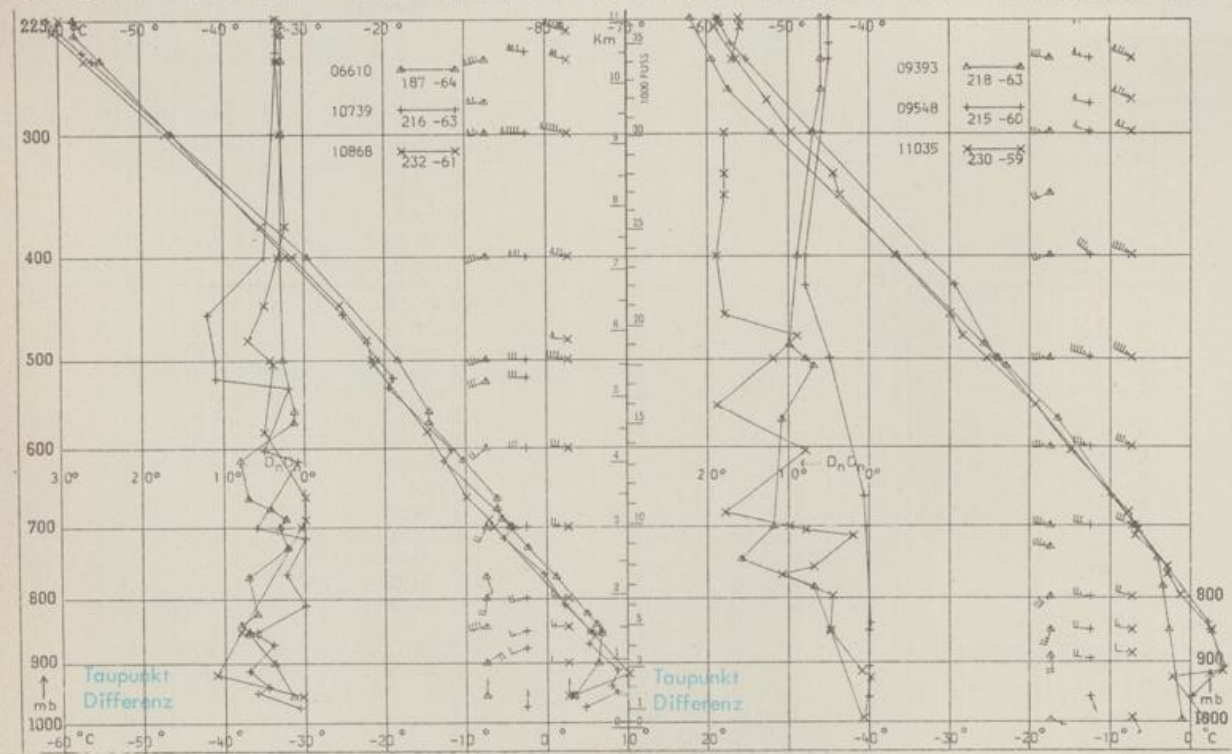
STATION	WETTER	WIND			STATION	WETTER	TEMPER.			STATION	WETTER	WIND			STATION	WETTER	TEMPER.		
		IN KM/H	7 UHR	MAX VOR TAG			IN KM/H	7 UHR	MAX VOR TAG			IN KM/H	7 UHR	MAX VOR TAG			IN KM/H	7 UHR	MAX VOR TAG
REYKJAVIK	BEDECKT	NW	17	6	6	BARCELONA	SPRUEHREGEN	N	7	13	16	PRAG	BEDECKT	W	4	0	1		
OSLO	HEITER	NW	11	0	3	MADRID	BEDECKT	STILL	10	11		WARSAU	BEDECKT	SE	11	-2	0		
STOCKHOLM	HEITER	WNW	11	-2	3	MALLORCA	REGEN	WSW	37	17	23	MOSKAU	BEDECKT	WNW	11	-4	-2		
HELSINKI	BEDECKT	S	6	-5	2	LISSABON	WOLKIG	N	26	10	17	BELGRAD	NEBEL	STILL	1	9			
KOPENHAGEN	HEITER	NNW	15	1	5	LAS PALMAS	WOLKENLOS	STILL	18	25		BUKAHEST	BEDECKT	STILL	-1	6			
AMSTERDAM	GEF. REGEN	STILL	-2	2	2	ZUERICH	NEBEL	N	6	1	6	ATHEN	HEITER	STILL	15	X			
LONDON	HEITER	NE	9	3	5	INNSBRUCK	BEDECKT	STILL	1	9		BOZEN	BEDECKT	STILL	5	14			
PARIS	BEDECKT	NNE	17	5	10	WIEN	NEBEL	STILL	1	3		ROM	BEDECKT	ESE	9	16	21		

A S T R O N O M I S C H E D A T E N F U E R D E N 10. NOVEMBER 1980

STATION	SONNE		MOND		STATION	SONNE		MOND	
	AUFGANG UHR	UNTERGANG UHR	AUFGANG UHR	UNTERGANG UHR		AUFGANG UHR	UNTERGANG UHR	AUFGANG UHR	UNTERGANG UHR
FRANKFURT	07.31	16.48	09.42	18.48	NUERNBERG	07.19	16.40	09.31	18.41
FREIBURG	07.28	16.58	09.39	18.59	STUTTGART	07.25	16.50	09.36	18.51
MUENCHEN	07.13	16.42	09.24	18.44	TRIER	07.38	16.57	08.49	18.19

M O N D P H A S E 3 T A G E N A C H N E U M O N D

M E S S U N G E N I N D E R F R E I E N A T M O S P H A E R E A M 9. NOVEMBER 1980 01 UHR



- KENN- STATION ZIFFER
- 06610 PAYERNE
 - 10739 STUTTGART
 - 10868 MUENCHEN - OB. SCHLEISSHEIM
 - 09393 LINDENBERG
 - 09548 MEININGEN
 - 11035 WIEN

BE MER KUN GEN :