

Wetterkarte

des Deutschen Wetterdienstes

D 7311 AX

Amtsblatt der Wetterämter Frankfurt am Main, Freiburg i. Br., München, Nürnberg, Stuttgart u. Trier

Erscheint täglich
Preis monatl. DM 9,60
Nur Postbezug

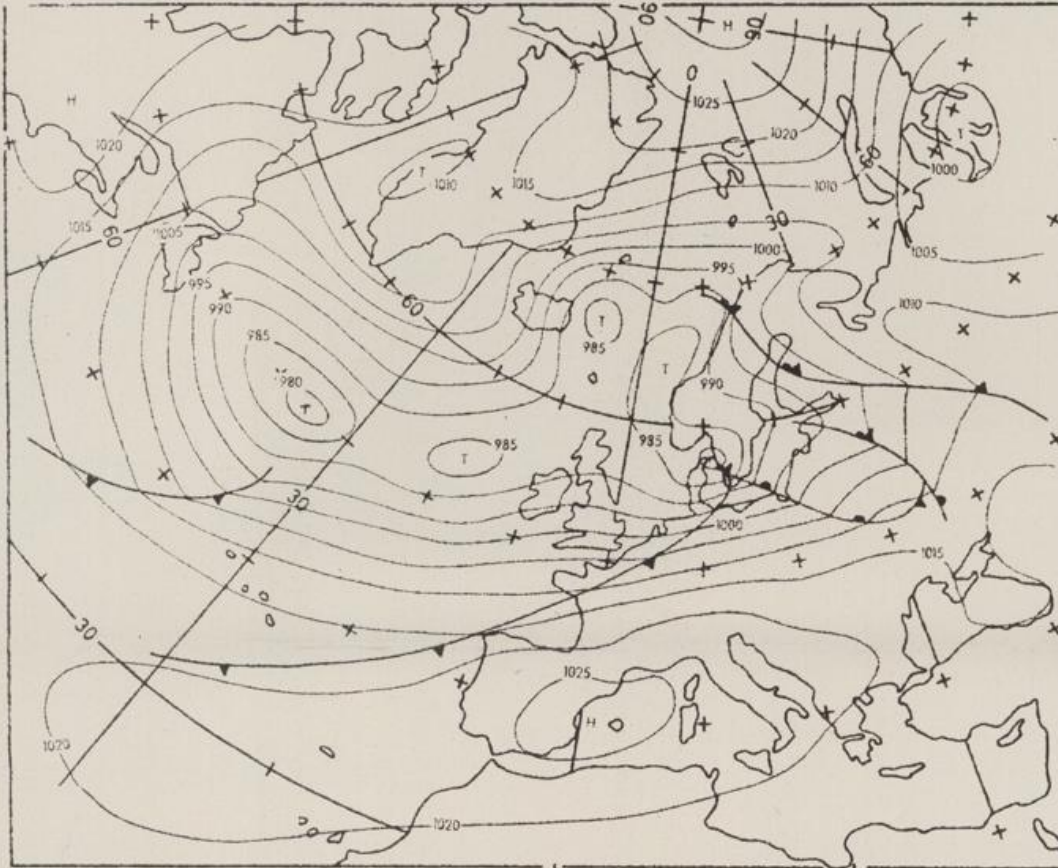
Druck und Verlag: Deutscher Wetterdienst - Wetteramt Frankfurt
Frankfurter Str. 135, 6050 Offenbach a. M., Tel. (0611) 8 06 22 81

Bei unregelmäßiger Lieferung sind
Beschwerden schriftlich an das Wetteramt Frankfurt zu richten

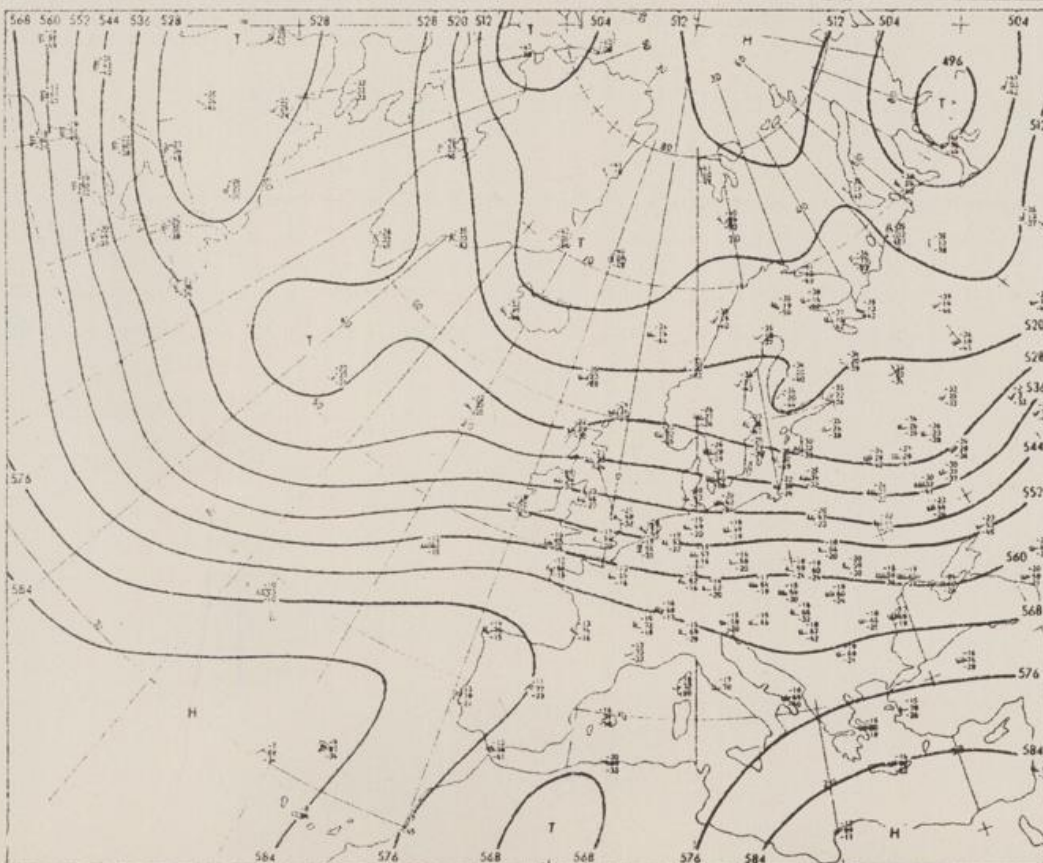
Jahrgang 1980

Samstag, den 15. November 1980

Nummer 320



Bodenwetterkarte
Vorhersage
für den
16.11. 01 Uhr



W E T T E R M E L D U N G E N V O M 15. NOVEMBER 1980 07 UHR

STATION	HOEHE N N	WETTER	WIND IN KM/H	T E M P E R A T U R (GRAD CELSIUS)				SUNNEN- SCHEIN VORTAG IN STD.	NIEDER- SCHLAG 24 STG. IN MM	SCHNEE- HOEHE IN CM		
				IN 2 MTR.	TAU- PUNKT	MAXIM. VORTAG	MITTEL VORTAG				TIEFSTWERT DER NACHT 2 MTR.	BODEN
BERLIN	50	SPRUEHREGEN	SW 22	3	2	6	6.0	3	2	6		
SCHLESWIG	43	SPRUEHREGEN	SW 22	7	6	7	5.2	4	3	15		
HELGOLAND	4	SPRUEHREGEN	SW 54	9	8	9	7.5	6	5	8		
EMDEN	6	HEDECKT	SW 35	7	6	7	5.8	5	4	5		
HAMBURG	16	SPRUEHREGEN	SW 26	6	6	6	5.7	4	4	12		
BRHEMEN	3	HEDECKT	SW 35	6	5	6	6.1	4	4	7		
LUFCHOW	17	SPRUEHREGEN	SW 17	5	4	6	6.6	4	4	4		
OSNABRUECK	95	SPRUEHREGEN	SW 19	6	5	7	5.2	4	3	13		
HANNOVER	55	HEDECKT	SW 24	6	5	6	6.0	4	4	4		
ESSFN	154	REGEN	SSW19	5	4	6	5.2	4	4	11		
AACHEN	202	REGEN	SSW31	5	4	7	5.5	4	3	5		
KOFLN-HONN	91	REGEN	SSE15	5	4	9	5.8	4	4	8		
KAHLER ASTEN	835	GEF. NIESEL	WSW28	-0	-0	0	-0.4	-1	-1	3	14	
KASSEL	231	HEDECKT	SSW37	2	1	5	3.6	1	0	4		
GIessen	186	REGEN	S 17	2	1	6	4.0	2	1	1		
HAD MENSFELD	212	SPRUEHREGEN	WSW 9	3	0	5	4.2	2	0	2	RESTE	
WASSERKUPPE	921	GEF. NIESEL	SW 31	-1	-1	-1	-1.9	-3	-3	1	6	
KL. FELDHERG/TS.	405	GEF. REGEN	SW 24	-1	-1	-0	-1.3	-2	-3	4	2	
FRANKFURT/FLGH.	112	REGEN	SW 24	2	2	4	3.1	2	0	4		
OFFENBACH/MAIN	152	REGEN	S 26	2	2	4	3.1	2	X	5		
DARMSTADT	133	REGEN	SSW28	2	2	5	2.7	2	2	5		
NUFPHURG	627	REGEN	SW 31	1	1	3	0.9	0	-0	4		
KOHLFZ	96	REGEN	S 4	5	3	6	6.6	4	X	13		
HAD MARIENBERG	547	REGEN	SSW26	1	1	3	1.1	0	-0	5	RESTE	
TRIER PETRISHG.	265	REGEN	SW 28	3	3	6	4.2	2	2	2		
DE. ALBACH	480	REGEN	S 35	2	1	4	2.1	1	1	2		
NEUSTADT/WSTR.	163	REGEN	W 31	5	3	7	4.5	4	3	3		
THOLEY	396	REGEN	SW 30	1	1	4	2.0	0	-0	5		
SAAPHUECKEN	322	REGEN	SSW26	1	0	5	2.2	0	0	8		
OEHRINGEN	276	REGEN	WSW 4	2	1	4	1.7	1	-1	2		
STUTTGART	305	REGEN	W 4	3	0	7	3.4	2	X	2		
STUTTGART-ECHT.	397	SCHNEE REGEN	SE 6	0	-1	6	1.2	0	-2	2		
STOETTEN	734	EISKOERNER	SSW22	-1	-1	X	-1.4	-4	-4	0.9	2	
FREUDENSTADT	797	GEF. REGEN	WSW11	1	-5	2	0.2	-1	-3	4.0	3	
KLIPPENECK	973	HEDECKT	WSW28	4	-11	2	0.6	-5	-7	7.6	4	
ULM	522	EISKOERNER	SSW19	-0	-1	-2	-3.2	-3	-3	1	RESTE	
MANNHEIM	96	REGEN	SSW22	3	2	5	2.8	2	1	5		
KARLSRUHE	112	REGEN	SW 28	4	1	5	2.6	3	-0	1		
FREIBURG	269	HEDECKT	SW 28	10	-9	5	1.6	2	-2	4.3		
FELDBERG/SCHW.	1486	SCHNEEFALL	SW 72	1	-7	1	-0.8	-2	-4	7.5	0.0	9
KONSTANZ	443	HEDECKT	E 4	1	-2	-1	-1.8	-2	-2	0.0	1	
WUERZBURG	254	SPRUEHREGEN	SW 17	3	1	5	2.7	2	0	0.0		
HAD KISSINGEN	265	SPRUEHREGEN	S 9	2	1	5	3.0	2	1	0.3		
HAMBERG	239	GEF. REGEN	SW 13	1	-1	5	1.8	1	0	0.1		
CORBURG	337	HEDECKT	SSW13	2	0	3	2.0	0	-0	1	RESTE	
HOF	567	GEF. NIESEL	SSW20	-0	-1	2	0.4	-1	-1	0.1	0.0	2
NUERNBERG/FLGH.	319	REGEN	SSE 7	1	-2	4	1.4	-0	-1	0.0		
WEIDEN	438	SCHNEEFALL	S 13	-0	-3	2	-0.7	-1	-2	0.0		
WEISSENBURG/BAY	422	REGEN	SSW22	2	-2	2	-0.2	-1	-1	0.2		
HEGENSBURG	366	GEF. REGEN	SSW15	1	-1	0	-1.2	-2	-2	0.0	RESTE	
AUGSBURG	477	REGEN	S 6	1	-2	2	-2.0	-4	-4	1.3	0.5	RESTE
MUENCHEN-RIEM	530	HEDECKT	SSE 6	-1	-2	5	-1.6	-4	-10	7.3	RESTE	
MUELLDORF	401	HEDECKT	SSE 4	-1	-2	4	-2.0	-4	-6	7.0	RESTE	
PASSAU	409	SCHNEE REGEN	W 6	-1	-2	4	-0.8	-3	-4	6.1	0.1	RESTE
GR. FALKENSTEIN	1307	SCHNEEFALL	WSW26	-3	-3	-2	-5.0	-6	-6	0.7	0.2	3
KEMPTEN	705	HEDECKT	WSW15	6	-8	3	-4.6	-8	-10	5.9	3	
OEPESTDORF	810	HEDECKT	SSE 4	1	-2	4	-4.8	-7	-11	5.8	4	
GARMISCH-PARTK.	719	HEDECKT	WNW 2	-1	-2	3	-4.0	-6	-10	7.1	1	
ZUGSPITZE	2960	HEDECKT	W 85	-3	-15	-2	-3.8	-3	X	6.5	90	
HOEFENPEISSENBERG	477	HEDECKT	WSW39	5	-9	1	-1.8	-3	-7	7.5	3	
WENDELSTEIN	1832	HEDECKT	W 52	2	-20	3	-0.9	2	-0	6.7	4	

A U S K U E N F T E U N D B E R A T U N G E N E R T E I L E N :

LAND HESSEN
WETTERAMT FRANKFURT
FRANKFURTER STR. 135
6050 OFFENBACH/MAIN
TEL. (0611) 8092 634/549

LAND BADEN-WUERTTEMBERG (OST)
WETTERAMT STUTTGART
ALEXANDERSTR. 112
7000 STUTTGART 1
TEL. (0711) 247351

LAND BAYERN (NORD)
WETTERAMT NUERNBERG
FLUGHAFENSTR. 100
8500 NUERNBERG
TEL. (0911) 525001

LAND RHEINLAND-PFALZ/SAARLAND
WETTERAMT TRIER
PETRISHBERG
5500 TRIER
TEL. (0651) 45045

LAND BADEN-WUERTTEMBERG (WEST)
WETTERAMT FREIBURG
STEFAN-MEIER-STR. 4
7800 FREIBURG 1
TEL. (0761) 273057

LAND BAYERN (SUED)
WETTERAMT MUENCHEN
BAVARIARING 10/III
8000 MUENCHEN 2
TEL. (089) 530084-88

F E R N S P R E C H A N S A G E D I E N S T :

WAEHLE IM ORTSNETZ
REISEWETTER/WINTERSPORT- ... RUF-NR. 11600 ODER 011600
ALLGEMEINER WETTERBERICHT... RUF-NR. 1164 ODER 01164
STRASSENZUSTANDSBERICHT RUF-NR. 1169 ODER 01169

ABWEICHENDE RUFNUMMERN BITTE DEM AMTLICHEN FERNSPRECHBUCH ENTNEHMEN.

STATION	BAROM. HÖHE	LUFTDR. IN MBAR BEZOGEN AUF NN	ERDBODEN-ZUSTAND	ERDBODEN-TEMPERATUREN IN GRAD CEL. 07 UHR VORTAGS				EXTREMWERTE DER LUFTTEMPERATUR IN GRAD CELSIUS IN DER DEKADE VOM: 11.11. - 20.11. 1980				
				10 CM TIEFE	20 CM TIEFE	50 CM TIEFE	100CM TIEFE	REO BACHT.-ZEITRAUM	ABSOL. MAXIM.	DATUM	ABSOL. MINIM.	DATUM
SCHLESWIG	48	996.8	NASS	2.8	2.9	4.6	6.8	1947-1975	14.0	19.11.1970	-7.7	16.11.1965
HAMBURG	16	1000.2	NASS	4.6	4.6	5.3	7.2	1931-1975	15.0	13.11.1938	-9.7	16.11.1965
BREMEN	5	1000.9	FEUCHT	4.1	4.4	4.6	6.4	1890-1975	16.6	16.11.1895	-11.7	17.11.1919
BERLIN	49	1005.3	FEUCHT	3.2	3.5	X	X	1909-1975	15.8	13.11.1938	-13.5	18.11.1919
HANNOVER	54	1003.5	FEUCHT	4.3	4.3	5.1	6.6	1930-1975	16.0	13.11.1938	-11.1	17.11.1952
MÜNSTER	66	1004.1	FEUCHT	4.7	4.9	5.6	7.5	1891-1975	18.5	13.11.1938	-10.9	17.11.1919
KASSEL	233	1007.4	FEUCHT	2.0	2.7	4.2	7.2	1951-1975	16.4	15.11.1974	-5.4	20.11.1971
AACHEN	205	1006.2	FEUCHT	3.7	4.2	5.3	7.5	1893-1975	18.5	13.11.1938	-8.4	20.11.1909
HOF	568	1012.3	SCHNEE	0.4	1.5	3.3	5.8	1947-1975	13.1	11.11.1963	-11.9	16.11.1965
HAD KISSINGEN	266	1011.9	FEUCHT	1.7	2.3	4.0	6.1	1946-1975	16.2	11.11.1963	-9.9	16.11.1965
FL.FELDERG/TS.	802	-	SCHNEE	-0.4	-0.2	1.0	3.6	1947-1975	12.5	14.11.1948	-10.1	16.11.1965
TRIER	273	1011.9	FEUCHT	2.8	3.6	5.3	7.3	1948-1975	16.7	11.11.1963	-7.8	20.11.1971
MUERNBERG	312	1013.8	FEUCHT	0.4	1.1	4.2	7.2	1930-1975	16.8	11.11.1963	-8.8	17.11.1965
KARLSRUHE	145	1013.9	FEUCHT	2.3	3.3	5.4	8.0	1900-1975	19.7	11.11.1963	-8.0	16.11.1962
STUTTGART	297	1014.8	FEUCHT	0.7	1.6	4.4	7.6	1900-1975	18.9	13.11.1938	-11.0	16.11.1952
PASSAU	408	1019.0	SCHNEE	1.0	1.9	5.0	8.0	1948-1975	16.0	12.11.1951	-9.8	17.11.1952
MÜNCHEN-RIEM	524	1017.3	SCHNEE	0.7	1.9	5.1	8.0	1940-1975	19.8	16.11.1974	-10.0	18.11.1952
FREIBURG	300	1014.6	FEUCHT	1.2	2.7	5.6	8.6	1949-1975	20.5	15.11.1963	-6.1	16.11.1965
HOHENPEIßENBERG	980	-	SCHNEEMATSCH	0.4	0.9	3.6	6.2	1879-1975	18.3	12.11.1969	-12.5	19.11.1902

A U S L A N D

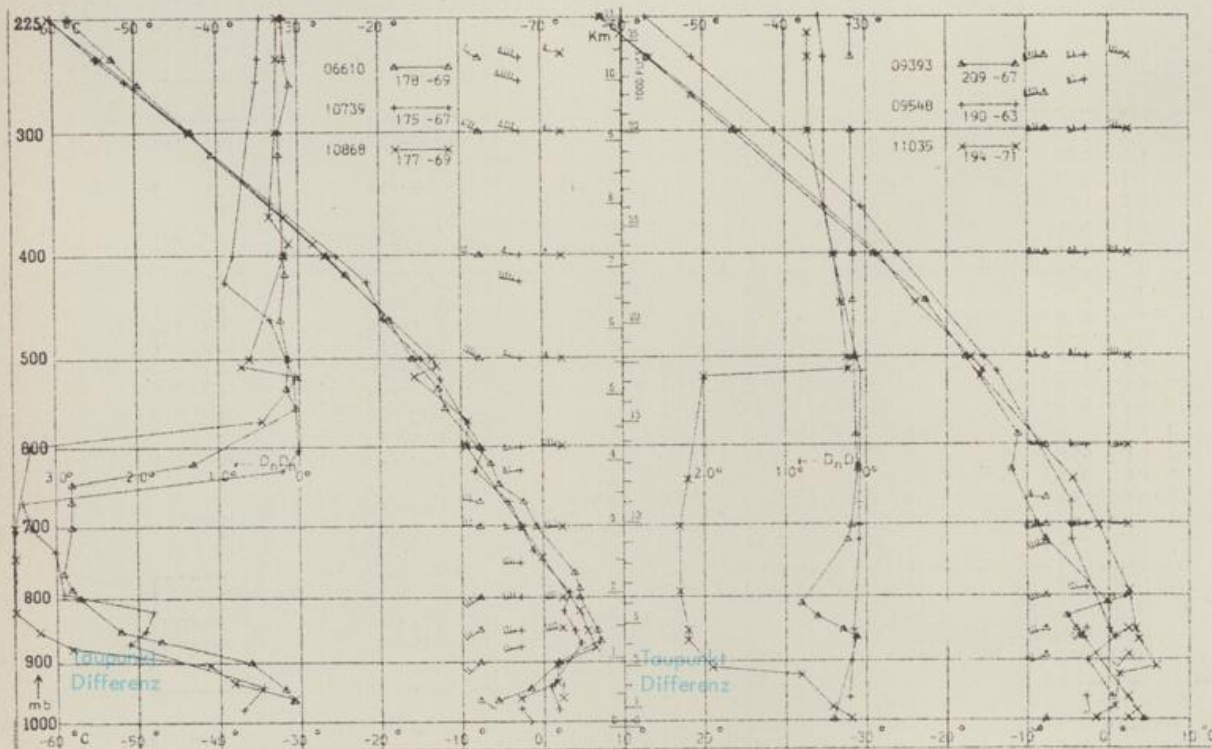
STATION	WETTER	WIND IN KM/H	TEMPER. 7 UHR	MAX VOR TAG	STATION	WETTER	WIND IN KM/H	TEMPER. 7 UHR	MAX VOR TAG	STATION	WETTER	WIND IN KM/H	TEMPER. 7 UHR	MAX VOR TAG
REYKJAVIK	HEITER	NNE26	-3	-5	HARCELONA	WOLKENLOS	NNW15	4		PRAG	BEDECKT	SW 26	2	4
OSLO	BEDECKT	STILL	-9	-4	MADRID	WOLKENLOS	STILL	-2		WARSAU	REGEN	SSW19	3	4
STOCKHOLM	BEDECKT	SSW 2	-1	3	MALLORCA	WOLKENLOS	STILL	1		MOSKAU	SCHNEEFALL	WNW 7	-2	-8
HELSINKI	SCHNEEFALL	NNE13	-1	1	LISSABON	WOLKENLOS	NE 4	5		HELGRAD	BEDECKT	ESE 4	3	2
KÖPENHAGEN	REGEN	SSW18	5	6	LAS PALMAS	WOLKIG	N 22	19		BUKAREST	BEDECKT	STILL	4	5
AMSTERDAM	SPRUHREGEN	SW 33	8	8	ZUERICH	BEDECKT	SSW13	2		ATHEN	WOLKIG	STILL	19	23
LONDON	REGEN	SSW17	12	10	INNSBRUCK	BEDECKT	STILL	-1	5	HOZEN	HEITER	STILL	-2	9
PARIS	SPRUHREGEN	SW 24	6	9	WIEN	BEDECKT	SE 6	-2	7	ROM	WOLKENLOS	STILL	7	15

A S T R O N O M I S C H E D A T E N F Ü E R D E N 16. NOVEMBER 1980

STATION	SONNE		MOND		STATION	SONNE		MOND	
	AUFGANG UHR	UNTERGANG UHR	AUFGANG UHR	UNTERGANG UHR		AUFGANG UHR	UNTERGANG UHR	AUFGANG UHR	UNTERGANG UHR
FRANKFURT	07.41	16.40	14.10	-	MUERNBERG	07.29	16.32	14.00	-
FREIBURG	07.37	16.50	14.10	-	STUTTGART	07.34	16.42	14.06	-
MÜNCHEN	07.22	16.34	13.55	-	TRIER	07.47	16.49	14.18	-

M O N D P H A S E 1 TAG NACH ERSTEM VIERTEL

M E S S U N G E N I N D E R F R E I E N A T M O S P H Ä R E A M 15. NOVEMBER 1980 01 UHR



KENN- STATION ZIFFER

06610 PAYERNE
 10739 STUTTGART
 10868 MÜNCHEN - UH. SCHLEISSHEIM
 09393 LINDENBERG
 09548 MEININGEN
 11035 WIEN

BEMERKUNGEN :