

Wetterkarte

des Deutschen Wetterdienstes

D 7311 AX

Amtsblatt der Wetterämter Frankfurt am Main, Freiburg i. Br., München, Nürnberg, Stuttgart u. Trier

Erscheint täglich
Preis monatl. DM 9,60
Nur Postbezug

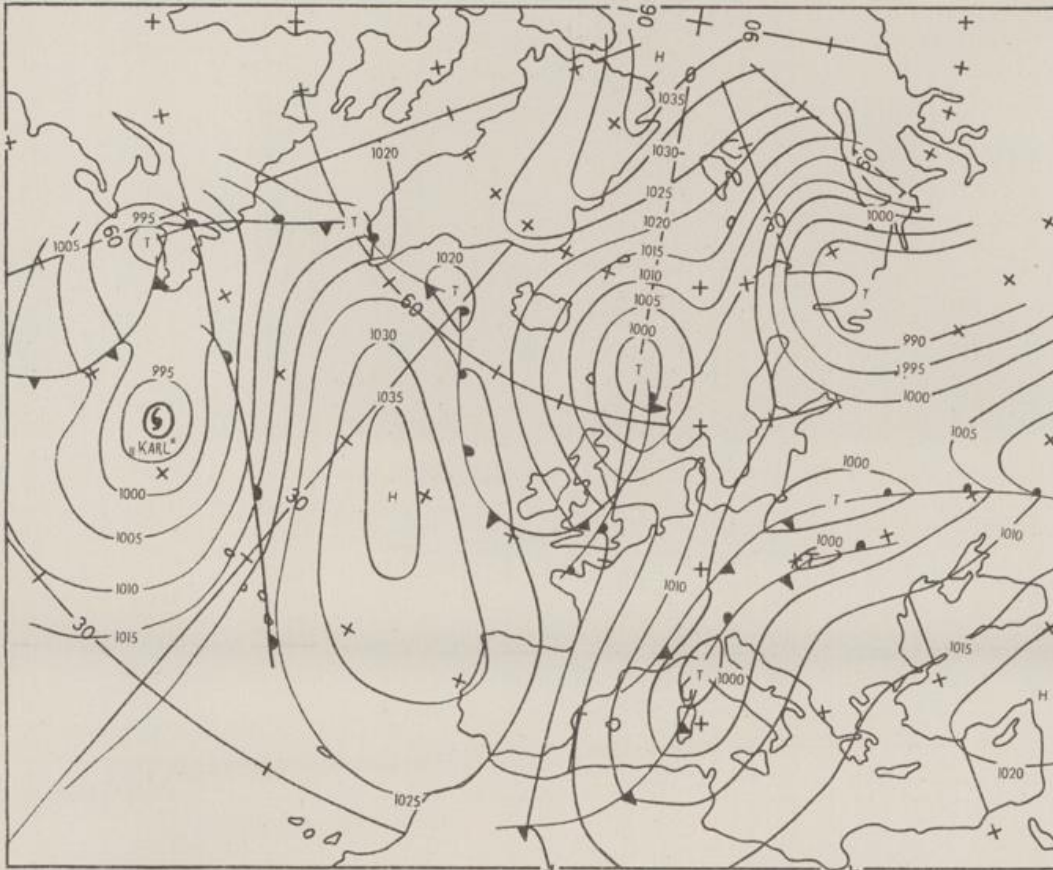
Druck und Verlag : Deutscher Wetterdienst - Wetteramt Frankfurt
Frankfurter Str. 135, 6050 Offenbach a.M., Tel. (0611) 8 06 22 81

Bei unregelmäßiger Lieferung sind
Beschwerden schriftlich an das Wetteramt Frankfurt zu richten

Jahrgang 1980

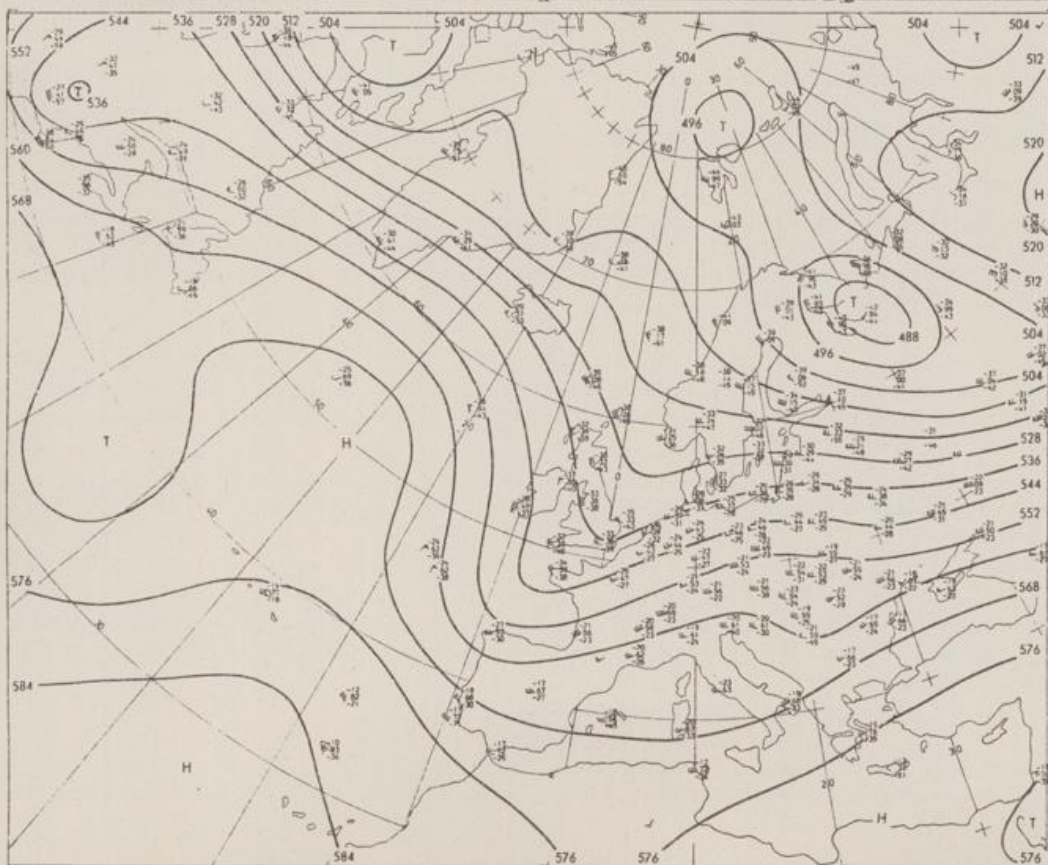
Mittwoch, den 26. November 1980

Nummer 331



Bodenwetterkarte
Vorhersage
für den

27.11. 01 Uhr



Höhenwetterkarte
(Absolute Topographie 500 mb
entsprechend ca. 5500 m Höhe)
vom

26.11. 01 Uhr

Maßstab 1:60 Mill.

W E T T E R M E L D U N G E N V O M 26. NOVEMBER 1980 07 UHR

STATION	HOEHE N N	WETTER	WIND IN KM/H	T E M P E R A T U R (GRAD CELSIUS)				SONNEN- SCHEIN VORTAG IN STD.	NIEDER- SCHLAG 24 STG. IN MM	SCHNEE- HOEHE IN CM	
				IN 2 MTR.	TAU- PUNKT	MAXIM. VORTAG	MITTEL VORTAG				TIEFSTWERT DER NACHT BODEN
BERLIN	50	BEDECKT	WSW17	6	5	12	9.3	6	6	2	
SCHLESWIG	43	BEDECKT	NNW22	2	-0	9	8.1	1	1	1.6	2
HELGOLAND	4	HEITER	N 30	4	1	10	8.8	4	3	3.1	3
EMDEN	6	HEITER	NNW11	4	0	10	8.2	4	1	2.1	1
HAMBURG	16	BEDECKT	WNW33	4	2	10	8.2	4	4	3.0	0.0
BREMEN	3	BEDECKT	WNW24	5	3	10	8.1	5	4	2.0	1
LUECHOW	17	BEDECKT	WSW20	7	4	11	8.7	6	5	0.6	0.4
OSNABRUECK	95	BEDECKT	W 11	5	3	0	8.6	5	4	0.4	0.4
HANNOVER	55	BEDECKT	WSW20	6	4	11	8.8	5	4	0.5	0.3
ESSEN	154	BEDECKT	SW 9	5	4	10	7.7	5	4		3
AACHEN	202	BEDECKT	W 7	5	3	10	7.4	5	3		6
KOFLN-BONN	91	WOLKIG	W 4	5	4	11	7.6	5	3		9
KAHLER ASTEN	835	BEDECKT	NW 28	-0	-0	5	2.3	-0	-1		12
KASSEL	231	HEITER	SSW15	3	3	9	6.4	3	2		13
GIESSEN	186	BEDECKT	SSW 4	4	3	10	7.0	4	4		4
BAD HERSFELD	212	BEDECKT	SW 11	5	4	9	7.4	5	3		8
WASSERKUPPE	921	IN WOLKEN	NW 19	-0	-0	4	2.9	-1	-1		11
KL.FELDBERG/TS.	805	IN WOLKEN	NW 19	0	0	4	2.9	0	-0		8
FRANKFURT/FLGH.	112	BEDECKT	SW 9	5	4	9	7.9	4	4		8
OFFENBACH/MAIN	152	BEDECKT	SSW 7	5	4	9	7.9	4	X		7
DARMSTADT	108	BEDECKT	S 4	5	4	10	8.1	5	4		7
NUERBURG	627	BEDECKT	W 11	1	1	6	3.8	1	1		10
KORLENZ	96	WOLKIG	SSW13	5	4	10	8.0	5	X		10
BAD MARIENBERG	547	IN WOLKEN	W 7	2	2	6	3.8	2	2		12
TR. PETRISBG.	265	BEDECKT	SSW 6	4	4	7	5.9	4	3		10
DEISELBACH	480	HEITER	SSW 4	2	1	7	5.0	2	1		10
NEUSTADT/WSTR.	163	REGEN	WSW 4	5	3	12	10.0	5	4	0.7	7
THOLEY	396	BEDECKT	W 4	3	2	6	5.4	3	2		11
SAAPBRUECKEN	322	REGEN	STILL	4	4	8	6.9	3	3		7
OEHRINGEN	276	REGEN	NNW 4	5	4	11	7.3	5	4	2.1	1
STUTTGART	305	SPRUEHREGEN	NW 11	6	4	14	9.5	6	X	4.0	0.4
STUTTGART-ECHT.	397	REGEN	NNW19	5	4	13	7.1	5	2	X	0.3
STOETTEN	734	SPRUEHREGEN	W 24	6	4	9	6.2	4	3	5.2	0.0
FREUDENSTADT	797	REGEN	WNW17	3	2	8	6.2	3	2	4.1	2
KLIPPENECK	973	SPRUEHREGEN	SW 19	4	3	8	5.9	4	3	4.7	0.0
ULM	522	BEDECKT	SW 11	4	3	9	4.2	4	2	4.6	
MANNHEIM	96	REGEN	NNW 4	5	4	11	9.2	5	5	0.1	11
KARLSRUHE	112	REGEN	NNE 6	5	4	12	9.5	5	5	2.4	2
FREIBURG	269	REGEN	NW 17	9	7	13	12.0	9	5	3.9	0.5
FELDBERG/SCHW.	1486	REGEN	SW 37	2	2	3	1.6	2	1	0.1	0.0
KONSTANZ	443	NEBEL	NNE 6	3	3	6	3.3	2	1	1.3	
WUFZBURG	259	REGEN	WNW 7	4	4	11	8.8	4	4	0.2	4
BAD KISSINGEN	265	BEDECKT	S 2	5	3	9	7.6	4	3		3
RAMBERG	239	REGEN	NE 11	6	5	10	7.2	6	5		0.3
CORBURG	337	REGEN	WNW 9	4	3	8	6.8	4	4		7
HOF	567	REGEN	NNW15	3	2	7	5.8	3	3		4
NUERNBERG/FLGH.	319	REGEN	WSW13	8	7	10	6.8	6	5	0.6	0.0
WEIDEN	438	BEDECKT	SSE 9	5	4	7	5.2	5	4		0.0
WEISSENBURG/BAY	422	BEDECKT	SW 9	7	4	11	7.2	4	2	3.9	
REGENSBURG	366	BEDECKT	S 15	2	2	6	3.2	2	0	2.3	
AUGSBURG	477	BEDECKT	SSW 6	3	1	10	4.3	2	1	5.6	
MUENCHEN-RIEM	530	WOLKIG	S 7	2	-1	11	4.2	0	-5	6.4	
MUEHLDORF	401	BEDECKT	STILL	-1	-1	10	3.6	-1	-3	4.9	
PASSAU	409	NEBEL	SSE 2	1	1	6	2.4	1	-0	1.4	
GR.FALKENSTEIN	1307	IN WOLKEN	SW 9	1	1	4	1.6	1	0	2.3	
KEMPTEN	705	BEDECKT	SSE 9	4	-1	10	5.1	2	-1	4.0	
OBERSTDORF	810	HEITER	SSE 2	-0	-2	13	3.2	-1	-4	5.8	
GARMISCH-PARTK.	719	WOLKIG	STILL	-2	-2	9	0.8	-2	-5	4.0	
ZUGSPITZE	2960	WOLKIG	SSW48	-5	-12	-2	-4.5	-6	X	7.6	
HOHENPEISSENBG.	977	BEDECKT	WSW31	7	-4	9	6.0	5	2	7.6	80
WENDELSTEIN	1832	WOLKIG	W 20	2	-6	6	3.6	1	-1	6.7	RESTE

A U S K U E N F T E U N D B E R A T U N G E N E R T E I L E N :

LAND HESSEN WETTERAMT FRANKFURT FRANKFURTER STR. 135 6050 OFFENBACH/MAIN TEL. (0611)8092 634/549	LAND BADEN-WUERTTEMBERG (OST) WETTERAMT STUTTGART ALEXANDERSTR. 112 7000 STUTTGART 1 TEL. (0711) 247351	LAND BAYERN (NORD) WETTERAMT NUERNBERG FLUGHAFENSTR. 100 8500 NUERNBERG TEL. (0911) 525001
LAND RHEINLAND-PFALZ/SAARLAND WETTERAMT TRIER PETRISBERG 5500 TRIER TEL. (0651) 45045	LAND BADEN-WUERTTEMBERG (WEST) WETTERAMT FREIBURG STEFAN-MEIER-STR. 4 7800 FREIBURG 1 TEL. (0761) 273057	LAND BAYERN (SUED) WETTERAMT MUENCHEN BAVARIAKING 10/III 8000 MUENCHEN 2 TEL. (089) 530084-88

F E R N S P R E C H A N S A G E D I E N S T :

WAEHLE IM ORTSNETZ
REISEWETTER/WINTERSPORT- ... RUF-NR. 11600 ODER 011600
ALLGEMEINER WETTERBERICHT... RUF-NR. 1164 ODER 01164
STRASSENZUSTANDSBERICHT RUF-NR. 1169 ODER 01169

ABWEICHENDE RUFNUMMERN BITTE DEM AMTLICHEN FERNSPRECHBUCH ENTNEHMEN.

WEITERE MESSUNGEN UND BEOBSACHTUNGEN VOM 26. NOVEMBER 1980 07 UHR

STATION	BAROM. HOEHE	LUFTDR. IN MBAR BEZOGEN AUF N N	ERDBODEN-ZUSTAND	ERDBODEN-TEMPERATUREN IN GRAD CEL. 07 UHR VORTAGS				EXTREMWERTE DER LUFTTEMPERATUR IN GRAD CELSIUS IN DER DEKADE VOM: 21.11. - 30.11. 1980				
				10 CM TIEFE	20 CM TIEFE	50 CM TIEFE	100CM TIEFE	BEOBSACHT.-ZEITRAUM	ABSOL. MAXIM.	DATUM	ABSOL. MINIM.	DATUM
SCHLESWIG	48	1002.5	FEUCHT	8.6	8.9	8.5	8.2	1947-1975	12.7	21.11.1947	-11.5	30.11.1975
HAMBURG	16	1002.0	FEUCHT	9.8	9.9	9.4	8.7	1931-1975	14.6	21.11.1947	-15.4	23.11.1965
BREMEN	5	1004.1	FEUCHT	11.0	10.4	9.5	8.6	1890-1975	15.4	21.11.1947	-14.1	23.11.1965
BERLIN	49	1003.1	FEUCHT	9.3	9.5	X	X	1909-1975	14.5	30.11.1953	-16.1	23.11.1965
HANNOVER	54	1004.3	FEUCHT	10.0	9.8	9.4	8.8	1936-1975	14.8	22.11.1947	-17.1	23.11.1965
MUENSTER	66	1006.1	FEUCHT	9.8	9.9	9.8	9.5	1891-1975	15.1	21.11.1947	-12.7	28.11.1915
KASSEL	233	1005.8	FEUCHT	7.1	7.7	8.4	8.4	1951-1975	14.0	24.11.1951	-12.0	23.11.1965
AACHEN	205	1008.3	FEUCHT	9.0	9.2	9.4	9.1	1893-1975	17.2	24.11.1970	-8.9	21.11.1902
HOF	568	1005.6	FEUCHT	4.3	5.6	6.2	6.4	1947-1975	11.7	23.11.1947	-15.0	30.11.1973
BAD KISSINGEN	266	1006.7	FEUCHT	4.3	5.4	7.3	7.6	1946-1975	14.5	22.11.1947	-10.4	25.11.1956
KL. FELDBERG/TS.	802	-	SCHNEEMATSCH	4.4	4.7	5.3	5.3	1947-1975	12.4	28.11.1968	-9.2	25.11.1975
TRIER	273	1008.9	FEUCHT	6.8	7.2	8.2	8.8	1948-1975	15.5	28.11.1953	-8.6	30.11.1973
NUERNBERG	312	1005.2	FEUCHT	2.5	4.8	6.4	8.3	1936-1975	14.6	22.11.1969	-12.9	25.11.1962
KARLSRUHE	145	1008.3	FEUCHT	5.1	5.9	7.8	8.9	1900-1975	17.7	22.11.1930	-10.8	29.11.1915
STUTTGART	297	1007.8	FEUCHT	4.4	5.8	7.4	8.3	1900-1975	16.6	22.11.1947	-16.0	29.11.1915
PASSAU	408	1008.7	FEUCHT	2.2	3.5	6.0	7.6	1948-1975	15.2	26.11.1960	-15.0	25.11.1975
MUENCHEN-RIEM	529	1007.7	GEFROREN	2.0	3.2	6.0	7.5	1940-1975	15.5	24.11.1963	-14.9	25.11.1975
FREIBURG	300	1008.0	FEUCHT	5.9	6.2	7.6	8.8	1949-1975	20.3	29.11.1970	-7.9	24.11.1962
HOHENPEISSENBERG.	986	-	FEUCHT	1.9	2.5	4.7	5.9	1879-1975	16.7	29.11.1930	-14.9	26.11.1890

A U S L A N D

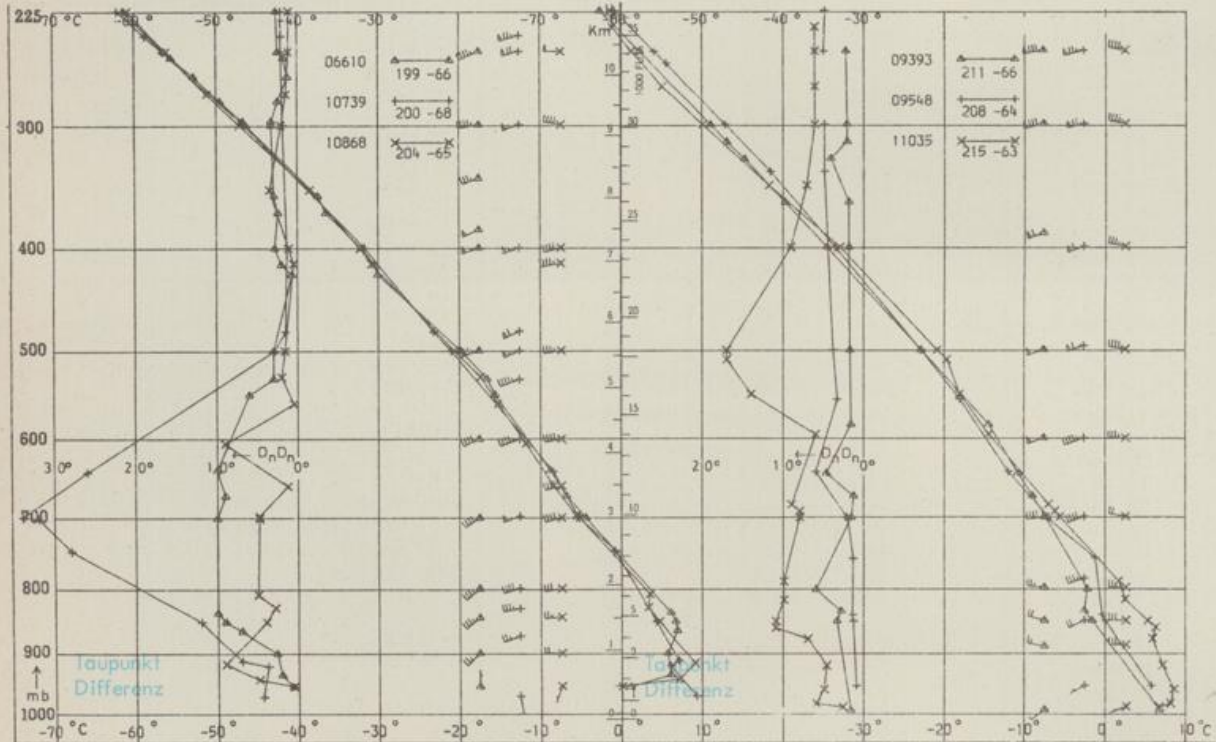
STATION	WETTER	WIND			STATION	WETTER	WIND			STATION	WETTER	WIND					
		IN KM/H	7 UHR	MAX VOR TAG			IN KM/H	7 UHR	MAX VOR TAG			IN KM/H	7 UHR	MAX VOR TAG			
REYKJAVIK	BEDECKT	SW	13	2	BARCELONA	BEDECKT	NNW	7	7	19	PRAG	BEDECKT	SSW	33	8	11	
OSLO	WOLKIG	N	4	-15	-5	MADRID	WOLKIG	W	26	9	8	WARSCHAU	X	X	X	13	
STOCKHOLM	WOLKIG	STILL	-9	-2	MALLORCA	WOLKIG	STILL	7	21	MOSKAU	HEITER	W	22	-6	X		
HELSINKI	HEITER	WNW	7	-9	-2	LISSABON	HEITER	N	13	9	17	BELGRAD	HEITER	S	4	6	14
KOPENHAGEN	REGEN	SSW	4	5	6	LAS PALMAS	HEITER	N	19	19	23	RUKAREST	HEITER	W	11	7	18
AMSTERDAM	SCHAUER	WNW	11	6	10	ZUERICH	BEDECKT	SW	15	7	9	ATHEN	X	X	X	20	
LONDON	REGEN	N	24	5	9	INNSBRUCK	BEDECKT	STILL	-1	10	BOZEN	BEDECKT	STILL	2	3		
PARIS	BEDECKT	W	4	5	8	WIEN	NEBEL	STILL	-0	15	ROM	BEDECKT	ESE	9	14	17	

A S T R O N O M I S C H E D A T E N F U E R D E N 27. NOVEMBER 1980

STATION	SONNE		MOND		STATION	SONNE		MOND	
	AUFGANG UHR	UNTERGANG UHR	AUFGANG UHR	UNTERGANG UHR		AUFGANG UHR	UNTERGANG UHR	AUFGANG UHR	UNTERGANG UHR
FRANKFURT	07.58	16.29	22.04	12.26	NUERNBERG	07.45	16.22	21.57	12.15
FREIBURG	07.53	16.40	22.14	12.24	STUTTGART	07.50	16.32	22.06	12.21
MUENCHEN	07.37	16.25	21.59	12.09	TRIER	08.04	16.38	22.12	12.34

MUNDPHASE 2 TAGE VOR LETZTEM VIERTEL

M E S S U N G E N I N D E R F R E I E N A T M O S P H A E R E A M 26. NOVEMBER 1980 01 UHR



KENN- STATION ZIFFER

- 06610 PAYERNE
- 10739 STUTTGART
- 10868 MUENCHEN - OB. SCHLEISSHEIM
- 09393 LINDENBERG
- 09548 MEININGEN
- 11035 WIEN

BEMERKUNGEN :