

Wetterkarte

des Deutschen Wetterdienstes

D 7311 AX

Amtsblatt der Wetterämter Frankfurt am Main, Freiburg i. Br., München, Nürnberg, Stuttgart u. Trier

Erscheint täglich
Preis monatl. DM 9,60
Nur Postbezug

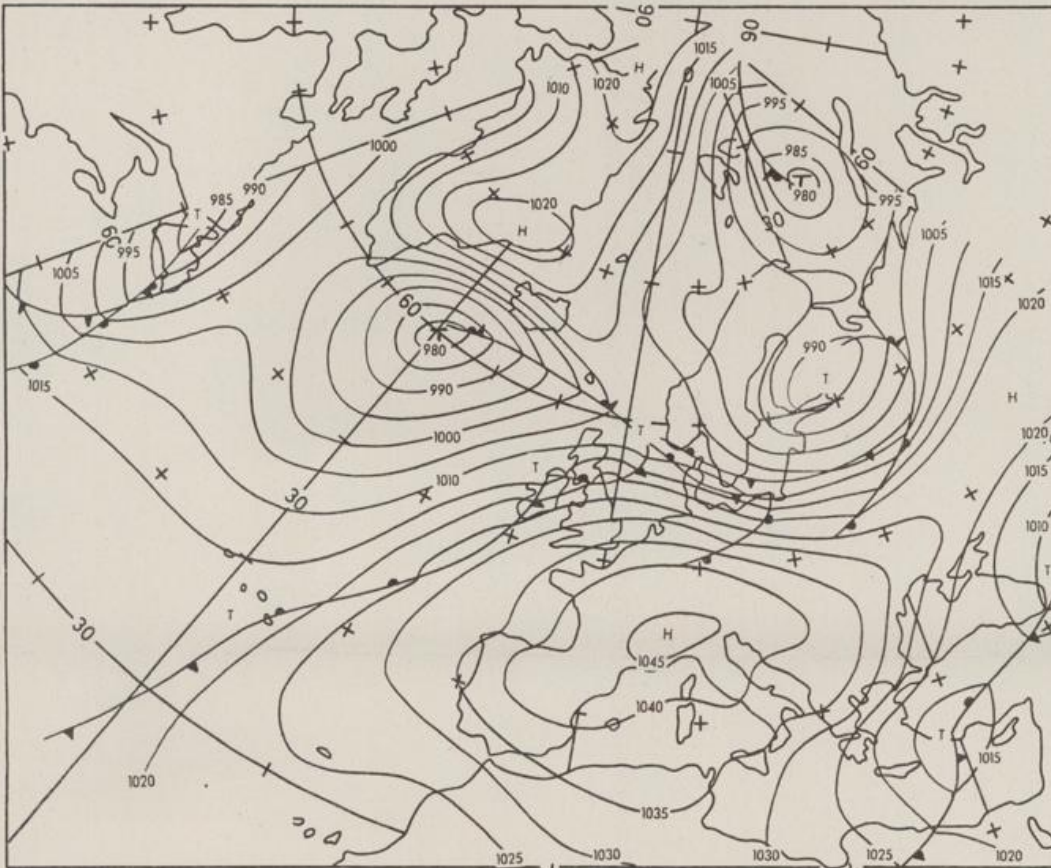
Druck und Verlag : Deutscher Wetterdienst - Wetteramt Frankfurt
Frankfurter Str. 135, 6050 Offenbach a. M., Tel. (0611) 8 06 22 81

Bei unregelmäßiger Lieferung sind
Beschwerden schriftlich an das Wetter-
amt Frankfurt zu richten

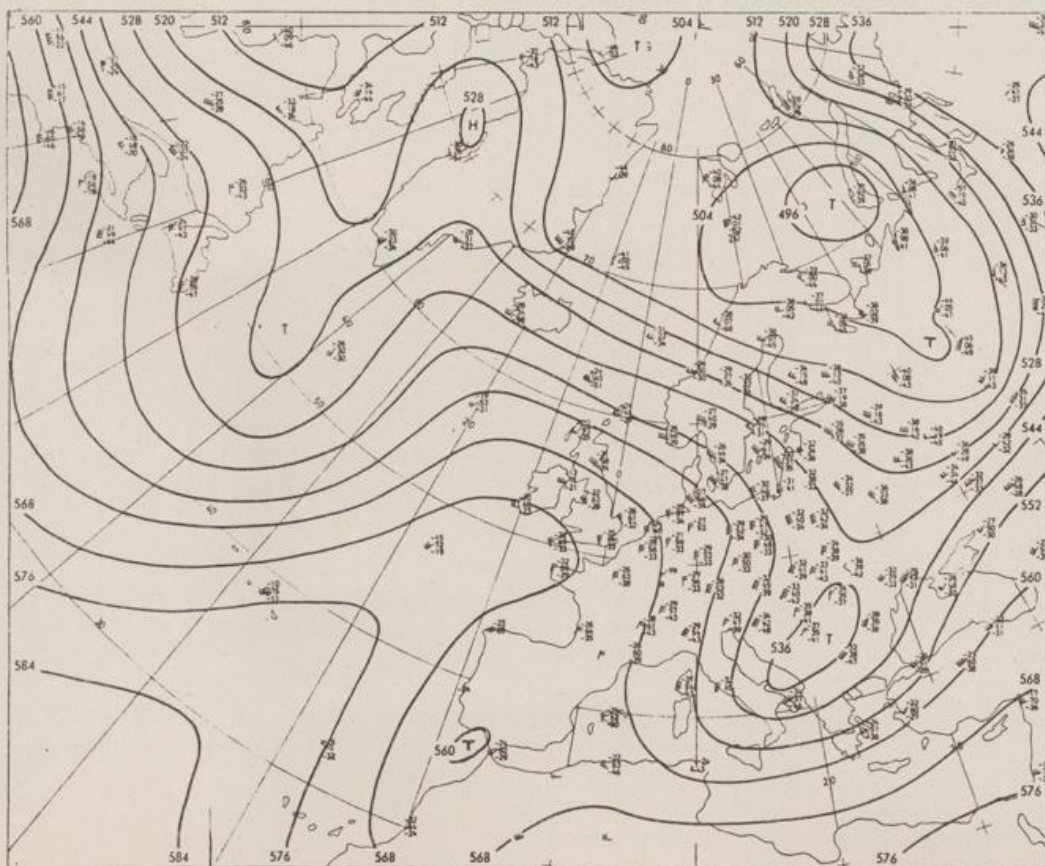
Jahrgang 1980

Dienstag, den 09. Dezember 1980

Nummer 344



Bodenwetterkarte
Vorhersage
für den
10.12. 01 Uhr



Höhenwetterkarte
(Absolute Topographie 500 mb
entsprechend ca. 5500 m Höhe)
vom
09.12. 01 Uhr

Maßstab 1 : 60 Mill.

W E T T E R M E L D U N G E N V O M 9. DEZEMBER 1980 07 UHR

STATION	HOEHE N N	WETTER	WIND IN KM/H	T E M P E R A T U R (GRAD CELSIUS)						SONNEN- SCHEIN VORTAG IN STD.	NIEDER- SCHLAG 24 STG. IN MM	SCHNEE- HOEHE IN CM
				IN 2 MTR.	TAU- PUNKT	MAXIM. VORTAG	MITTEL VORTAG	TIEFSTWERT DER NACHT 2 MTR.	BODEN			
BERLIN	50	WOLKENLOS	WSW24	-2	-4	-5	-6.6	-6	-8	4.4	0.0	16
SCHLESWIG	43	BEDECKT	SW 33	2	-0	1	0.2	-0	1	4.5	0.3	4
HELGOLAND	4	WOLKIG	SW 54	5	2	6	5.0	4	3	2.7	1	RESTE
EMDEN	6	WOLKENLOS	SW X	-1	-3	0	-1.8	-1	-3	1.0		10
HAMBURG	16	WOLKIG	WSW30	-1	-2	-2	-4.8	-2	-2	1.6	0.1	13
BREMEN	3	WOLKENLOS	SW 30	-3	-4	-3	-4.2	-3	-4			9
LUECHOW	17	WOLKENLOS	WSW19	-1	-3	-4	-6.6	-4	-9	5.5	0.0	13
OSNABRUECK	95	WOLKENLOS	SW 22	-3	-8	-2	-2.5	-3	-5		0.0	4
HANNOVER	55	WOLKENLOS	WSW20	-2	-5	-3	-3.9	-5	-8	0.4	0.0	5
ESSEN	154	HEITER	SW 22	-3	-8	-1	-2.3	-3	-4		0.0	2
AACHEN	202	WOLKENLOS	SW 17	-3	-10	-1	-2.1	-3	-5	3.0	0.2	6
KOELN-BONN	91	HEITER	SE 13	-6	-7	-0	-1.7	-7	-7		0.6	FLECKEN
KAHLER ASTEN	835	WOLKENLOS	W 30	-7	-9	-6	-6.8	-7	-9	0.7	0.2	53
KASSEL	231	HEITER	SSW19	-4	-5	-5	-6.3	-7	-10	0.2	0.0	9
GIESSEN	186	BEDECKT	SW 13	-2	-4	-4	-5.6	-4	-3	0.5	0.0	3
BAD HERSFELD	212	WOLKIG	WSW15	-2	-4	-4	-5.9	-6	-9	0.3	0.0	10
WASSERKUPPE	921	IN WOLKEN	W 19	-7	-7	-8	-9.6	-10	-11	1.5	0.5	45
KL.FELDRERG/TS.	805	HEITER	WSW 7	-6	-6	-5	-7.2	-7	-9	2.5	0.0	40
FRANKFURT/FLGH.	112	BEDECKT	SSW15	-3	-4	-3	-4.9	-4	-5			
OFFENBACH/MAIN	152	BEDECKT	S 13	-4	-5	-4	-4.2	-4	X			
DARMSTADT	108	BEDECKT	SSW15	-5	-7	-3	-4.1	-5	-6		0.0	2
NUERNBERG	627	HEITER	WSW 9	-7	-7	-4	-5.2	-7	-8	1.5	1	55
KOBLENZ	96	HEITER	S 7	-1	-4	-1	-3.0	-2	X	1.0	0.0	
BAD ARIENBERG	547	IN WOLKEN	SSW 7	-5	-5	-4	-5.2	-5	-6		0.2	36
TRIER PETRISBG.	265	HEITER	SW 9	-8	-9	-4	-5.6	-8	-10	3.4	0.0	3
DEUSELBACH	480	BEDECKT	S 2	-6	-7	-4	-6.0	-7	-10	0.1	0.0	14
NEUSTADT/WSTR.	163	HEITER	WSW 4	-5	-8	-0	-3.3	-6	-7	5.2	0.0	RESTE
THOLEY	396	NEBEL	SW 2	-10	-10	-5	-6.2	-10	-13	2.8	0.2	14
SAARBRUECKEN	322	WOLKENLOS	STILL	-9	-10	-3	-8.0	-11	-15		0.0	4
OEHRINGEN	276	HEITER	STILL	-6	-8	-7	-8.4	-9	-12	1.4	0.2	10
STUTTGART	305	HEITER	SSW 4	-8	-10	-2	-5.4	-8	X	3.9	0.0	1
STUTTGART-ECHT.	397	HEITER	STILL	-13	-14	-4	-8.3	-13	-16	X	0.0	7
STOETTEN	734	HEITER	W 6	-10	-12	-9	-10.1	-10	18	3.8	0.2	45
FREUDENSTADT	797	HEITER	X 4	-11	-13	-7	-10.0	-12	-18	5.0		70
KLIPPENECK	973	WOLKENLOS	ESE17	-13	-14	-6	-11.8	-13	21	7.1	0.0	45
ULM	522	WOLKENLOS	SW 4	-15	-16	-6	-9.4	-15	-20	4.7	0.0	22
MANNHEIM	96	WOLKENLOS	SSW 7	-4	-6	-2	-3.5	-4	-6	1.2	0.0	1
KAPLSRUHE	112	WOLKENLOS	SSW 9	-6	-8	-2	-4.3	-6	-8	5.9	0.0	1
FREIBURG	269	WOLKENLOS	STILL	-8	-11	-1	-4.8	-9	-9	7.4		RESTE
FELDBERG/SCHW.	1486	WOLKENLOS	E 19	-7	-22	-12	-12.4	-13	-17	7.8	0.0	45
KONSTANZ	443	BEDECKT	N 9	-9	-11	-3	-6.5	-9	-12	4.1	0.0	3
WUERZBURG	259	BEDECKT	SW 6	-4	-6	-5	-6.4	-5	-6	0.1	0.0	5
BAD KISSINGEN	265	BEDECKT	SSW 9	-3	-5	-4	-7.4	-7	-9	1.0	0.0	12
HAMBERG	239	SCHNEEFALL	WSW 7	-5	-7	-7	-9.4	-8	-10	4.3	0.0	8
COBURG	337	SCHNEEFALL	SSE 4	-6	-7	-7	-10.1	-9	-12	3.4	0.1	16
HOF	567	BEDECKT	WSW19	-6	-7	-7	-8.8	-10	-10	5.1	0.0	26
NUERNBERG/FLGH.	319	SCHNEEFALL	S 4	-4	-9	-6	-8.0	-8	-7	0.1	0.1	8
WEIDEN	438	BEDECKT	S 7	-6	-8	-7	-8.8	-9	-8	0.8	0.1	20
WEISSENBURG/RAY	422	BEDECKT	SSW 9	-6	-9	-6	-7.0	-7	-8	2.3	0.1	10
REICHENBURG	366	BEDECKT	S 9	-8	-10	-4	-7.7	-10	-17	3.0	0.0	10
AUGSBURG	477	WOLKENLOS	S 13	-15	-17	-6	-8.6	-15	-16	0.2	0.0	8
MUENCHEN-RIEM	530	HEITER	SSW 9	-14	-16	-5	-8.4	-14	-20	2.3	0.1	14
MUEHLDORF	401	WOLKENLOS	SSW 6	-12	-15	-5	-8.1	-12	-17	4.1	0.2	14
PASSAU	409	BEDECKT	WSW 4	-8	-9	-7	-7.6	-8	-10	0.8	0.4	31
GR.FALKENSTEIN	1307	IN WOLKEN	NNW 9	-13	-15	-12	-14.6	-15	-19	3.1	0.6	70
KEMPTEN	705	WOLKENLOS	ESE 9	-18	-19	-6	-11.9	-21	-24	6.8	0.0	42
OPERSTOORF	810	WOLKENLOS	STILL	-20	-22	X	-12.9	-20	-24	0.4	0.6	53
GARMISCH-PARTK.	719	WOLKENLOS	STILL	-20	-22	-6	-12.3	-20	-24		1	44
ZUGSPITZE	2960	HEITER	N 11	-17	-19	-23	-23.7	-24	X	5.3		250
HOHENPEISSENBG.	977	HEITER	S 11	-12	-14	-8	-11.1	-13	-17	5.8	0.0	42
WENDELSTEIN	1832	WOLKENLOS	WNW17	-15	-21	-16	-17.0	-18	-20	0.7	0.4	100

A U S K U E N F T E U N D B E R A T U N G E N E R T E I L E N :

LAND HESSEN
WETTERAMT FRANKFURT
FRANKFURTER STR. 135
6050 OFFENBACH/MAIN
TEL. (0611)8092 634/549

LAND BADEN-WUERTEMBERG (OST)
WETTERAMT STUTTGART
ALEXANDERSTR. 112
7000 STUTTGART 1
TEL. (0711) 247351

LAND BAYERN (NORD)
WETTERAMT NUERNBERG
FLUGHAFENSTR. 100
8500 NUERNBERG
TEL. (0911) 525001

LAND RHEINLAND-PFALZ/SAARLAND
WETTERAMT TRIER
PETRISBERG
5500 TRIER
TEL. (0651) 45045

LAND BADEN-WUERTEMBERG (WEST)
WETTERAMT FREIBURG
STEFAN-MEIER-STR. 4
7800 FREIBURG 1
TEL. (0761) 273057

LAND BAYERN (SUED)
WETTERAMT MUENCHEN
BAVARIARING 10/III
8000 MUENCHEN 2
TEL. (089) 530084-88

F E R N S P R E C H A N S A G E D I E N S T :

WAEHLE IM ORTSNETZ
REISEWETTER/WINTERSPORT- ... RUF-NR. 11600 ODER 011600
ALLGEMEINER WETTERBERICHT... RUF-NR. 1164 ODER 01164
STRASSENZUSTANDSBERICHT RUF-NR. 1169 ODER 01169

ABWEICHENDE RUFNUMMERN BITTE DEM AMTLICHEN FERNSPRECHBUCH ENTNEHMEN.

STATION	BAROM. HOEHE	LUFTDR. IN MBAR BEZOGEN AUF NN	ERDBODEN-ZUSTAND	ERDBODEN-TEMPERATUREN IN GRAD CEL. 07 UHR VORTAGS				EXTREMWERTE DER LUFTTEMPERATUR IN GRAD CELSIUS IN DER DEKADE VOM: 1.12. - 10.12. 1980				
				10 CM TIEFE	20 CM TIEFE	50 CM TIEFE	100CM TIEFE	BEOBSACHT.-ZEITRAUM	ABSOL. MAXIM.	DATUM	ABSOL. MINIM.	DATUM
SCHLESWIG	48	1024.5	SCHNEEMATSCH	-0.4	0.3	2.5	X	1947-1975	12.7	04.12.1953	-12.8	01.12.1973
HAMBURG	16	1028.7	SCHNEE	-1.8	-0.5	3.2	5.9	1931-1975	15.4	04.12.1953	-13.8	01.12.1973
BREMEN	5	1030.4	SCHNEE	-0.6	0.6	2.8	5.5	1890-1975	15.4	04.12.1953	-15.2	05.12.1925
BERLIN	49	1031.7	SCHNEE	0.3	0.8	X	X	1909-1975	15.4	05.12.1961	-15.9	05.12.1925
HANNOVER	54	1033.2	SCHNEE	0.0	0.7	3.3	5.5	1936-1975	14.9	04.12.1953	-16.1	01.12.1973
MUENSTER	66	1035.1	SCHNEE	0.6	1.6	3.4	6.2	1891-1975	16.0	04.12.1953	-17.2	05.12.1925
KASSEL	233	1037.3	SCHNEE	-0.1	0.8	2.8	5.7	1951-1975	15.2	04.12.1953	-13.8	01.12.1973
AACHEN	205	1038.6	SCHNEE	0.5	1.5	3.3	6.1	1893-1975	17.6	04.12.1953	-12.9	06.12.1902
HOF	568	1039.1	SCHNEE	-0.3	0.9	2.6	4.7	1947-1975	13.4	04.12.1953	-19.9	01.12.1973
BAD KISSINGEN	266	1039.5	SCHNEE	-0.4	0.4	2.3	4.6	1946-1975	15.0	05.12.1961	-18.4	03.12.1973
KL.FELDBERG/TS.	802	-	SCHNEE	0.4	X	1.5	3.4	1947-1975	13.5	05.12.1953	-12.9	02.12.1973
TRIER	273	1041.6	SCHNEE	-0.2	0.5	2.9	5.4	1948-1975	17.7	04.12.1953	-13.2	03.12.1973
NUERNBERG	312	1041.1	SCHNEE	-0.8	0.4	3.1	5.5	1936-1975	15.3	05.12.1961	-16.8	02.12.1973
KARLSRUHE	145	1042.5	SCHNEE	-0.7	0.8	3.5	5.9	1900-1975	17.8	04.12.1953	-16.6	03.12.1973
STUETTART	297	1044.2	SCHNEE	0.3	1.0	2.8	5.5	1900-1975	17.1	04.12.1953	-18.3	05.12.1925
PASSAU	408	1043.5	SCHNEE	0.4	0.7	3.3	6.0	1948-1975	15.2	01.12.1959	-19.3	03.12.1973
MUENCHEN-RIEM	529	1045.3	SCHNEE	0.7	1.3	3.4	5.8	1940-1975	17.5	05.12.1961	-22.5	03.12.1973
FREIBURG	300	1042.5	SCHNEE	0.0	1.3	4.5	6.7	1949-1975	19.3	05.12.1961	-14.3	02.12.1973
HOMENPEISSENBG.	986	-	SCHNEE	0.5	0.8	2.7	X	1879-1975	17.3	03.12.1953	-21.1	10.12.1879

A U S L A N D

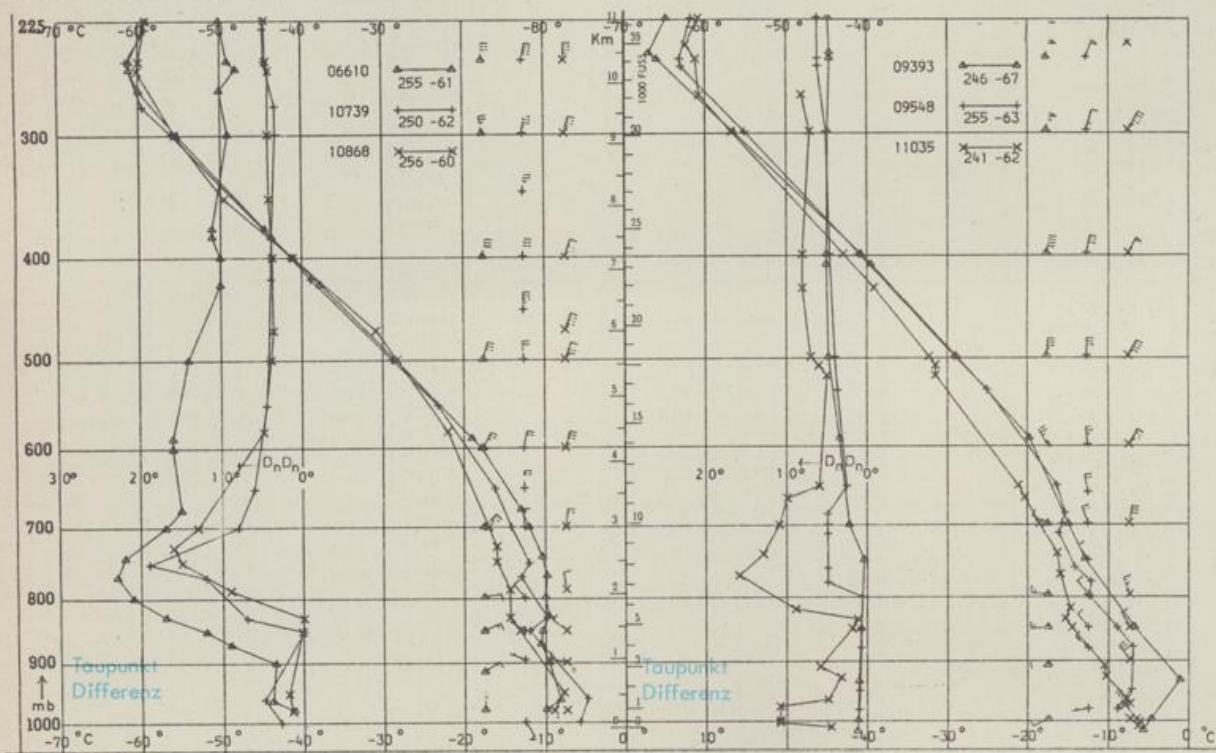
STATION	WETTER	WIND IN KM/H	TEMPER. MAX VOR TAG		STATION	WETTER	WIND IN KM/H	TEMPER. MAX VOR TAG		STATION	WETTER	WIND IN KM/H	TEMPER. MAX VOR TAG	
			7 UHR	UHR				7 UHR	UHR				7 UHR	UHR
REYKJAVIK	BEDECKT	ENE13	0	4	BARCELONA	WOLKENLOS	N 11	2	13	PRAG	SCHNEETREIBEN	SW 41	-7	-5
OSLO	HEITER	SSW28	3	2	MADRID	BEDECKT	STILL	2	4	WARSCHAU	BEDECKT	W 26	-4	-5
STOCKHOLM	WOLKIG	SW 19	3	-2	MALLORCA	HEITER	ENE11	1	10	MOSKAU	SCHNEETREIBEN	WSW22	-11	-12
HELSINKI	BEDECKT	WSW 4	-3	-7	LISSABON	WOLKENLOS	NE 13	6	11	BELGRAD	HEITER	W 18	-12	X
KOPENHAGEN	HEITER	SW 26	2	2	LAS PALMAS	HEITER	STILL	17	22	BUKAREST	SCHNEEFALL	STILL	-4	-5
AMSTERDAM	WOLKIG	SSW33	0	3	ZUERICH	BEDECKT	S 2-10	-4	4	ATHEN	HEGEN	NNE37	9	20
LONDON	BEDECKT	SSW13	2	3	INNSBRUCK	NEBEL	W 6-18	-4	4	ROZEN	WOLKENLOS	STILL	-9	4
PARIS	WOLKENLOS	SSE 6	-6	1	WIEN	HEITER	WNW24	-5	-4	ROM	WOLKENLOS	N 20	1	6

A S T R O N O M I S C H E D A T E N F U E R D E N 10. DEZEMBER 1980

STATION	SONNE		MOND		STATION	SONNE		MOND	
	AUFGANG UHR	UNTERGANG UHR	AUFGANG UHR	UNTERGANG UHR		AUFGANG UHR	UNTERGANG UHR	AUFGANG UHR	UNTERGANG UHR
FRANKFURT	08.14	16.23	10.21	19.15	NUERNBERG	08.01	16.16	10.10	19.08
FREIBURG	08.08	16.36	10.17	19.27	STUETTART	08.05	16.27	10.14	19.18
MUENCHEN	07.53	16.20	10.02	19.12	TRIER	08.20	16.32	09.39	18.26

MONDPHASE 3 TAGE NACH NEUMOND

M E S S U N G E N I N D E R F R E I E N A T M O S P H A E R E A M 9. DEZEMBER 1980 01 UHR



- KENN- STATION ZIFFER
- 06610 PAYERNE
 - 10739 STUETTART
 - 10868 MUENCHEN - OH. SCHLEISSHEIM
 - 09393 LINDENBERG
 - 09548 MEININGEN
 - 11035 WIEN

BEMERKUNGEN :

Korrektur zur Wetterkarte Nr. 343 / 1980 :

Konstanz :

Sonnenscheindauer 5,0 Std.

Dieser Wetterkarte liegt die Beilage Nr. 36 / 1980 bei