

Wetterkarte

des Deutschen Wetterdienstes

D 7311 AX

Amtsblatt der Wetterämter Frankfurt am Main, Freiburg i. Br., München, Nürnberg, Stuttgart u. Trier

Erscheint täglich
Preis monatl. DM 9,60
Nur Postbezug

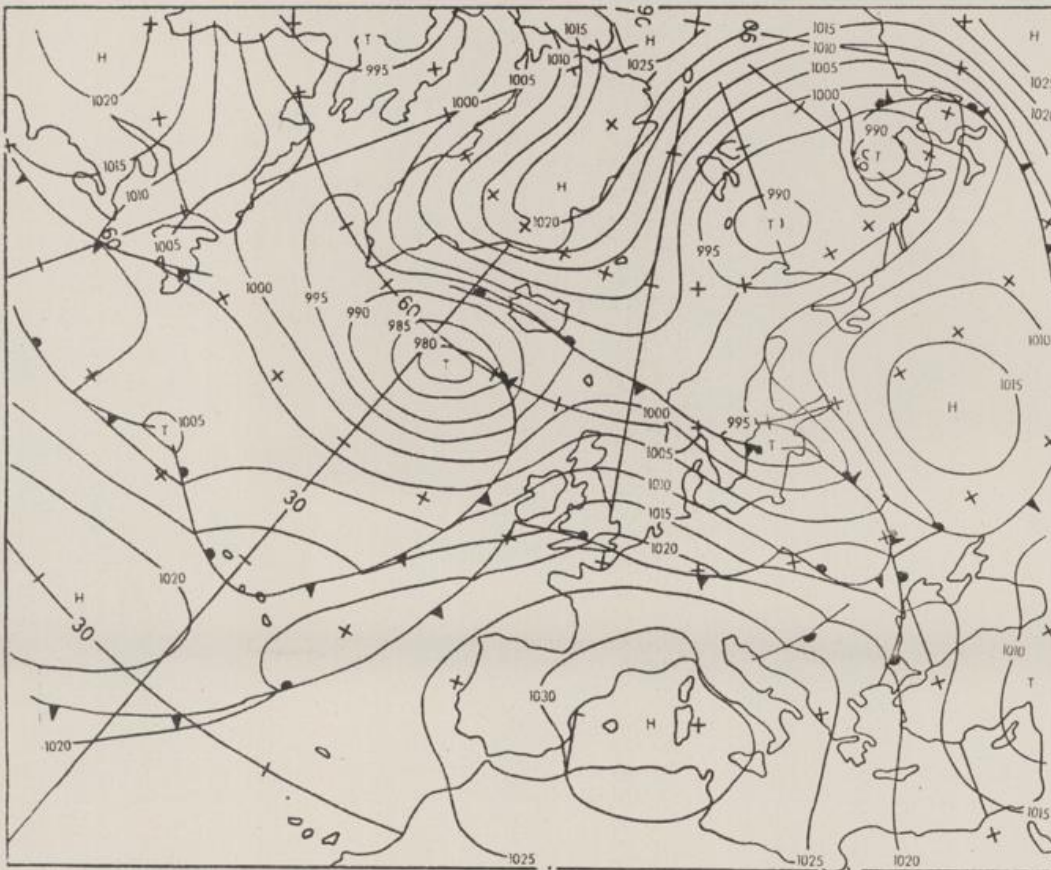
Druck und Verlag : Deutscher Wetterdienst - Wetteramt Frankfurt
Frankfurter Str. 135, 6050 Offenbach a. M., Tel. (0611) 8 06 22 81

Bei unregelmäßiger Lieferung sind
Beschwerden schriftlich an das Wetteramt Frankfurt zu richten

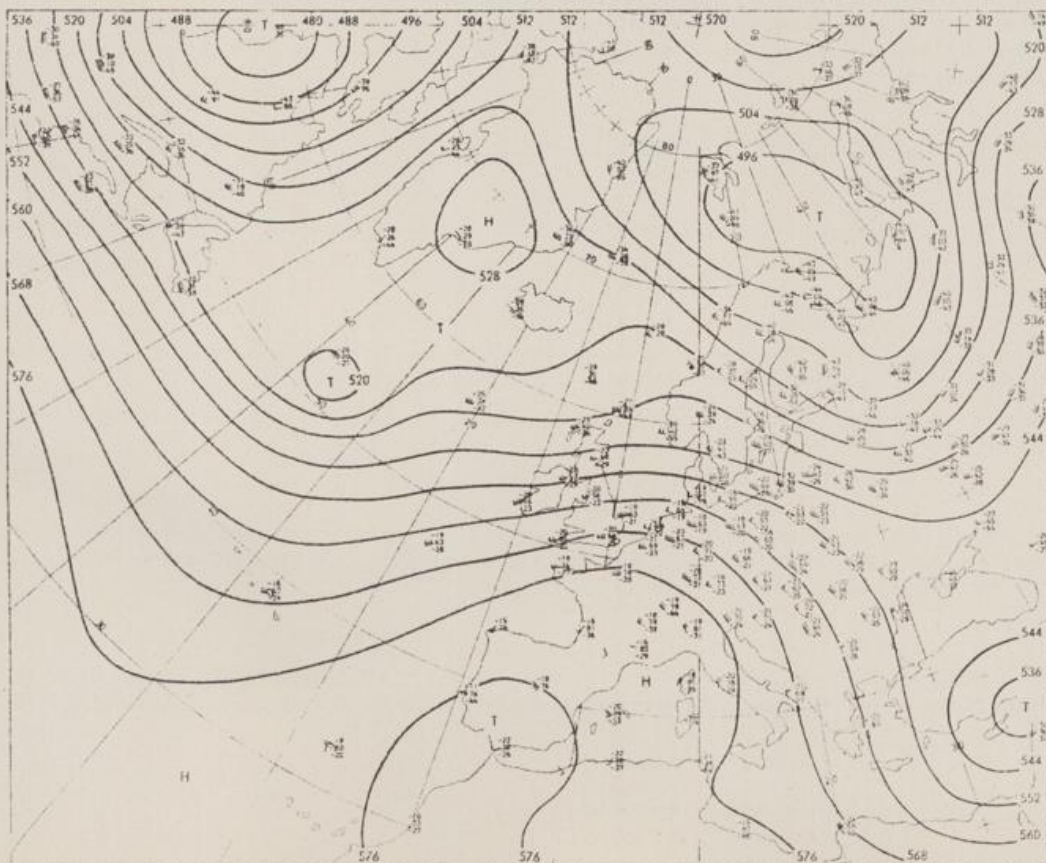
Jahrgang 1980

Donnerstag, den 11. Dezember 1980

Nummer 346



Bodenwetterkarte
Vorhersage
für den
12.12. 01 Uhr



Höhenwetterkarte
(Absolute Topographie 500 mb
entsprechend ca. 5500 m Höhe)
vom
11.12. 01 Uhr

Maßstab 1 : 60 Mill.

W E T T E R M E L D U N G E N V O M 11. DEZEMBER 1980 07 UHR

STATION	HOEHE N N	WETTER	WIND IN KM/H	T E M P E R A T U R (GRAD CELSIUS)					SONNEN- SCHEIN VORTAG IN STD.	NIEDER- SCHLAG 24 STG. IN MM	SCHNEE- HOEHE IN CM	
				IN 2 MTR.	TAU- PUNKT	MAXIM. VORTAG	MITTEL VORTAG	TIEFSTWERT DER NACHT 2 MTR. BODEN				
BERLIN	50	SPRUEHREGEN	WSW26	4	3	3	1.8	1	0		4	7
SCHLESWIG	43	REGEN	SW 30	7	6	3	3.3	3	3		8	
HELGOLAND	4	SPRUEHREGEN	WSW59	8	7	5	5.5	5	6		6	
EMDEN	6	SPRUEHREGEN	SW 33	5	4	2	2.0	3	2		0.5	
HAMBURG	16	SPRUEHREGEN	WSW33	6	6	2	1.8	2	1		5	3
BREMEN	3	SPRUEHREGEN	WSW39	5	4	3	1.7	2	1		1	3
LUECHOW	17	SPRUEHREGEN	WSW26	4	4	3	1.7	2	1		1	5
OSNABRUECK	95	BEDECKT	SW 22	5	4	2	1.8	2	2		1	1
HANNOVER	55	BEDECKT	WSW28	5	5	3	1.8	2	2		1	FLECKEN
ESSEN	154	WOLKIG	SW 22	5	2	3	2.4	3	2		0.0	RESTE
AACHEN	202	BEDECKT	SW 30	5	1	4	3.4	2	1			RESTE
KOELN-BONN	91	BEDECKT	S 19	5	2	3	1.5	1	1			
KAHLER ASTEN	835	SPRUEHREGEN	W 31	1	1	-3	-3.7	-4	-5		0.0	47
KASSEL	231	BEDECKT	SSW30	1	-0	-1	-1.3	-1	-2		0.0	8
GIESSEN	186	BEDECKT	SSE15	4	1	0	-0.5	-0	-1			3
HAD HERSFELD	212	BEDECKT	SW 15	2	-1	1	0.0	0	-2			9
WASSERKUPPE	921	IN WOLKEN	SW 44	-1	-1	-4	-5.6	-5	-5			43
KL.FELDBERG/TS.	805	IN WOLKEN	W 28	-1	-1	-3	-4.2	-4	-5			31
FRANKFURT/FLGH.	112	BEDECKT	SSW19	3	-1	2	-0.1	1	1	0.1		RESTE
OFFENBACH/MAIN	152	BEDECKT	S 19	3	-7	2	-0.1	1	X			X
DARMSTADT	108	BEDECKT	SSW22	3	-2	2	0.7	1	0	0.2		1
NUERBURG	627	BEDECKT	SW 24	1	1	-2	-2.6	-3	-4	0.1		44
KORLENZ	96	BEDECKT	SW 6	5	2	3	1.6	2	X	0.3		
BADEN-ARIENBERG	547	BEDECKT	SSW19	-0	-0	-3	-3.9	-4	-3	0.1		33
TRIER PETRISBG.	265	BEDECKT	SW 28	2	-1	1	-0.6	1	1	0.3		1
DEUSELBACH	480	BEDECKT	S 26	1	-1	0	-0.8	-1	-2			9
NEUSTADT/WSTR.	163	WOLKIG	ESE 2	3	-4	5	3.3	3	0	0.2		RESTE
THOLEY	396	BEDECKT	WSW19	-1	-5	-2	-3.5	-3	-5			12
SAARBRUECKEN	322	BEDECKT	SW 19	-1	-3	-0	-1.8	-2	-4			3
OEHRINGEN	276	BEDECKT	WSW 6	0	-9	-0	-2.2	-1	-4			9
STUTTGART	305	BEDECKT	STILL	2	-7	5	2.4	1	X	0.3		FLECKEN
STUTTGART-ECHT.	397	BEDECKT	WSW 7	1	-8	2	-1.0	-1	-5	X		5
STOETTEN	734	BEDECKT	W 30	-1	-8	2	-0.2	-1	-2	0.5		38
FREUDENSTADT	797	BEDECKT	W 17	2	-14	0	-0.8	-1	-3	2.2		70
KLIPPENECK	973	BEDECKT	SW 15	4	-16	3	2.3	1	-0	3.1		39
ULM	522	BEDECKT	SW 15	-2	-6	-1	-3.0	-3	-5	3.2		21
MANNHEIM	96	HEITER	S 11	0	-3	3	0.7	-1	-3	0.2		1
KARLSRUHE	112	BEDECKT	SW 7	1	-5	3	1.1	1	-2	0.3		1
FREIBURG	269	HEITER	NE 7	2	-11	8	4.7	1	-4	3.0		RESTE
FELDBERG/SCHW.	1486	SCHNEETREIBEN	S 59	3	-17	2	0.6	1	-2	2.5		40
KONSTANZ	443	WOLKIG	N 6	-3	-4	-1	-3.7	-3	-6	3.5		4
WUERZBURG	259	BEDECKT	W 9	3	0	2	0.2	1	-1	0.1		4
BAD KISSINGEN	265	BEDECKT	S 11	3	0	0	-0.8	1	-3			9
BAMBERG	239	BEDECKT	NNW 6	3	-0	1	-2.2	-1	-3			7
COBURG	337	BEDECKT	SW 11	2	-1	-2	-3.8	-4	-5			12
HOF	567	BEDECKT	WSW22	0	-1	-2	-3.0	-2	-2		0.0	24
NUERNBERG/FLGH.	319	BEDECKT	SW 13	3	1	1	-1.0	-0	-2	0.1		7
WEIDEN	438	BEDECKT	S 9	1	-4	-1	-3.9	-3	-4	1.3		16
WEISSENBURG/RAY	422	BEDECKT	SW 11	-1	-7	2	-0.6	-2	-4	1.6		9
REGENSBURG	366	BEDECKT	S 13	-3	-6	-4	-6.2	-5	-6	2.9		10
AUGSBURG	477	BEDECKT	ESE 7	-1	-7	3	0.6	-1	-3	3.8		8
MUENCHEN-RIEM	530	BEDECKT	SSW 9	-0	-7	4	-2.0	-3	-10	4.9		8
MUEHLDOEF	401	BEDECKT	N 2	-6	-7	1	-4.5	-7	-10	5.8		13
PASSAU	409	BEDECKT	STILL	-9	-10	-2	-6.4	-10	-12	4.8		28
GR.FALKENSTEIN	1307	BEDECKT	W 24	-4	-5	-6	-6.3	-6	-6	4.4		70
KEMPTEN	705	WOLKIG	ESE 9	-0	-6	3	0.0	-2	-6	4.2		31
OBERSTDORF	810	WOLKIG	S 4	-5	-7	2	-3.0	-5	-8	3.7		50
GARMISCH-PARTK.	719	WOLKIG	STILL	-6	-7	0	-4.8	-6	-9	3.2		40
ZUGSPITZE	2960	WOLKIG	NW 65	-5	-28	-5	-7.1	-7	X	5.3		240
HOHENPEISSENBG.	977	WOLKIG	WSW43	4	-11	4	2.2	2	-0	4.8		37
WENDELSTEIN	1832	HEITER	W 50	2	-16	2	0.5	2	-3	5.8		200

A U S K U E N F T E U N D B E R A T U N G E N E R T E I L E N :

LAND HESSEN
WETTERAMT FRANKFURT
FRANKFURTER STR. 135
6050 OFFENBACH/MAIN
TEL. (0611)8092 634/549

LAND BADEN-WUERTEMBERG (OST)
WETTERAMT STUTTGART
ALEXANDERSTR. 112
7000 STUTTGART 1
TEL. (0711) 247351

LAND BAYERN (NORD)
WETTERAMT NUERNBERG
FLUGHAFENSTR. 100
8500 NUERNBERG
TEL. (0911) 525001

LAND RHEINLAND-PFALZ/SAARLAND
WETTERAMT TRIER
PETRISBERG
5500 TRIER
TEL. (0651) 45045

LAND BADEN-WUERTEMBERG (WEST)
WETTERAMT FREIBURG
STEFAN-MEIER-STR. 4
7800 FREIBURG 1
TEL. (0761) 273057

LAND BAYERN (SUED)
WETTERAMT MUENCHEN
BAVARIARING 10/III
8000 MUENCHEN 2
TEL. (089) 530084-88

F E R N S P R E C H A N S A G E D I E N S T :

WAEHLE IM ORTSNETZ
REISEWETTER/WINTERSPORT- ... RUF-NR. 11600 ODER 011600
ALLGEMEINER WETTERBERICHT... RUF-NR. 1164 ODER 01164
STRASSENZUSTANDSBERICHT RUF-NR. 1169 ODER 01169

ABWEICHENDE RUFNUMMERN BITTE DEM AMTLICHEN FERNSPRECHBUCH ENTNEHMEN.

WEITERE MESSUNGEN UND BEOBSACHTUNGEN VOM 11. DEZEMBER 1980 07 UHR

STATION	BAROM. HOEHE	LUFTDR. IN MBAR BEZOGEN AUF NN	ERDBODEN-ZUSTAND	ERDBODEN-TEMPERATUREN IN GRAD CEL. 07 UHR VORTAGS				EXTREMWERTE DER LUFTTEMPERATUR IN GRAD CELSIUS IN DER DEKADE VOM: 11.12. - 20.12. 1980				
				10 CM TIEFE	20 CM TIEFE	50 CM TIEFE	100CM TIEFE	BEOBSACHT.-ZEITRAUM	ABSOL. MAXIM.	ABSOL. MINIM.	DATUM	
SCHLESWIG	48	1011.6	NASS	0.0	0.4	2.4	5.2	1947-1975	11.9	17.12.1956	-13.1	11.12.1967
HAMBURG	16	1015.1	SCHNEEMATSCH	-0.4	-0.2	2.7	5.6	1931-1975	13.1	16.12.1956	-16.1	20.12.1938
BREMEN	5	1017.0	SCHNEEMATSCH	-0.4	0.6	2.4	5.3	1890-1975	14.0	11.12.1915	-17.0	17.12.1957
BERLIN	49	1018.7	SCHNEEMATSCH	0.2	1.0	.X	X	1909-1975	14.2	11.12.1915	-18.0	16.12.1933
HANNOVER	54	1019.5	SCHNEEMATSCH	0.0	0.4	3.1	5.2	1936-1975	13.5	16.12.1956	-20.9	17.12.1957
MUENSTER	66	1021.9	SCHNEEMATSCH	0.6	1.5	3.2	5.8	1891-1975	15.0	11.12.1915	-17.0	15.12.1899
KASSEL	233	1024.4	SCHNEEMATSCH	-0.1	0.7	2.5	5.4	1951-1975	14.4	11.12.1961	-14.7	20.12.1969
AACHEN	205	1025.8	SCHNEEMATSCH	0.4	1.4	2.9	5.6	1893-1975	17.3	19.12.1932	-15.5	20.12.1938
HOF	568	1027.1	SCHNEE	0.1	0.9	2.5	4.5	1947-1975	11.2	17.12.1956	-19.4	20.12.1963
HAD KISSINGEN	266	1028.1	SCHNEEMATSCH	-0.5	0.2	1.9	4.4	1946-1975	14.2	11.12.1961	-17.9	20.12.1969
KL.FELDBERG/TS.	802	-	SCHNEE	0.5	X	1.5	3.3	1947-1975	11.5	20.12.1951	-16.8	17.12.1961
TRIER	273	1029.0	SCHNEEMATSCH	-0.7	0.2	2.5	5.1	1948-1975	14.6	11.12.1961	-11.0	12.12.1968
NUERNBERG	312	1030.0	SCHNEE	-1.8	-0.4	2.5	5.4	1936-1975	13.7	19.12.1965	-17.8	17.12.1940
KARLSRUHE	145	1031.4	SCHNEEMATSCH	-1.3	0.0	2.6	5.4	1900-1975	19.2	11.12.1915	-16.9	16.12.1933
STUTTGART	297	1031.0	SCHNEE	-0.2	0.7	2.7	5.3	1900-1975	17.7	11.12.1915	-18.9	16.12.1933
PASSAU	408	1034.1	SCHNEE	0.2	0.6	3.1	5.7	1948-1975	11.4	11.12.1961	-19.5	17.12.1961
MUENCHEN-RIEM	529	1031.7	SCHNEE	0.5	1.1	3.1	5.6	1940-1975	14.5	17.12.1965	-22.2	18.12.1940
FREIBURG	300	1032.3	SCHNEEMATSCH	-0.8	0.7	3.8	6.3	1949-1975	17.7	19.12.1965	-12.3	18.12.1961
HOHENPEISSENBG.	986	-	SCHNEE	0.0	0.3	2.4	4.7	1879-1975	18.4	11.12.1942	-19.2	17.12.1961

A U S L A N D

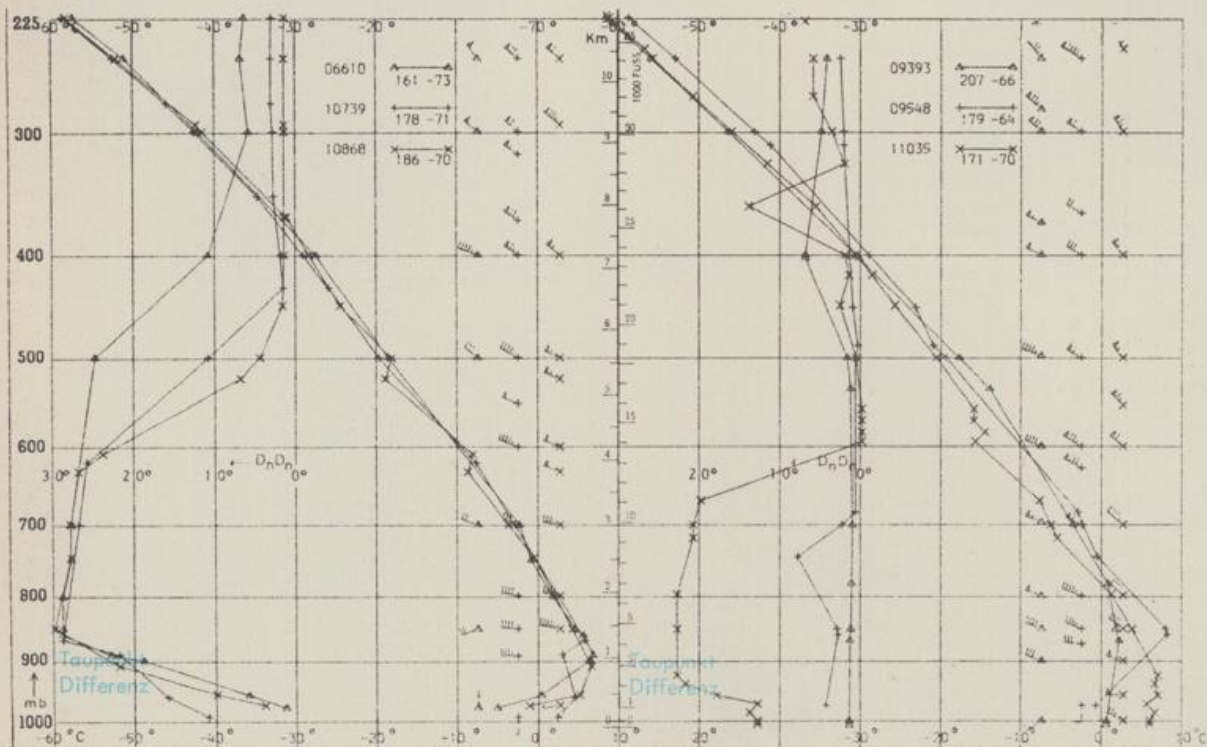
STATION	WETTER	WIND IN KM/H	TEMPER. 7 UHR VOR TAG		STATION	WETTER	WIND IN KM/H	TEMPER. 7 UHR VOR TAG		STATION	WETTER	WIND IN KM/H	TEMPER. 7 UHR VOR TAG	
			MAX	VOR				MAX	VOR				MAX	VOR
REYKJAVIK	REGEN	E 22	3	2	BARCELONA	WOLKENLOS	NNW 7	0	12	PRAG	BEDECKT	SW 37	2	1
OSLO	BEDECKT	STILL	-3	-1	MADRID	WOLKENLOS	STILL	-3	11	WARSCHAU	SCHNEEFALL	WSW 30	1	1
STOCKHOLM	SCHNEEFALL	ESE 19	0	0	MALLORCA	WOLKIG	STILL	4	13	MOSKAU	WOLKIG	NW 15-13	-2	-2
HELSINKI	HEITER	NE 4	-17	-4	LISSABON	WOLKENLOS	ENE 13	6	13	BELGRAD	HEITER	S 4	-4	-2
KOPENHAGEN	BEDECKT	WSW 26	6	6	LAS PALMAS	BEDECKT	E 22	18		RUKAREST	BEDECKT	STILL	-4	-3
AMSTERDAM	BEDECKT	SW 43	8	3	ZUERICH	BEDECKT	SSE 6	-4	1	ATHEN	HEITER	STILL	6	7
LONDON	SPRUEHREGEN	SW 30	10	11	INNSBRUCK	NEREL	W 6	-9	-2	ROZEN	HEITER	STILL	-6	2
PARIS	WOLKIG	S 22	1	3	WIEN	BEDECKT	W 33	5	6	ROM	HEITER	STILL	2	11

A S T R O N O M I S C H E D A T E N F U E R D E N 12. DEZEMBER 1980

STATION	SONNE		MOND		STATION	SONNE		MOND	
	AUFGANG UHR	UNTERGANG UHR	AUFGANG UHR	UNTERGANG UHR		AUFGANG UHR	UNTERGANG UHR	AUFGANG UHR	UNTERGANG UHR
FRANKFURT	08.16	16.23	11.42	21.20	NUERNBERG	08.03	16.16	11.31	21.21
FREIBURG	08.10	16.36	11.40	21.38	STUTTGART	08.07	16.27	11.37	21.30
MUENCHEN	07.54	16.20	11.25	21.23	TRIER	08.22	16.32	11.50	21.37

M O N D P H A S E 3 T A G E V O R E R S T E M V I E R T E L

M E S S U N G E N I N D E R F R E I E N A T M O S P H A E R E A M 11. DEZEMBER 1980 01 UHR



KENN- STATION ZIFFER

- 06610 PAYERNE
- 10739 STUTTGART
- 10868 MUENCHEN - OH. SCHLEISSHEIM
- 09393 LINDENBERG
- 09548 MEININGEN
- 11035 WIEN

BEMERKUNGEN :

Korrektur zur Wetterkarte

Nr. 345 :

Großer Falkenstein :

Tiefsttemperaturen am Boden -12°C