

Wetterkarte

des Deutschen Wetterdienstes

D 7311 AX

Amtsblatt der Wetterämter Frankfurt am Main, Freiburg i. Br., München, Nürnberg, Stuttgart u. Trier

Erscheint täglich
Preis monatl. DM 9,60
Nur Postbezug

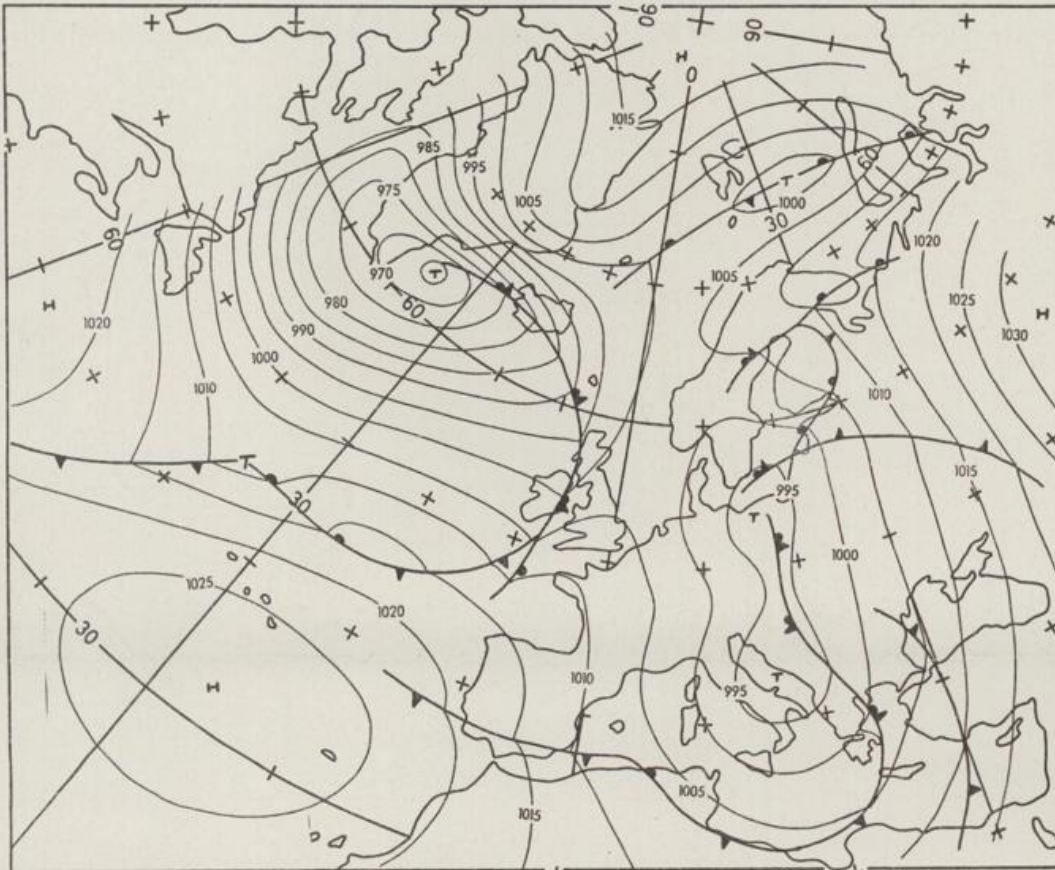
Druck und Verlag: Deutscher Wetterdienst - Wetteramt Frankfurt
Frankfurter Str. 135, 6050 Offenbach a.M., Tel. (0611) 8 06 22 81

Bei unregelmäßiger Lieferung sind
Beschwerden schriftlich an das Wetteramt Frankfurt zu richten

Jahrgang 1980

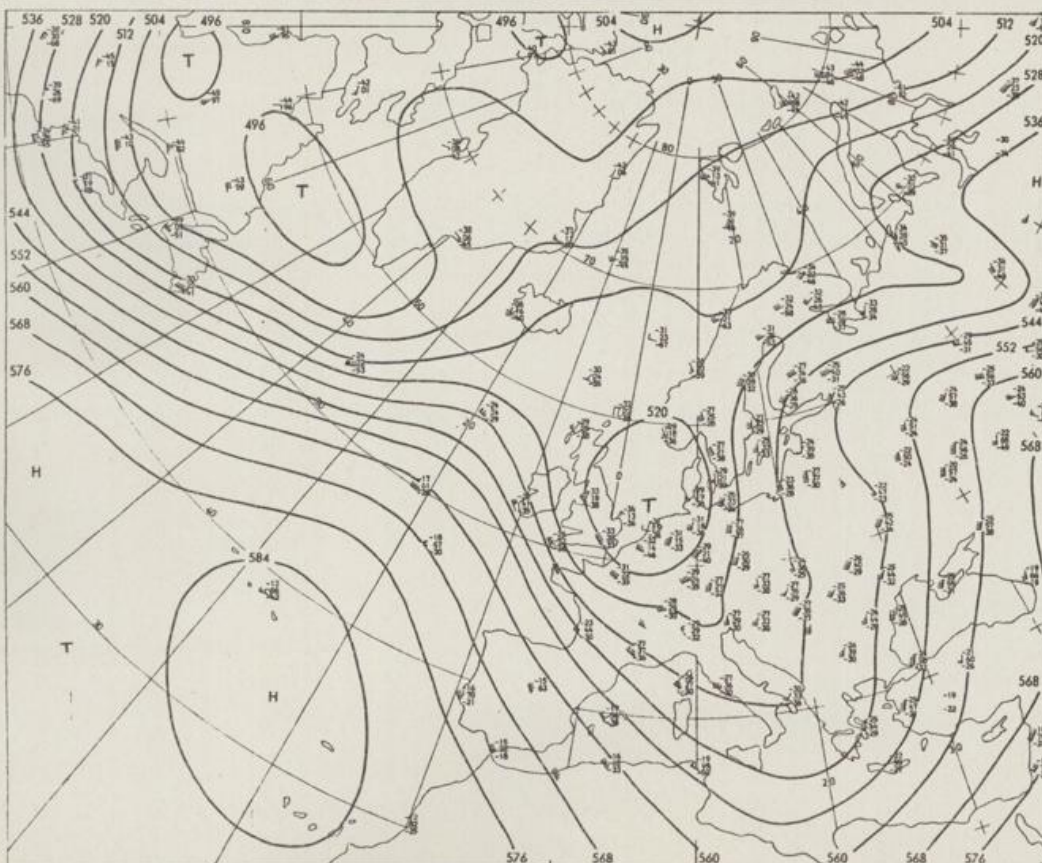
Sonntag, den 21. Dezember 1980

Nummer 356



Bodenwetterkarte
Vorhersage
für den

22.12. 01 Uhr



Höhenwetterkarte
(Absolute Topographie 500 mb
entsprechend ca. 5500 m Höhe)
vom

21.12. 01 Uhr

Maßstab 1:60 Mill.

WETTERMELDUNGEN VOM 21. DEZEMBER 1980 07 UHR

STATION	HOEHE N N	WETTER	WIND IN KM/H	T E M P E R A T U R (GRAD CELSIUS)					SONNEN- SCHEIN VORTAG IN STD.	NIEDER- SCHLAG 24 STG. IN MM	SCHNEE- HOEHE IN CM	
				IN 2 MTR.	TAU- PUNKT	MAXIM. VORTAG	MITTEL VORTAG	TIEFSTWERT DER NACHT 2 MTR. BODEN				
BERLIN	50	HEITER	SSE17	1	-1	2	1.0	-0	-3	0.1	0.1	RESTE
SCHLESWIG	43	SCHNEEREGEN	E 17	1	0	1	0.1	0	-1		0.3	RESTE
HELGOLAND	4	REGEN	ENE26	2	1	3	1.7	1	1		1	
EMDEN	6	BEDECKT	NE 4	2	1	1	0.5	1	0	0.2	1	
HAMBURG	16	BEDECKT	E 11	2	1	1	0.4	0	-1		0.2	
BREMEN	3	SCHNEEREGEN	E 15	2	1	2	0.4	0	0	0.2	1	
LUECHOW	17	BEDECKT	ESE 9	1	-0	1	0.4	-0	-1		0.2	FLECKEN
OSNABRUECK	95	BEDECKT	S 6	2	1	1	0.6	1	1		5	
HANNOVER	55	BEDECKT	ESE 9	3	1	2	0.7	1	-0		0.0	2
ESSEN	154	SCHNEEREGEN	W 22	2	2	2	1.7	2	2		8	
AACHEN	202	BEDECKT	W 20	4	1	4	3.4	3	2	1.1	8	
KOELN-BONN	91	BEDECKT	WSW17	5	3	3	1.6	2	1		3	FLECKEN
KAHLER ASTEN	835	SCHNEEFALL	W 26	-1	-1	-4	-4.0	-6	-5		5	23
KASSEL	231	BEDECKT	SSW22	2	1	1	-0.4	0	0	0.1	2	5
GIESSEN	186	BEDECKT	SSW13	4	1	1	0.1	4	1		3	2
BAD HERSFELD	212	BEDECKT	SW 11	3	1	2	0.1	2	-0		1	3
WASSERKUPPE	921	IN WOLKEN	W 28	-1	-1	-3	-3.0	-3	-3		4	18
KL. FELDBERG/TS.	805	IN WOLKEN	W 11	-1	-1	-2	-3.0	-2	-3		8	19
FRANKFURT/FLGH.	112	BEDECKT	SW 20	3	2	2	0.6	2	1		5	6
OFFENBACH/MAIN	152	BEDECKT	S 30	5	3	2	1.5	2	X		6	X
DARMSTADT	108	BEDECKT	SW 15	3	2	3	0.7	3	2		2	
NUERBURG	627	SCHNEEFALL	WSW17	0	0	0	-1.0	0	0		4	10
KOBLENZ	96	SPRUEHREGEN	SW 9	5	2	4	1.9	3	X		0.1	RESTE
BAD RIEKENBERG	547	BEDECKT	SW 15	1	1	-1	-2.2	-0	-0		7	15
TRIER PETRISRG.	265	BEDECKT	WSW15	3	2	3	1.7	2	2		4	5
DEUSELRACH	480	BEDECKT	WSW20	2	0	3	0.6	1	0		3	5
NEUSTADT/WSTR.	163	WOLKIG	SSW 6	4	3	3	1.6	3	-0		5	1
THOLEY	396	BEDECKT	WSW17	2	1	1	0.1	1	0		11	15
SAARBRUECKEN	322	REGEN	WSW 9	3	2	3	1.5	2	2		5	2
OEHRINGEN	276	BEDECKT	WSW 9	3	2	5	1.7	3	1		1	RESTE
STUTTGART	305	BEDECKT	SSW13	4	1	4	2.6	4	X	1.2	0.0	
STUTTGART-ECHT.	397	REDECKT	WSW13	2	0	3	1.5	1	-1	X	0.1	
STOETTEN	734	BEDECKT	W 13	1	-1	1	-0.9	-1	-2	0.3	0.0	6
FREUDENSTADT	797	SCHNEEFALL	SW 7	0	-1	1	-0.9	0	0		9	37
KLIPPENECK	973	IN WOLKEN	SW 17	-1	-1	-1	-1.4	-1	-5	1.0	3	8
ULM	522	HEITER	SW 17	2	0	2	-0.1	0	-1	2.3	0.1	FLECKEN
MANNHEIM	96	BEDECKT	W 6	4	3	3	1.0	2	2		3	RESTE
KARLSRUHE	112	BEDECKT	SW 15	5	2	5	2.4	4	3		5	RESTE
FREIBURG	269	BEDECKT	SSW17	5	2	7	4.5	4	4		3	
FELDBERG/SCHW.	1486	SCHNEEFALL	SW 31	-3	-3	-3	-4.2	-4	-5		17	20
KONSTANZ	443	REGEN	N 7	2	1	3	0.3	1	0	1.6	1	1
WUERZBURG	259	WOLKIG	SW 20	3	2	2	0.6	1	0		1	2
BAD KISSINGEN	265	BEDECKT	S 11	3	1	1	0.2	1	0		1	4
BAMBERG	239	BEDECKT	NNW 7	2	1	1	0.5	1	-0	0.3	1	1
CORURG	337	SPRUEHREGEN	S 17	2	1	0	0.1	0	-0		0.4	2
HOF	567	BEDECKT	S 13	-1	-1	-0	-1.2	-1	-4	0.5	2	5
NUERNBERG/FLGH.	319	WOLKIG	SSE 6	2	1	2	1.0	0	-1	0.4	0.6	1
WEIDEN	438	WOLKIG	SE 11	1	-1	1	0.0	-0	-1	0.5	0.0	1
WEISSENBURG/BAY	422	BEDECKT	SSW13	3	0	3	1.2	1	1	0.3	0.0	FLECKEN
REGENSBURG	366	BEDECKT	S 15	-0	-2	-0	-0.4	-1	-2	0.6	0.0	2
AUGSBURG	477	BEDECKT	W 13	2	-0	3	1.8	2	-0	0.6		
MUENCHEN-RIEM	530	BEDECKT	S 9	-0	-2	0	-0.9	-2	-6	0.4	0.0	4
MUEHLDORF	401	BEDECKT	STILL	-1	-2	0	-0.8	-2	-5			1
PASSAU	409	BEDECKT	E 4	-1	-2	0	-1.3	-2	-3		0.0	5
GR. FALKENSTEIN	1307	IN WOLKEN	SW 15	-3	-3	-3	-4.4	-4	-6	1.4		52
KEMPTEN	705	BEDECKT	WSW13	2	-1	3	-1.0	-0	-3	2.7	0.5	10
OBERSTDORF	810	HEITER	S 4	-1	-3	5	-1.4	-2	-4	3.4	1	31
GARMISCH-PARTK.	719	BEDECKT	STILL	-3	-4	0	-3.2	-3	-6	1.4		32
ZUGSPITZE	2960	SCHNEEFALL	NW 24	-13	-13	-9	-11.0	-13	X	0.9	1	230
HOHENPEISSENBG.	977	BEDECKT	WSW26	1	-3	3	-0.2	-0	-2	2.0		12
WENDELSTEIN	1832	SCHNEEFALL	W 17	-5	-6	-1	-4.1	-5	-6	0.3	0.3	30

AUSKUNFT UND BERATUNGEN erteilen:

LAND HESSEN WETTERAMT FRANKFURT FRANKFURTER STR. 135 6050 OFFENBACH/MAIN TEL. (0611) 8092 634/549	LAND BADEN-WUERTTEMBERG (OST) WETTERAMT STUTTGART ALEXANDERSTR. 112 7000 STUTTGART 1 TEL. (0711) 247351	LAND BAYERN (NORD) WETTERAMT NUERNBERG FLUGHAFENSTR. 100 8500 NUERNBERG TEL. (0911) 525001
LAND RHEINLAND-PFALZ/SAARLAND WETTERAMT TRIER PETRISBERG 5500 TRIER TEL. (0651) 45045	LAND BADEN-WUERTTEMBERG (WEST) WETTERAMT FREIBURG STEFAN-MEIER-STR. 4 7800 FREIBURG 1 TEL. (0761) 273057	LAND BAYERN (SUED) WETTERAMT MUENCHEN BAVARIARING 10/III 8000 MUENCHEN 2 TEL. (089) 530084-88

FERNSPRECHANSAGEDIENST:

WAEHLE IM ORTSNETZ
 REISEWETTER/WINTERSPORT- ... RUF-NR. 11600 ODER 011600
 ALLGEMEINER WETTERBERICHT... RUF-NR. 1164 ODER 01164
 STRASSENZUSTANDSBERICHT RUF-NR. 1169 ODER 01169

ABWEICHENDE RUFNUMMERN BITTE DEM AMTLICHEN FERNSPRECHBUCH ENTNEHMEN.

WEITERE MESSUNGEN UND BEOBACHTUNGEN VOM 21. DEZEMBER 1980 07 UHR

STATION	BAROM. HOEHE	LUFTDR. IN MBAR BEZOGEN AUF N N	ERDBODEN-ZUSTAND	ERDBODEN-TEMPERATUREN IN GRAD CEL. 07 UHR VORTAGS				EXTREMWERTE DER LUFTTEMPERATUR IN GRAD CELSIUS IN DER DEKADE VOM: 21.12. - 31.12. 1980				
				10 CM TIEFE	20 CM TIEFE	50 CM TIEFE	100CM TIEFE	BEOBACHT.-ZEITRAUM	ABSOL. MAXIM.	DATUM	ABSOL. MINIM.	DATUM
SCHLESWIG	48	988.9	SCHNEEMATSCH	0.6	0.5	3.2	5.4	1947-1975	10.4	21.12.1971	-14.4	21.12.1969
HAMBURG	16	988.5	FEUCHT	0.5	1.5	4.2	6.1	1931-1975	12.5	21.12.1971	-16.4	28.12.1941
BREMEN	5	986.6	FEUCHT	0.3	1.6	3.4	5.4	1890-1975	13.8	30.12.1925	-17.4	26.12.1938
BERLIN	49	991.2	SCHNEEMATSCH	0.8	1.5	X	X	1909-1975	14.0	30.12.1925	-20.2	21.12.1969
HANNOVER	54	986.8	SCHNEEMATSCH	0.6	1.2	3.5	5.3	1936-1975	13.1	28.12.1974	-20.6	23.12.1962
MUENSTER	66	986.0	FEUCHT	1.2	2.1	4.1	6.1	1891-1975	13.7	28.12.1974	-18.5	31.12.1923
KASSEL	233	987.7	SCHNEEMATSCH	0.3	1.2	3.0	5.5	1951-1975	14.4	28.12.1974	-19.4	21.12.1969
AACHEN	205	989.4	FEUCHT	0.7	1.7	3.6	5.8	1893-1975	16.2	21.12.1932	-16.5	30.12.1950
HOF	568	991.6	SCHNEE	-0.4	0.6	2.2	3.9	1947-1975	9.8	29.12.1974	-25.4	21.12.1969
BAD KISSINGEN	266	990.4	SCHNEEMATSCH	0.3	0.7	2.1	3.9	1946-1975	12.6	29.12.1974	-23.8	21.12.1969
KL., FELDBERG/TS.	802	-	SCHNEE	-0.1	X	1.1	2.7	1947-1975	12.2	21.12.1951	-17.0	23.12.1962
TRIER	273	991.3	SCHNEEMATSCH	0.6	1.3	3.2	5.2	1948-1975	12.8	26.12.1974	-13.5	23.12.1962
NUERNBERG	312	992.2	X	0.6	1.1	3.2	5.2	1936-1975	13.0	26.12.1974	-22.9	30.12.1939
KARLSRUHE	145	992.1	SCHNEEMATSCH	0.6	1.4	3.5	5.1	1900-1975	17.1	30.12.1925	-21.5	30.12.1939
STUTTGART	297	X	X	0.5	1.1	2.8	4.8	1900-1975	16.3	30.12.1925	-25.8	30.12.1939
PASSAU	408	994.6	SCHNEE	0.4	0.7	2.6	4.7	1948-1975	13.0	26.12.1974	-21.3	22.12.1969
MUENCHEN-RIEM	529	993.5	SCHNEE	0.7	1.2	3.0	5.1	1940-1975	13.8	26.12.1974	-23.2	28.12.1962
FREIBURG	300	993.7	FEUCHT	1.4	2.1	4.4	6.1	1949-1975	14.7	26.12.1974	-15.6	28.12.1962
HOHENPEISSENBG.	986	-	SCHNEEMATSCH	-0.1	X	2.0	3.9	1879-1975	14.8	30.12.1925	-20.4	30.12.1939

A U S L A N D

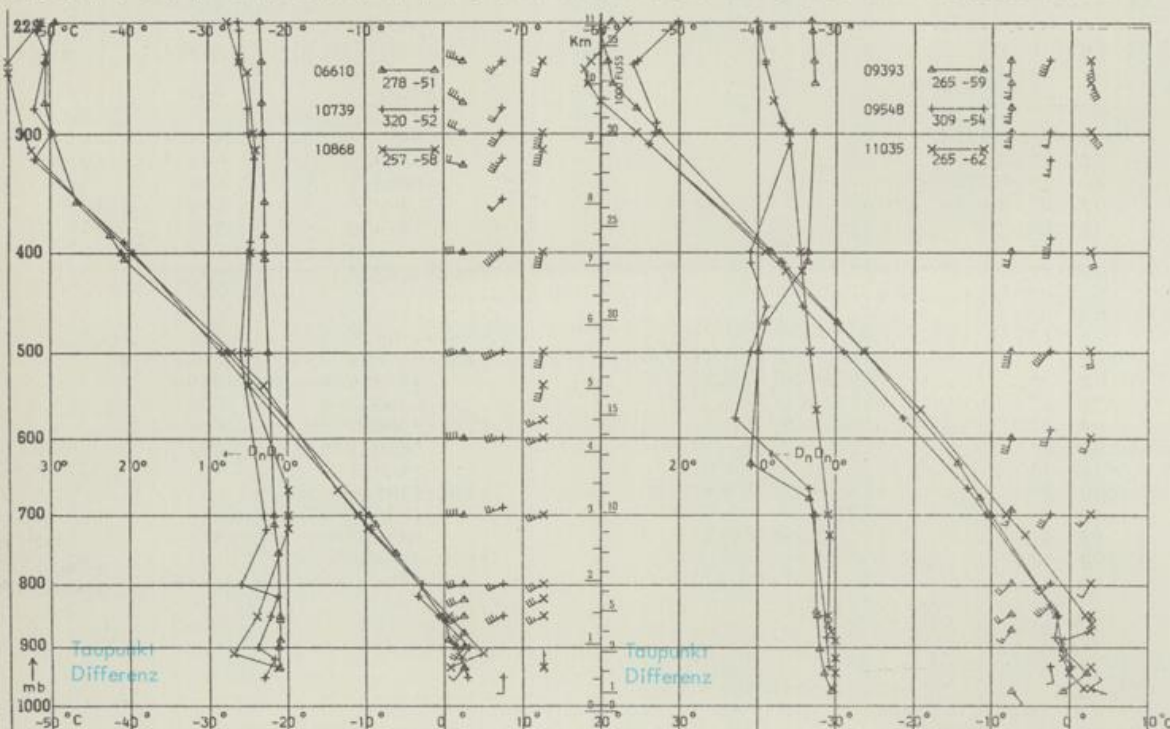
STATION	WETTER	WIND IN KM/H	TEMPER. 7 UHR VOR TAG		STATION	WETTER	WIND IN KM/H	TEMPER. 7 UHR VOR TAG		STATION	WETTER	WIND IN KM/H	TEMPER. 7 UHR VOR TAG	
			7 UHR	MAX. VOR TAG				7 UHR	MAX. VOR TAG				7 UHR	MAX. VOR TAG
REYKJAVIK	BEDECKT	E 50	-2	-3	BARCELONA	WOLKENLOS	W 26	11	15	PRAG	BEDECKT	SE 11	0	2
OSLO	SCHNEEFALL	NNE19	-2	-1	MADRID	HEITER	W 22	10	16	WARSAU	BEDECKT	SE 7	2	3
STOCKHOLM	SPRUEHREGEN	ESE15	2	2	MALLORCA	HEITER	W 24	13	17	MOSKAU	SCHNEEFALL	ESE22	-1	-5
HELSINKI	GEF. NIESEL	NE 13	-2	-1	LISSABON	BEDECKT	NNW11	13	16	RELGRAD	WOLKIG	E 7	1	6
KOPENHAGEN	BEDECKT	ESE19	3	2	LAS PALMAS	HEITER	N 37	18	21	BUKAREST	NEBELS	STILL	3	8
AMSTERDAM	REGEN	NNW17	2	2	ZUERICH	REGEN	SW 11	2	2	ATHEN	HEITER	WSW 7	12	16
LONDON	HEITER	NW 11	4	7	INNSBRUCK	BEDECKT	STILL	-3	1	BOZEN	X	X	X	2
PARIS	WOLKIG	WSW15	3	8	WIEN	BEDECKT	SE 6	2	3	ROM	WOLKIG	STILL	6	8

A S T R O N O M I S C H E D A T E N F U E R D E N 22. DEZEMBER 1980

STATION	SONNE		MOND		STATION	SONNE		MOND	
	AUFGANG UHR	UNTERGANG UHR	AUFGANG UHR	UNTERGANG UHR		AUFGANG UHR	UNTERGANG UHR	AUFGANG UHR	UNTERGANG UHR
FRANKFURT	08.23	16.26	17.34	08.41	NUERNBERG	08.10	16.19	17.27	08.30
FREIBURG	08.16	16.39	17.46	08.37	STUTTGART	08.14	16.30	17.37	08.34
MUENCHEN	08.01	16.23	17.31	08.22	TRIER	08.29	16.35	17.42	08.49

M O N D P H A S E 1 TAG NACH VOLLMOND

M E S S U N G E N I N D E R F R E I E N A T M O S P H A E R E A M 21. DEZEMBER 1980 01 UHR



KENN- STATION ZIFFEN
 06610 PAYERNE
 10739 STUTTGART
 10868 MUENCHEN - OB. SCHLEISSHEIM
 09393 LINDENBERG
 09548 MEININGEN
 11035 WIEN

BEMERKUNGEN :