

5. JAN. 1981

Wetterkarte

des Deutschen Wetterdienstes

D 7311 AX

Amtsblatt der Wetterämter Frankfurt am Main, Freiburg i. Br., München, Nürnberg, Stuttgart u. Trier

Erscheint täglich
Preis monatl. DM 9,60
Nur Postbezug

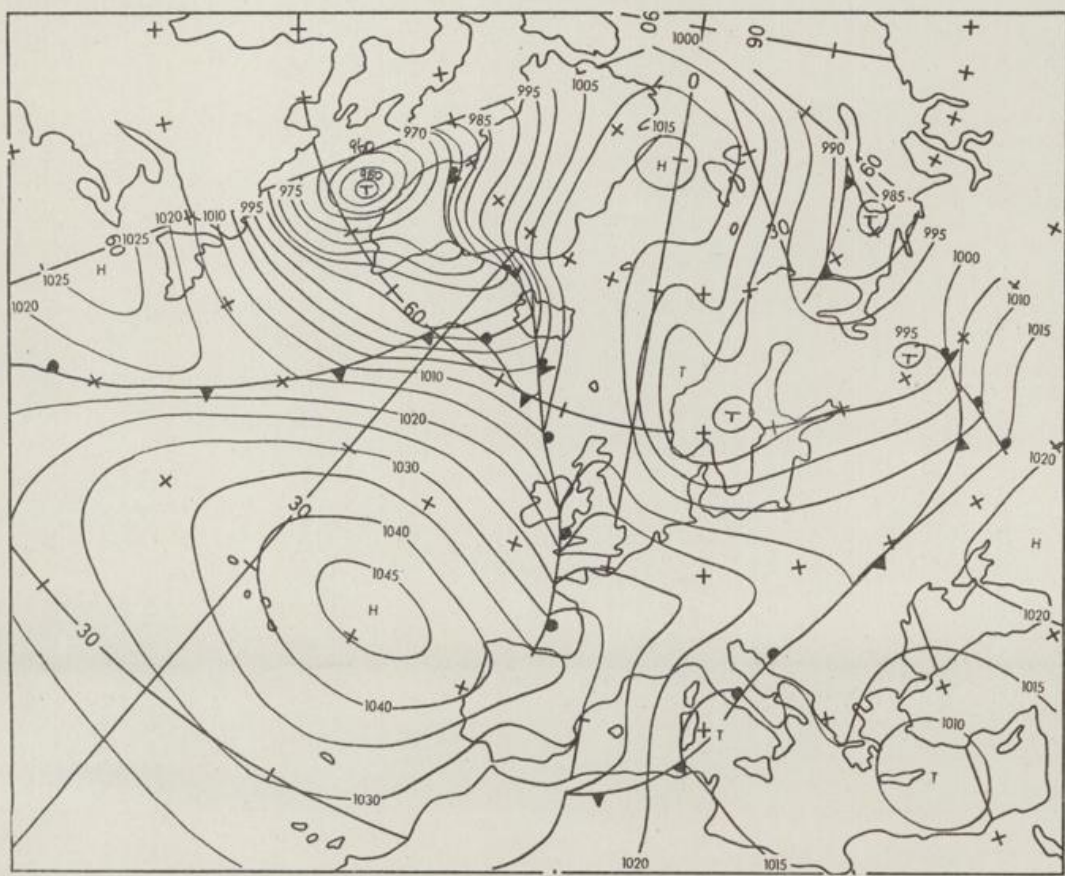
Druck und Verlag : Deutscher Wetterdienst - Wetteramt Frankfurt
Frankfurter Str. 135, 6050 Offenbach a.M., Tel. (0611) 8 06 22 81

Bei unregelmäßiger Lieferung sind
Beschwerden schriftlich an das Wetteramt Frankfurt zu richten

Jahrgang 1980

Freitag, den 26. Dezember 1980

Nummer 361



Wetterkarte des Deutschen Wetterdienstes

Erläuterungen

Schematische Stations-
einträge mit Beispielen

1. Gesamtbewölkung
in Achteln $\frac{1}{8}$ = 4/8
2. Windrichtung
in 360 Grad-Einstellung
Wind aus Ost (E)

3. Windgeschwindigkeit
in Knoten (1 Kn = 1,852 km/h)
halbe Feder = 5 Knoten
ganze Feder = 10 Knoten usw.

4. Gegenwärtiges Wetter:
☀️ Nieselregen * Schnee
☁️ Schauer ☁️ Gewitter
☁️ Nebel ☁️ Dunst
☁️ Hagel ☁️ Schneetreiben
je nach Intensität mehrere
Symbole bei * * *

5. Wetterverlauf von 01-07 h
+ = + * * * ☁️ ☁️

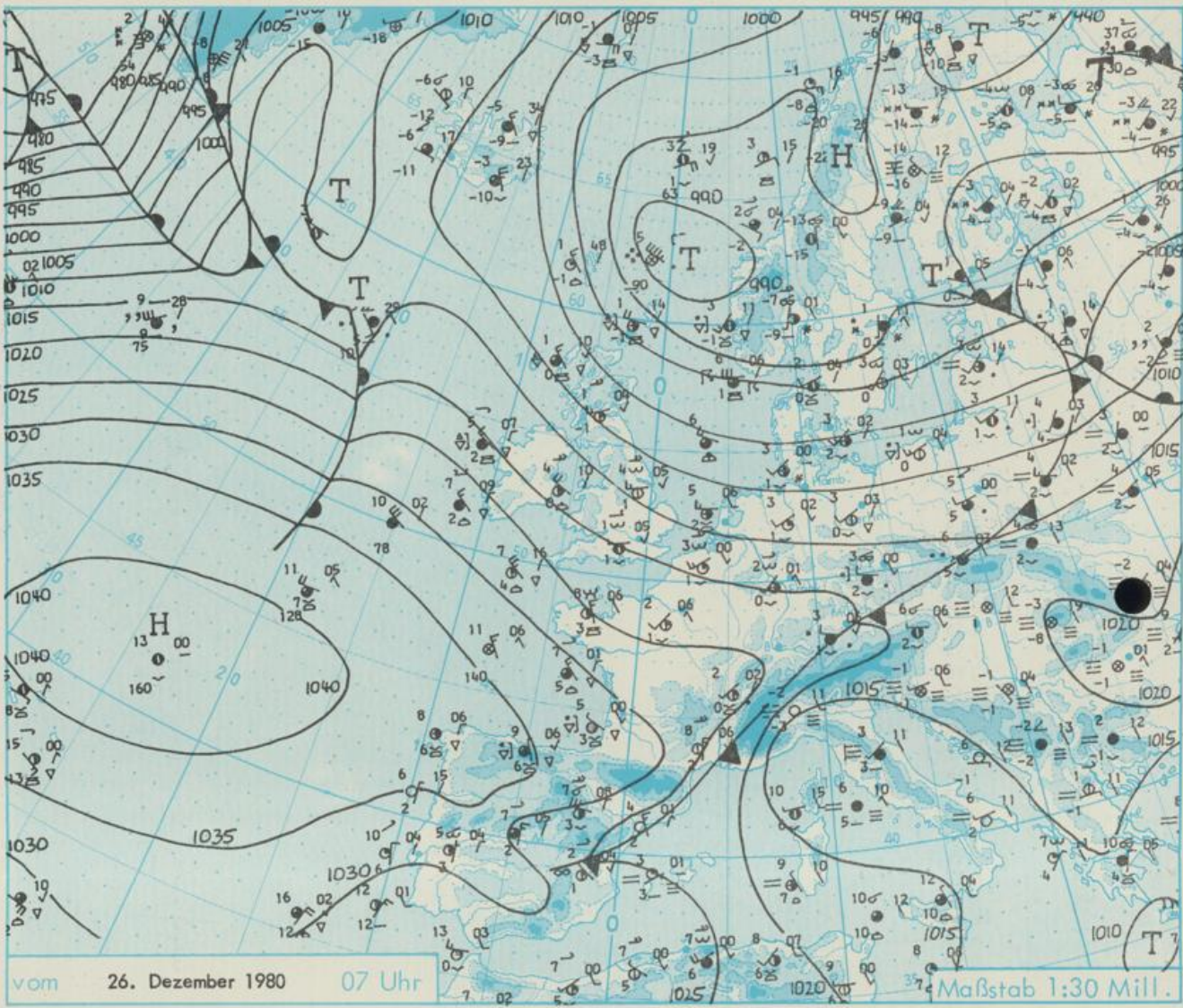
6. Lufttemperatur in ganzen
Grad Celsius in 2 m Höhe
über Grund. Minus 2°C = -2°C
7. Taupunkttemperatur
wie 6.

8. Wassertemperatur
in zehntel Grad Celsius
9. Tiefe Wolken
unterhalb 2500 m
☁️ Cumulus --- Stratus

10. Mittelhohe Wolken
zwischen 2500 und ca. 6000 m
☁️ Altocumulus
☁️ Altostratus

11. Hohe Wolken
oberhalb 6000 m
☁️ Cirrus ☁️ Cirrostratus
12. Betrag und Art der 3-stündigen
Luftdruckänderung
12 = 12 zehntel Millibar,
erst gestiegen, dann
gleichgeblieben

- Fronten mit Erwärmung, Ab-
kühlung a) am Boden
☁️ Warmfront
☁️ Kaltfront
☁️ Okklusion
b) in der Höhe
☁️ Konvergenzlinie
☁️ Linien gleichen
Luftdruckes =
Isobaren



Wetterlage und Vorhersage für Hessen, Rheinland-Pfalz und Saarland, Baden-Württemberg, Nordbayern und Südbayern

gültig vom Samstag, den 27.12.1980 früh, bis Sonntag, den 28.12.1980 früh :

An der Südwestseite des vom Nordmeer nach Mittelschweden sich verlagernden Tiefs fließt Meeresluft polaren Ursprungs nach Deutschland. Damit werden am Samstag die Temperaturen weiter zurückgehen, bevor es am Montag mit dem weiteren Vordringen der am Samstag die Britischen Inseln erreichenden Warmfront über Mitteleuropa wieder zu Milderung kommt.

Bei wechselnder Bewölkung treten am Samstag in Süddeutschland noch einzelne, am Alpennordrand häufigere Schneeschauer auf. Die Tageshöchsttemperaturen liegen zwischen minus 2 und 3 Grad Celsius. In der Nacht sinken die Temperaturen auf minus 2 bis minus 7 Grad Celsius. Es weht meist nur ein schwacher Wind aus Nordwest bis Nord.

Weitere Aussichten : Am Sonntag neblig trüb oder heiter bis wolkig und trocken, kalt.

WETTERMELDUNGEN VOM 26. DEZEMBER 1980 07 UHR

STATION	HOEHE N N	WETTER	WIND IN KM/H	TEMPERATUR (GRAD CELSIUS)				SONNEN- SCHEIN VORTAG IN STD.	NIEDER- SCHLAG 24 STG. IN MM	SCHNEE- HOEHE IN CM		
				IN 2 MTR.	TAU- PUNKT	MAXIM. VORTAG	MITTEL VORTAG				TIEFSTWERT DER NACHT 2 MTR. BODEN	
BERLIN	50	HEITER	WSW15	3	0	10	8.8	3	0	2		
SCHLESWIG	43	WOLKIG	SW 15	3	1	8	4.1	1	0	10		
HELGOLAND	4	BEDECKT	WSW39	5	2	7	5.9	3	3	0.9	4	
EMDEN	6	HEITER	WSW30	3	2	9	5.8	3	2	1.2	7	
HAMBURG	16	HEITER	WSW22	2	1	9	6.0	1	2		5	
BREMEN	3	HEITER	SW 19	2	1	9	7.1	1	0	0.2	3	
LUECHOW	17	HEITER	WSW17	3	1	10	6.6	2	0		1	
OSNABRUECK	95	HEITER	SW 20	3	1	9	6.9	2	1		6	
HANNOVER	55	HEITER	WSW17	3	1	10	7.0	3	1		2	
ESSEN	154	BEDECKT	SW 20	3	2	9	6.7	3	1		3	
AACHEN	202	REGEN	WSW15	3	1	9	7.0	3	2		0.5	
KOELN-BONN	91	BEDECKT	SW 9	4	1	10	8.3	2	-1		0.2	
KAHLER ASTEN	835	SCHNEESCHAUER	W 28	-2	-2	3	1.9	-2	-3		7	2
KASSEL	231	BEDECKT	SW 17	1	-0	9	6.6	1	-2		3	
GIESSEN	186	WOLKIG	SSE 9	2	0	10	6.8	1	-1	0.7	0.4	
BAD HERSFELD	212	BEDECKT	SW 11	3	1	9	7.0	2	-2		2	
WASSERKUPPE	921	IN WOLKEN	W 30	-2	-2	3	2.0	-2	-2		8	RESTE
KL. FELDBERG/TS.	805	IN WOLKEN	W 22	-2	-2	4	2.5	-2	-2		5	RESTE
FRANKFURT/FLGH.	112	WOLKIG	SW 11	2	0	10	7.8	2	-0		0.2	
OFFENBACH/MAIN	152	WOLKIG	S 15	3	1	10	8.5	3	X		0.3	
DARMSTADT	108	WOLKIG	SW 15	2	1	10	8.1	2	1		0.3	
NUERBURG	627	BEDECKT	W 15	-0	-0	5	3.4	-0	-1	0.3	5	FLECKEN
KORLENZ	96	BEDECKT	SSW13	4	1	11	8.9	4	X	0.2	1	
BAD AARIENBERG	547	BEDECKT	SW 13	-0	-0	6	4.1	-0	-1		2	FLECKEN
TRIER PETRISBG.	265	BEDECKT	WSW19	3	1	8	6.5	2	0	0.1	3	
DEUSELBACH	480	GRAUP. SCHAUER	SW 24	2	0	8	4.8	1	-1		3	
NEUSTADT/WSTR.	163	WOLKIG	WSW 7	4	1	10	8.6	4	2		2	
THOLEY	396	BEDECKT	WSW22	2	1	7	5.6	1	-0		5	
SAARBRUECKEN	322	BEDECKT	WSW19	3	1	8	6.3	3	0		4	
OEHRINGEN	276	BEDECKT	W 7	3	2	9	7.4	3	2		4	
STUTTGART	305	HEITER	S 6	3	1	10	8.4	3	X		2	
STUTTGART-ECHT.	397	WOLKIG	WSW 6	1	-1	8	6.7	0	-2	X	1	
STOETTEN	734	BEDECKT	WSW20	0	-0	5	3.6	-0	0		3	FLECKEN
FREUDENSTADT	797	HEITER	WSW15	-0	-2	4	3.3	-0	-1		9	20
KLIPPENECK	973	HEITER	W 13	-2	-2	3	1.8	-2	-3	0.1	1	1
ULM	522	HEITER	W 6	3	-1	5	4.0	2	-0		0.4	
MANNHEIM	96	HEITER	SW 9	5	1	10	8.0	4	2		0.3	
KARLSRUHE	112	HEITER	SW 13	4	1	10	7.8	4	1	0.1	3	
FREIBURG	269	HEITER	SW 20	5	2	9	7.8	4	2	0.1	1	
FELDBERG/SCHW.	1486	IN WOLKEN	WSW44	-5	-5	3	-0.5	-5	-5	1.2	9	18
KONSTANZ	443	BEDECKT	SW 7	4	2	6	3.5	4	2		1	
WUERZBURG	259	WOLKENLOS	WSW13	2	1	9	7.8	2	-0	0.1	2	
BAD KISSINGEN	265	HEITER	SSW11	2	0	9	7.3	2	-0	0.1	4	
BAMBERG	239	HEITER	NNW 6	3	2	9	7.9	3	1	0.1	1	
COBURG	337	HEITER	WSW 6	2	1	9	6.8	2	0	0.2	2	
HOF	567	BEDECKT	W 15	1	-0	7	5.7	1	-0	0.1	3	
NUERNBERG/FLGH.	319	WOLKENLOS	W 9	3	1	8	7.4	3	1		2	
WEIDEN	438	WOLKIG	W 13	2	1	7	6.0	2	1		2	
WEISSENBURG/BAY	422	BEDECKT	WSW13	3	0	8	6.2	3	2		0.1	
REGENSBURG	366	BEDECKT	WNW 7	4	2	7	5.7	4	2		2	
AUGSBURG	477	BEDECKT	WNW11	3	1	7	4.8	2	2		2	
MUENCHEN-RIEM	530	REGEN	W 20	3	1	8	3.2	2	-2	5.9	3	
MUEHLDORF	401	BEDECKT	WSW 9	5	3	9	4.6	4	2	5.7	2	
PASSAU	409	REGEN	WSW 9	4	3	6	4.2	4	3	0.9	3	2
GR. FALKENSTEIN	1307	SCHNEEFALL	W 4	-2	-2	1	0.1	-2	-2		10	53
KEMPTEN	705	REGEN	W 6	2	1	4	2.4	2	1	3.4	2	3
OBERSTDORF	810	REGEN	N 6	2	1	6	1.2	1	0	5.5	2	38
GARMISCH-PARTK.	719	SCHNEEREGEN	STILL	0	0	2	-1.0	-1	-3	3.2	1	43
ZUGSPITZE	2960	SCHNEEFALL	NNW19	-11	-11	-2	-4.6	-11	X	7.9	3	300
HOHENPEISSENBG.	977	SCHNEEFALL	WNW17	-0	-0	5	3.2	-0	-0	6.2	1	10
WENDELSTEIN	1832	SCHNEEFALL	WNW26	-4	-4	6	0.0	-4	-5	7.5	2	55

AUSKUENFTE UND BERATUNGEN erteilen:

LAND HESSEN
WETTERAMT FRANKFURT
FRANKFURTER STR. 135
6050 OFFENBACH/MAIN
TEL. (0611) 8092 634/549

LAND BADEN-WUERTTEMBERG (OST)
WETTERAMT STUTTGART
ALEXANDERSTR. 112
7000 STUTTGART 1
TEL. (0711) 247351

LAND BAYERN (NORD)
WETTERAMT NUERNBERG
FLUGHAFENSTR. 100
8500 NUERNBERG
TEL. (0911) 525001

LAND RHEINLAND-PFALZ/SAARLAND
WETTERAMT TRIER
PETRISBERG
5500 TRIER
TEL. (0651) 45045

LAND BADEN-WUERTTEMBERG (WEST)
WETTERAMT FREIBURG
STEFAN-MEIER-STR. 4
7800 FREIBURG 1
TEL. (0761) 273057

LAND BAYERN (SUED)
WETTERAMT MUENCHEN
BAVARIARING 10/III
8000 MUENCHEN 2
TEL. (089) 530084-88

FERNSPRECHANSAGEDIENST:

WAEHLE IM ORTSNETZ
REISEWETTER/WINTERSPORT- ... RUF-NR. 11600 ODER 011600
ALLGEMEINER WETTERBERICHT... RUF-NR. 1164 ODER 01164
STRASSENZUSTANDSBERICHT RUF-NR. 1169 ODER 01169

ABWEICHENDE RUFNUMMERN BITTE DEM AMTLICHEN FERNSPRECHBUCH ENTNEHMEN.

STATION	BAROM. HOEHE	LUFTDR. IN MBAR BEZOGEN AUF N N	ERDBODEN-ZUSTAND	ERDBODEN-TEMPERATUREN IN GRAD CEL. 07 UHR VORTAGS				EXTREMWERTE DER LUFTTEMPERATUR IN GRAD CELSIUS IN DER DEKADE VOM: 21.12. - 31.12. 1980				
				10 CM TIEFE	20 CM TIEFE	50 CM TIEFE	100CM TIEFE	BEOBSACHT.-ZEITRAUM	ABSOL. MAXIM.	DATUM	ABSOL. MINIM.	DATUM
SCHLESWIG	48	1009.0	FEUCHT	6.0	5.4	4.7	5.1	1947-1975	10.4	21.12.1971	-14.4	21.12.1969
HAMBURG	16	1011.8	FEUCHT	6.6	6.2	5.6	5.8	1931-1975	12.5	21.12.1971	-16.4	28.12.1941
BREMEN	5	1012.9	FEUCHT	6.0	5.9	5.0	5.5	1890-1975	13.8	30.12.1925	-17.4	26.12.1938
BERLIN	49	1013.9	FEUCHT	5.4	5.3	X	X	1909-1975	14.0	30.12.1925	-20.2	21.12.1969
HANNOVER	54	1014.6	FEUCHT	6.0	5.8	5.3	5.2	1936-1975	13.1	28.12.1974	-20.6	23.12.1962
MUENSTER	66	1015.8	FEUCHT	6.5	6.3	6.0	6.1	1891-1975	13.7	28.12.1974	-18.5	31.12.1923
KASSEL	233	1017.0	FEUCHT	5.4	5.3	4.7	5.1	1951-1975	14.4	28.12.1974	-19.4	21.12.1969
AACHEN	205	1017.8	FEUCHT	6.3	6.5	6.2	5.9	1893-1975	16.2	21.12.1932	-16.5	30.12.1950
HOF	568	1018.3	FEUCHT	3.0	2.8	2.4	3.6	1947-1975	9.8	29.12.1974	-25.4	21.12.1969
BAD KISSINGEN	266	1018.5	FEUCHT	5.7	5.6	4.4	4.1	1946-1975	12.6	29.12.1974	-23.8	21.12.1969
KL. FELDBERG/TS.	802	-	SCHNEE	0.6	X	1.3	2.3	1947-1975	12.2	21.12.1951	-17.0	23.12.1962
TRIER	273	1019.7	FEUCHT	6.1	6.2	5.5	5.5	1948-1975	12.8	26.12.1974	-13.5	23.12.1962
NUERNBERG	312	1019.7	FEUCHT	6.2	6.0	5.2	5.4	1936-1975	13.0	26.12.1974	-22.9	30.12.1939
KARLSRUHE	145	1020.8	FEUCHT	6.6	6.5	5.9	5.6	1900-1975	17.1	30.12.1925	-21.5	30.12.1939
STUTTGART	297	1021.9	FEUCHT	6.0	5.4	4.8	4.8	1900-1975	16.3	30.12.1925	-25.8	30.12.1939
PASSAU	408	1019.1	SCHNEEMATSCH	2.2	2.2	2.7	4.5	1948-1975	13.0	26.12.1974	-21.3	22.12.1969
MUENCHEN-RIEM	529	1020.8	FEUCHT	2.3	3.1	3.7	4.8	1940-1975	13.8	26.12.1974	-23.2	28.12.1962
FREIBURG	300	1022.6	FEUCHT	5.9	5.8	5.6	6.1	1949-1975	14.7	26.12.1974	-15.6	28.12.1962
HOHENPEISSENBERG	986	-	SCHNEE	0.1	0.5	1.9	3.7	1879-1975	14.8	30.12.1925	-20.4	30.12.1939

AUSLAND

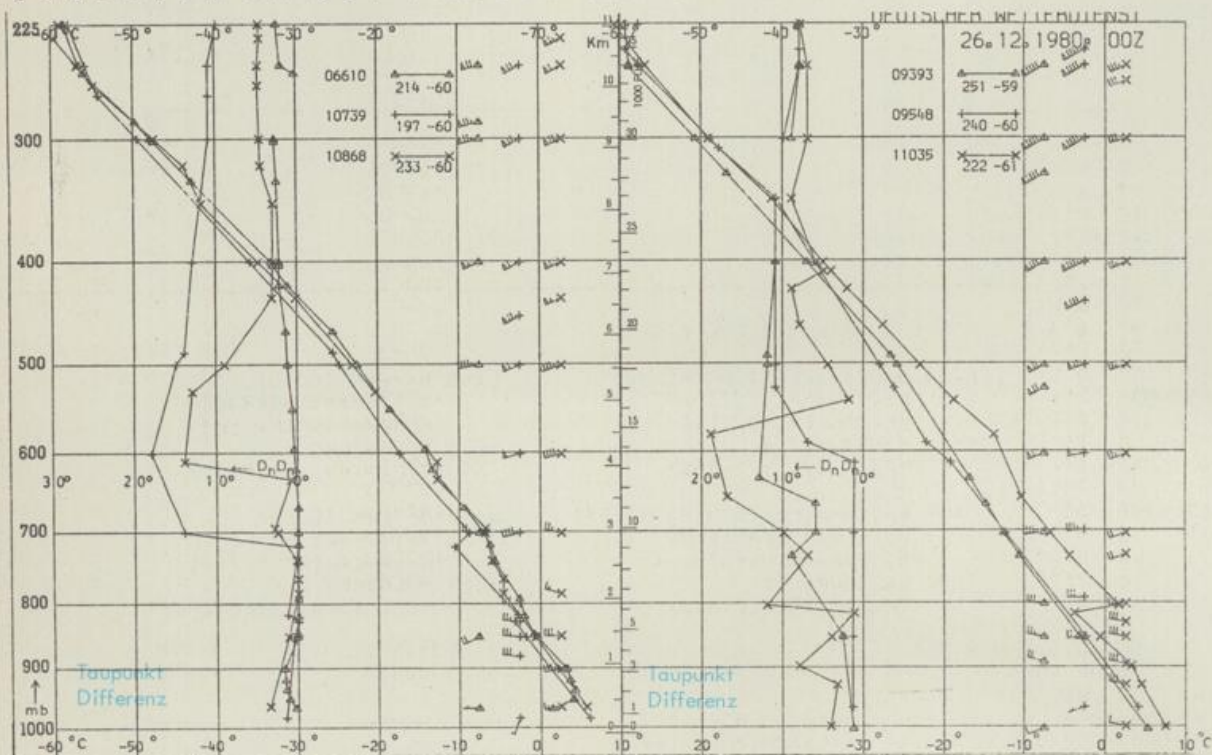
STATION	WETTER	WIND			TEMPER. 7 UHR VOR TAG	STATION	WETTER	WIND			TEMPER. 7 UHR VOR TAG	STATION	WETTER	WIND			TEMPER. 7 UHR VOR TAG
		IN KM/H	7 UHR	MAX VOR TAG				IN KM/H	7 UHR	MAX VOR TAG				IN KM/H	7 UHR	MAX VOR TAG	
REYKJAVIK	WOLKENLOS	E	13-10	X	BARCELONA	WOLKENLOS	NNW	26	4	15	PRAG	BEDECKT	W	15	3	8	
OSLO	HEITER	S	13-7	-4	MADRID	WOLKIG	N	28	7	13	WARSAU	WOLKIG	W	19	5	9	
STOCKHOLM	SCHNEEREGEN	S	11	1	MALLORCA	HEITER	ENE	4	3	15	MOSKAU	BEDECKT	SW	4	1	1	
HELSINKI	BEDECKT	ESE	6	0	LISSABON	HEITER	N	19	10	14	BELGRAD	NEBEL	SSE	7	-1	6	
KOPENHAGEN	HEITER	WSW	22	2	LAS PALMAS	WOLKENLOS	STILL	16	22		BUKAREST	NEBEL	STILL	-1	6		
AMSTERDAM	BEDECKT	W	26	5	ZUERICH	BEDECKT	WSW	7	3	X	ATHEN	BEDECKT	NNE	15	10	15	
LONDON	WOLKIG	WSW	2	1	INNSBRUCK	SCHNEESCHAUER	STILL	-1	2		BOZEN	WOLKIG	STILL	-2	9		
PARIS	HEITER	SW	19	2	WIEN	BEDECKT	W	13	6	12	ROM	BEDECKT	STILL	6	16		

ASTRONOMISCHE DATEN FUER DEN 27. DEZEMBER 1980

STATION	SONNE		MOND		STATION	SONNE		MOND	
	AUFGANG UHR	UNTERGANG UHR	AUFGANG UHR	UNTERGANG UHR		AUFGANG UHR	UNTERGANG UHR	AUFGANG UHR	UNTERGANG UHR
FRANKFURT	08.24	16.29	23.04	11.53	NUERNBERG	08.11	16.22	22.56	11.43
FREIBURG	08.18	16.42	23.10	11.54	STUTTGART	08.16	16.33	23.04	11.50
MUENCHEN	08.03	16.26	22.55	11.39	TRIER	08.30	16.38	23.12	12.01

MONDPHASE 2 TAGE VOR LETZTEM VIERTEL

MESSUNGEN IN DER FREIEN ATMOSPHAERE AM 26. DEZEMBER 1980 01 UHR



KENN- STATION ZIFFER

- 06610 PAYERNE
- 10739 STUTTGART
- 10868 MUENCHEN - OB. SCHLEISSHEIM
- 09393 LINDENBERG
- 09548 MEININGEN
- 11035 WIEN

BEMERKUNGEN :