

Wetterkarte

des Deutschen Wetterdienstes

D 7311 A

Amtsblatt der Wetterämter Frankfurt am Main, Freiburg i. Br., München, Nürnberg, Stuttgart u. Trier

Erscheint täglich
Nur Postbezug
Preis monatl. DM 10,-
zuzüglich Porto

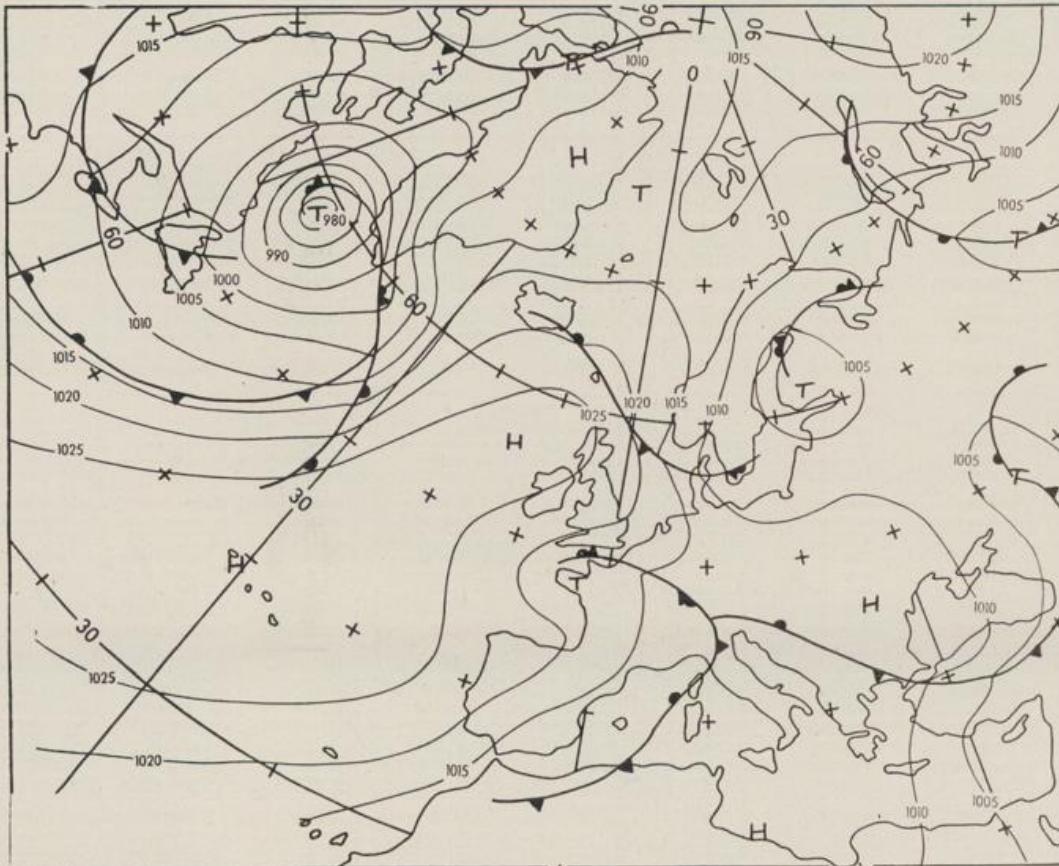
Druck und Verlag: Deutscher Wetterdienst - Wetteramt Frankfurt
Frankfurter Str. 135, 6050 Offenbach a.M., Tel. (0611) 8 06 22 81

Bei unregelmäßiger Lieferung sind
Beschwerden schriftlich an das Wetteramt Frankfurt zu richten

Jahrgang 1984

Mittwoch, den 25. Juli 1984

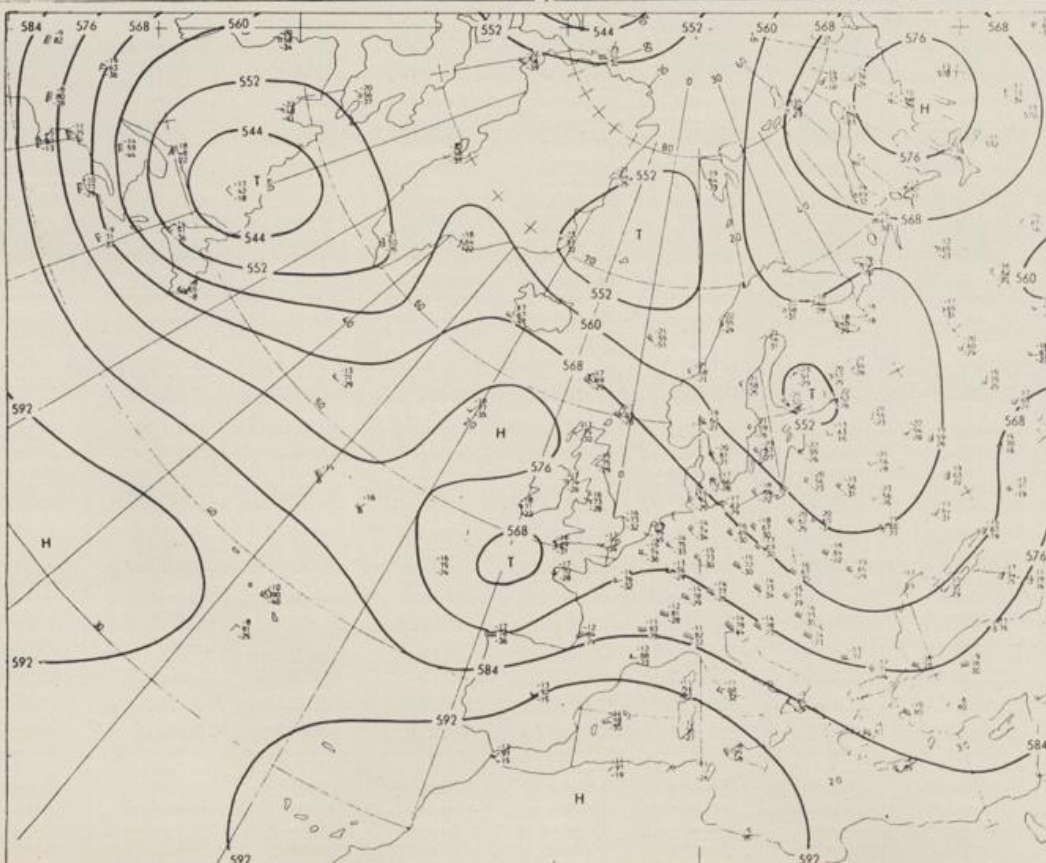
Nummer 207



Bodenwetterkarte
Vorhersage
für den

26.07. 00 Uhr

Alle Zeitangaben
in GMT
(Greenwich Mean
Time)
- Weltzeit -



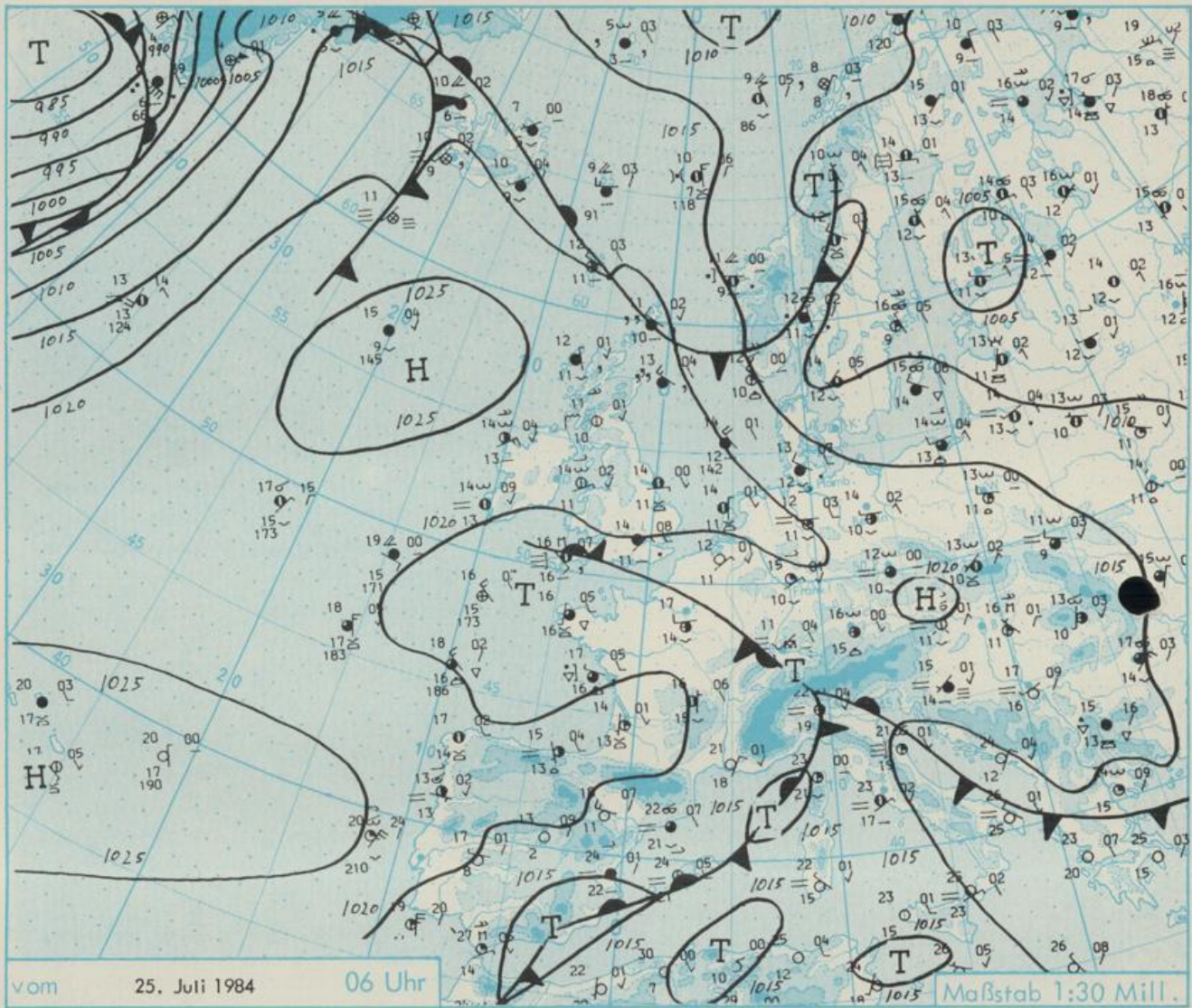
Höhenwetterkarte
(Absolute Topographie 500 hPa
entsprechend ca. 5500 m Höhe)
vom

25.07. 00 Uhr

Maßstab 1:60 Mill.

Wetterkarte des Deutschen Wetterdienstes

- Erläuterungen**
- Schema einer Stations-
eintragung mit Beispielen
1. Gesamtbedeckung
in Achtein $\frac{1}{8}$ = 4/8
2. Windrichtung
in 360 Grad Einteilung
Wind aus Ost (E)
gleich 90° mit 15 Knoten
3. Windgeschwindigkeit
in Knoten (1 Kn = 1,852 km/h;
halbe Feder = 5 Knoten
ganze Feder = 10 Knoten usw.)
West, 5 Knoten
4. Gegenwärtiges Wetter:
☉ Niesel * Regen * Schnee
☁ Schauer ☁ Gewitter
☁ Nebel ☁ Dunst
☁ Hagel ☁ Schneereiben
je nach Intensität mehrere
Symbole bei * * *
5. Wetterverlauf von 01-07 h
☉ ☁ ☁ ☁ ☁ ☁ ☁
6. Lufttemperatur in ganzen
Grad Celsius in 2 m Höhe
über Grund, Minus 2°C = -2°C
7. Taupunkttemperatur
wie 6.
8. Wassertemperatur
in zehntel Grad Celsius
9. Tiefe Wolken
unterhalb 2500 m
☁ Cumulus --- Stratus
10. Mittelhohe Wolken
zwischen 2500 und ca 6000 m
☁ Altocumulus
☁ Altostratus
11. Hohe Wolken
oberhalb 6000 m
☁ Cirrus ☁ Cirrostratus
12. Betrag und Art der 3-stün-
digen Luftdruckänderung
☉ = 12 zehntel Millibar,
erst gestiegen, dann
gleichgeblieben
- Fronten mit Erwärmung, Ab-
kühlung a) am Boden
☉ Warmfront
☉ Kaltfront
☉ Okklusion
b) in der Höhe
☉ Konvergenzlinie
☉ Linien gleichen
Luftdruckes =
Isobaren



Wetterlage und Entwicklung

An der großräumigen Luftdruckverteilung mit hohem Druck über dem Atlantik und tiefem Druck im fennoskandischen Raum wird sich in den nächsten Tagen nichts grundlegendes ändern. Damit fließt weiterhin kühle Meeresluft in das nördliche Deutschland. Der Süden wird nur anfangs von einem flachen Tief über Frankreich beeinflusst. Später gelangt die kühle Luft auch dorthin.

Vorhersagen gültig vom Donnerstag, den 26.07.1984 früh, bis Freitag, den 27.07.1984 früh, für:

Hessen, Rheinland-Pfalz und Saarland

Veränderliche, teilweise stärkere Bewölkung und nachmittags vereinzelt Schauer. Höchsttemperaturen zwischen 18 und 22, im höheren Bergland bei 15 Grad Celsius. Tiefstwerte in der Nacht zu Freitag zwischen 9 und 13 Grad C. Schwacher bis mäßiger Wind, vorwiegend aus Nordwest.

Baden-Württemberg

In Baden veränderlich bewölkt, tagsüber einzelne Schauer, zum Teil gewittrig. Höchsttemperaturen um 24, im Bergland in 800 bis 1000 m Höhe bei 18 Grad C. Nachts Tiefstwerte um 13 Grad C. Überwiegend schwacher Wind aus unterschiedlichen Richtungen.

In Württemberg wechselnde, zeitweise starke Bewölkung und einzelne gewittrige Schauer. Höchsttemperaturen um 23 Grad C. Tiefsttemperaturen um 13 Grad C. Von Gewitterböen abgesehen schwachwindig.

Nordbayern

Veränderlich bewölkt mit sonnigen Abschnitten. Vor allem im Südwesten vereinzelt Gewitter. Höchsttemperaturen 18 bis 22 Grad. Tiefstwerte nachts 13 bis 9 Grad C. Von Gewitterböen abgesehen schwachwindig.

Südbayern

Nur gelegentlich aufgelockerte, meist stärkere Bewölkung, örtlich Schauer, vereinzelt auch Gewitter. Höchsttemperaturen 17 bis 21 Grad Celsius, in 2000 m Höhe auf 6 Grad C sinkend. Tiefstwerte nachts 12 bis 8 Grad C. Schwache Luftbewegung. Gewitterböen.

Weitere Aussichten:

Leicht unbeständig. Etwas zurückgehende Temperaturen.

STATION	HOEHE N N	WETTER	T E M P E R A T U R (GRAD CELSIUS)						SONNEN- SCHEIN IN STD.	NIEDER- SCHLAG IN MM	SCHNEE- HOEHE IN CM	
			WIND IN KM/H	IN 2 MTR.	TAU- PUNKT	MAXIM. VORTAG	MITTEL VORTAG	TIEFSTWERT DER NACHT 2 MTR. BODEN				
BERLIN	50	WOLKIG	W 7	14	10	17	14.4	11	4	5.3		
SCHLESWIG	43	BEDECKT	WNW 19	13	12	18	14.2	13	12	6.0	0.0	
HELGOLAND	4	BEDECKT	NW 26	14	11	16	14.4	13	12	3.2	0.0	
EMDEN	5	BEDECKT	WNW 6	14	11	18	15.1	14	13	1.9	0.0	
HAMBURG	16	SPRUEHREGEN	W 11	13	11	18	14.5	13	13	5.1	0.0	
BREMEN	3	BEDECKT	WSW 9	12	11	18	14.3	7	5	1.5		
LUECHOW	17	BEDECKT	WSW 7	13	10	19	13.1	10	8	2.7		
OSNABRUECK	95	HEITER	STILL	11	10	19	15.0	8	4	8.6		
HANNOVER	56	HEITER	W 7	12	11	18	14.4	8	5	5.1	0.0	
ESSEN	154	WOLKENLOS	E 9	13	10	22	16.6	11	9	14.2		
AACHEN	202	WOLKENLOS	STILL	12	11	23	17.8	11	9	13.0		
KOELN-BONN	91	WOLKENLOS	STILL	11	10	24	17.1	9	7	13.0		
KAHLER ASTEN	839	WOLKENLOS	NNW 6	10	9	18	12.2	8	2	11.9		
KASSEL	231	WOLKENLOS	NE 2	10	9	20	15.0	8	5	10.3		
GIESSEN	186	WOLKENLOS	NNW 7	12	10	25	17.6	10	8	8.6		
BAD HERSFELD	212	HEITER	NE 4	9	9	23	16.4	9	6	10.0		
WASSERKUPPE	921	WOLKIG	N 6	12	9	17	12.7	10	5	11.1		
KL.FELDBERG/TS.	805	HEITER	N 6	13	9	20	14.6	12	6	9.5		
FRANKFURT/FLGH.	111	HEITER	ENE 7	15	10	26	19.4	14	13	11.9		
OFFENBACH/MAIN	98	HEITER	NNE 9	14	10	25	18.8	14	X	11.3		
DARMSTADT	108	HEITER	NE 6	15	12	26	20.2	14	12	11.3		
NUERBURG	627	BEDECKT	ESE 6	12	10	21	16.2	12	9	10.7		
KOBLENZ	96	HEITER	SSW 6	14	12	26	20.8	13	X	11.2		
BAD RIEBENBERG	547	WOLKENLOS	ENE 6	13	9	21	15.7	10	7	10.8		
TRIER PETRISBG.	265	HEITER	NE 6	13	12	27	19.2	12	11	13.1		
DEUSELBACH	480	HEITER	STILL	14	11	24	18.4	12	10	12.6		
WEINBIET	553	HEITER	ENE 9	17	10	24	18.9	16	14	11.5		
THOLEY	396	WOLKENLOS	NNE 7	15	12	24	18.6	14	12	11.3		
SAARBRUECKEN	322	WOLKIG	ENE 6	16	12	24	19.4	15	13	11.2		
OEHRINGEN	276	WOLKENLOS	NNE 2	13	11	25	18.4	11	9	13.5		
STUTTGART	286	HEITER	STILL	16	12	26	20.1	15	X	10.8		
STUTTGART-ECHT.	396	HEITER	WNW 2	14	12	25	18.6	12	11	X		
STOETTEN	734	HEITER	ESE 7	16	9	21	16.6	14	12	11.7		
FREUDENSTADT	797	HEITER	STILL	14	11	22	17.2	12	10	7.5	0.0	
KLIPPENECK	973	WOLKIG	STILL	15	13	22	16.8	14	11	5.0	0.0	
ULM	522	WOLKIG	N 2	15	12	24	18.6	13	11	9.6		
MANNHEIM	96	HEITER	N 2	15	12	26	19.7	14	11	13.1		
KARLSRUHE	112	HEITER	NNE 4	15	13	27	20.2	14	11	12.2		
FREIBURG	269	BEDECKT	SSE 7	18	14	25	19.9	17	14	3.6	7	
FELDBERG/SCHW.	1486	IN WOLKEN	SW 15	11	11	16	14.4	11	10	3.8	3	
KONSTANZ	443	HEITER	STILL	16	15	23	18.4	15	13	4.9	2	
WUERZBURG	268	HEITER	NE 6	13	11	25	18.8	12	10	10.4		
BAD KISSINGEN	262	WOLKENLOS	NE 2	11	9	24	16.9	10	7	9.0		
BAMBERG	239	WOLKENLOS	WNW 7	12	11	24	16.6	9	8	10.8		
COBURG	337	HEITER	STILL	11	9	23	16.7	10	9	10.0		
HOF	567	WOLKIG	STILL	10	9	19	13.9	8	5	6.3		
NUERNBERG/FLGH.	319	WOLKENLOS	ENE 6	13	11	24	16.7	10	9	11.8		
WEIDEN	438	HEITER	STILL	10	9	23	15.0	9	5	12.1		
WEISSENBURG/BAY	422	WOLKENLOS	STILL	12	10	24	16.3	9	7	12.5		
REGENSBURG	366	WOLKENLOS	N 2	11	10	25	16.8	9	8	12.1		
AUGSBURG	461	HEITER	STILL	13	12	24	17.8	11	10	10.4		
MUENCHEN-RIEM	530	WOLKIG	STILL	16	15	22	16.9	14	10	8.1		
MUEHLDORF	401	NEBEL	WNW 2	12	12	24	16.8	11	9	11.9		
PASSAU	409	HEITER	NE 2	12	11	22	16.6	11	9	11.3		
GR.ARBER	1445	WOLKENLOS	NW 15	10	7	14	10.5	9	X	11.4		
KEMPTEN	705	HEITER	STILL	15	14	23	16.6	14	12	6.4	10	
OBERSTDORF	810	HEITER	SSW 2	13	11	23	15.6	12	11	5.1	7	
GARMISCH-PARTK.	719	WOLKIG	STILL	14	13	22	16.0	11	11	7.9	10	
ZUGSPITZE	2960	IN WOLKEN	NW 22	2	2	4	2.7	1	X	1.8	7	75
HOHENPEISSENBG.	977	WOLKIG	WSW 9	15	11	19	15.5	15	11	8.8	3	
WENDELSTEIN	1832	IN WOLKEN	W 17	9	9	13	9.3	9	7	6.6	7	

A U S K U E N F T E U N D B E R A T U N G E N E R T E I L E N :

LAND HESSEN WETTERAMT FRANKFURT FRANKFURTER STR. 135 6050 OFFENBACH/MAIN TEL. (0611)8062 634/549	LAND BADEN-WUERTTEMBERG (OST) WETTERAMT STUTTGART ALEXANDERSTR. 112 7000 STUTTGART 1 TEL. (0711) 247351	LAND BAYERN (NORD) WETTERAMT NUERNBERG FLUGHAFENSTR. 100 8500 NUERNBERG TEL. (0911) 525001
LAND RHEINLAND-PFALZ/SAARLAND WETTERAMT TRIER PETRISBERG 5500 TRIER TEL. (0651) 45045	LAND BADEN-WUERTTEMBERG (WEST) WETTERAMT FREIBURG STEFAN-MEIER-STR. 4 7800 FREIBURG 1 TEL. (0761) 273057	LAND BAYERN (SUED) WETTERAMT MUENCHEN BAVARIARING 10/III 8000 MUENCHEN 2 TEL. (089) 530084-88

F E R N S P R E C H A N S A G E D I E N S T

WAEHLE IM ORTSNETZ
 REISEWETTER/WINTERSPORT- ... RUF-NR. 11600 ODER 011600
 ALLGEMEINER WETTERBERICHT... RUF-NR. 1164 ODER 01164
 STRASSENZUSTANDSBERICHT RUF-NR. 1169 ODER 01169

ABWEICHENDE RUFNUMMERN BITTE DEM AMTLICHEN FERNSPRECHBUCH ENTNEHMEN.

STATION	BAROM. HOEHE	LUFTDR. IN HPA BEZOGEN AUF N N	ERDBODEN-ZUSTAND	ERDBODEN-TEMPERATUREN IN GRAD CEL.				EXTREMWERTE DER LUFTTEMPERATUR IN GRAD CELSIUS				
				10 CM TIEFE	20 CM TIEFE	50 CM TIEFE	100CM TIEFE	IN DER DEKADE VOM: 21. 7. - 31. 7. ZEITRAUM	ABSOL. MAXIM. DATUM	ABSOL. MINIM. DATUM		
SCHLESWIG	48	1016.8	FEUCHT	12.7	14.4	15.1	13.9	1947-1983	32.2	31.07.1948	6.5	21.07.1971
HAMBURG	16	1018.2	FEUCHT	13.1	12.8	16.2	14.0	1931-1983	33.2	24.07.1969	4.2	21.07.1971
BREMEN	5	1019.3	TROCKEN	13.4	14.7	15.7	13.7	1890-1983	33.4	30.07.1911	5.8	31.07.1965
BERLIN	49	1018.6	TROCKEN	14.9	15.8	16.2	15.7	1909-1983	34.4	23.07.1911	6.3	26.07.1958
HANNOVER	54	1020.0	FEUCHT	14.3	15.1	15.8	X	1936-1983	34.2	27.07.1943	3.9	21.07.1963
MUENSTER	71	1020.0	FEUCHT	14.4	15.0	16.4	15.5	1891-1983	35.3	28.07.1911	6.2	27.07.1963
KASSEL	233	1020.0	TROCKEN	14.0	15.9	16.5	14.8	1951-1983	35.1	29.07.1969	6.9	24.07.1960
AACHEN	205	1019.0	TROCKEN	16.6	17.4	17.4	15.6	1891-1983	37.0	28.07.1911	6.4	22.07.1980
HOF	568	1019.5	TROCKEN	12.7	13.9	14.1	12.8	1947-1983	34.9	29.07.1947	2.5	23.07.1980
BAD KISSINGEN	266	1018.9	TROCKEN	15.4	16.8	17.6	16.0	1946-1983	36.8	29.07.1947	5.2	31.07.1961
KL.FELDBERG/TS.	802	-	FEUCHT	12.2	12.5	13.0	11.2	1936-1983	30.1	29.07.1947	4.3	21.07.1970
TRIER	273	1018.1	TROCKEN	18.3	19.7	20.0	16.8	1948-1983	36.5	31.07.1983	5.0	22.07.1980
NUERNBERG	312	1018.5	TROCKEN	17.8	18.3	18.4	16.3	1936-1983	38.6	27.07.1983	4.4	23.07.1980
KARLSRUHE	145	1018.1	TROCKEN	18.6	20.1	21.3	19.8	1876-1983	38.6	29.07.1947	6.3	25.07.1952
STUTTGART-ECHT.	419	1018.0	TROCKEN	16.5	18.2	18.5	16.6	1900-1983	37.0	29.07.1947	5.2	23.07.1980
PASSAU	408	1018.8	TROCKEN	15.9	17.7	16.9	14.8	1948-1983	36.4	27.07.1983	5.6	26.07.1958
MUENCHEN-RIEM	529	1017.5	FEUCHT	15.0	16.7	16.6	14.1	1940-1983	36.4	27.07.1983	4.6	23.07.1980
FREIBURG	300	1017.3	FEUCHT	19.8	20.4	19.4	17.3	1949-1983	35.2	21.07.1964	8.4	27.07.1963
HOHENPEISSENBG.	986	-	FEUCHT	15.3	16.3	15.3	13.0	1879-1983	33.8	29.07.1947	4.0	25.07.1939

A U S L A N D

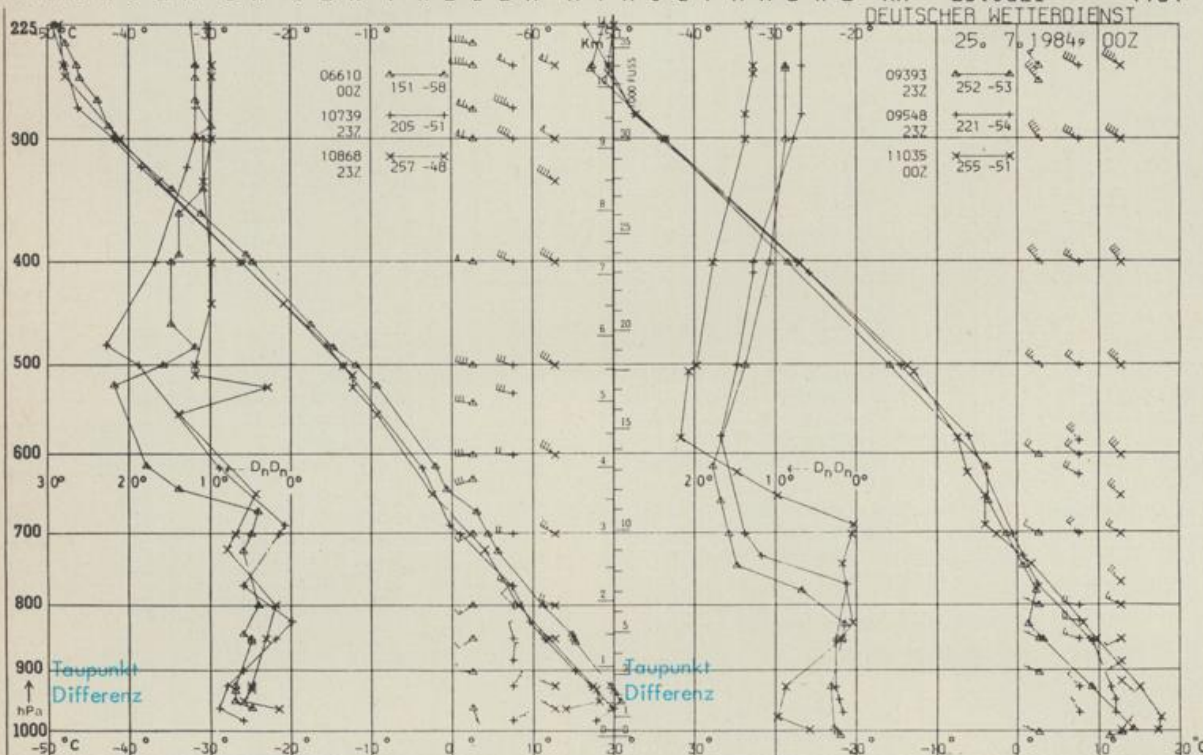
STATION	WETTER	TEMPER.			STATION	WETTER	TEMPER.			STATION	WETTER	TEMPER.			
		WIND IN KM/H	MAX 6 UHR	VOR TAG			WIND IN KM/H	MAX 6 UHR	VOR TAG			WIND IN KM/H	MAX 6 UHR	VOR TAG	
REYKJAVIK	SPRUEHREGEN	SSW	9	10	10	BARCELONA	WOLKIG	STILL	22	29	PRAG	WOLKIG	STILL	12	20
OSLO	REGEN	N	7	12	22	MADRID	WOLKENLOS	STILL	13	36	WARSCHAU	HEITER	W	15	13
STOCKHOLM	HEITER	NNW	9	16	20	MALLORCA	HEITER	ENE	19	24	MOSKAU	WOLKIG	SSW	7	16
HELSINKI	BEDECKT	WNW	6	13	18	LISSABON	HEITER	NW	28	17	BELGRAD	WOLKENLOS	WSW	11	17
KOPENHAGEN	BEDECKT	W	19	13	21	LAS PALMAS	WOLKIG	N	37	24	BUKAREST	HEITER	ENE	14	19
AMSTERDAM	HEITER	UML	4	13	20	ZUERICH	HEITER	SE	7	18	ATHEN	WOLKENLOS	STILL	25	32
LONDON	BEDECKT	NE	15	14	24	INNSBRUCK	WOLKIG	STILL	14	25	BOZEN	HEITER	STILL	18	29
PARIS	WOLKIG	W	15	17	27	WIEN	HEITER	UML	4	16	ROM	BEDECKT	ENE	7	23

A S T R O N O M I S C H E D A T E N F U E R D E N 26. JULI 1984

STATION	SONNE		MOND		STATION	SONNE		MOND	
	AUFGANG UHR	UNTERGANG UHR	AUFGANG UHR	UNTERGANG UHR		AUFGANG UHR	UNTERGANG UHR	AUFGANG UHR	UNTERGANG UHR
FRANKFURT	03.47	19.18	00.54	18.15	NUERNBERG	03.39	19.05	00.47	18.02
FREIBURG	03.58	19.13	01.09	18.07	STUTTGART	03.49	19.10	00.59	18.06
MUENCHEN	03.42	18.58	00.54	17.52	TRIER	03.55	19.24	00.59	18.20

MONDPHASE 2 TAGE VOR NEUMOND

M E S S U N G E N I N D E R F R E I E N A T M O S P H A E R E A M 25. JULI 1984 00 UHR



KENN- STATION ZIFFER

- 06610 PAYERNE
- 10739 STUTTGART
- 10868 MUENCHEN - OB. SCHLEISSHEIM
- 09393 LINDENBERG
- 09548 MEININGEN
- 11035 WIEN

BEMERKUNGEN

Korrektur zu Nr. 206 :
Garmisch-Partk. :
gemeldete Schneehöhe bitte streichen.