

# Wetterkarte

## des Deutschen Wetterdienstes

D 7311 A

Amtsblatt der Wetterämter Frankfurt am Main, Freiburg i. Br., München, Nürnberg, Stuttgart u. Trier

Erscheint täglich  
Nur Postbezug  
Preis monatl. DM 10,-  
zuzüglich Porto

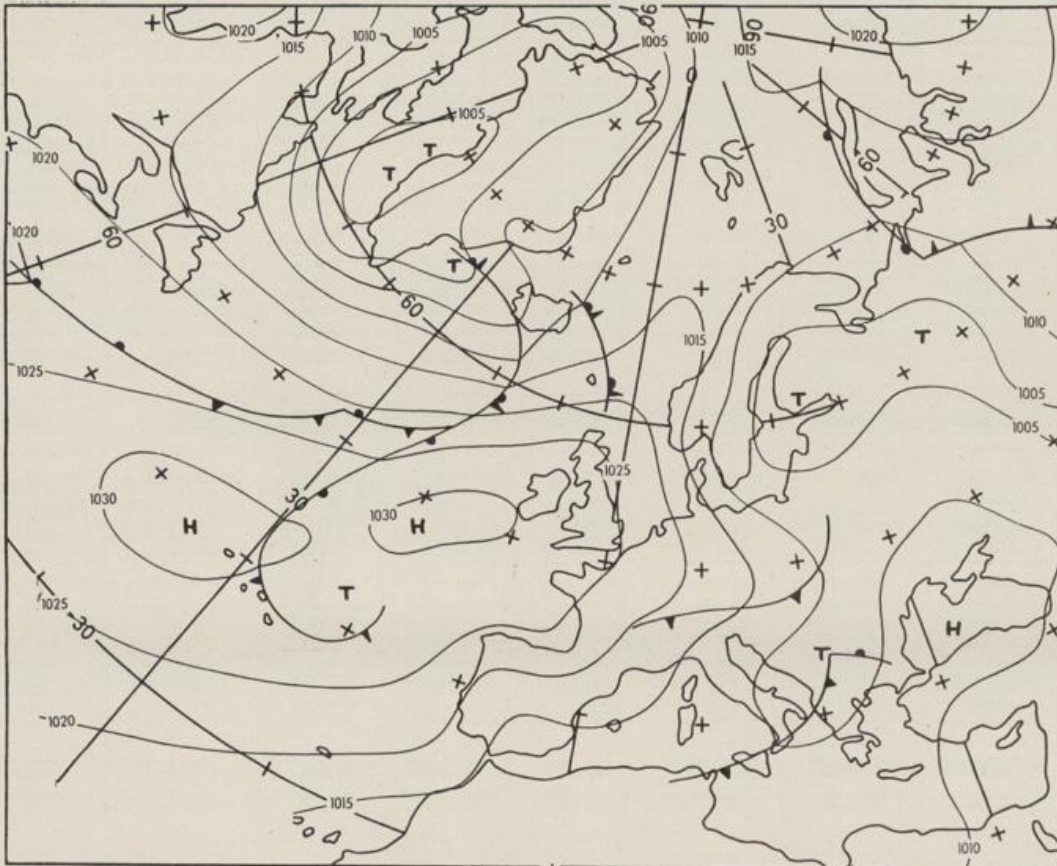
Druck und Verlag : Deutscher Wetterdienst - Wetteramt Frankfurt  
Frankfurter Str. 135, 6050 Offenbach a.M., Tel. (0611) 8 06 22 81

Bei unregelmäßiger Lieferung sind  
Beschwerden schriftlich an das Wetteramt Frankfurt zu richten

Jahrgang 1984

Donnerstag, den 26. Juli 1984


Nummer 208



Bodenwetterkarte  
Vorhersage  
für den

27.07. 00 Uhr

Alle Zeitangaben  
in GMT  
(Greenwich Mean  
Time)  
- Weltzeit -



Höhenwetterkarte  
(Absolute Topographie 500 hPa  
entsprechend ca. 5500 m Höhe)  
vom

26.07. 00 Uhr

Maßstab 1:60 Mill.



STATION	HOEHE N N	WETTER	WIND IN KM/H	T E M P E R A T U R (GRAD CELSIUS)					SONNEN- SCHEIN VORTAG IN STD.	NIEDER- SCHLAG 24 STG. IN MM	SCHNEE- HOEHE IN CM
				IN 2 MTR.	TAU- PUNKT	MAXIM. VORTAG	MITTEL VORTAG	TIEFSTWERT DER NACHT 2 MTR. BODEN			
BERLIN	50	BEDECKT	WNW 19	14	10	17	X	14	13	1.5	X
SCHLESWIG	43	BEDECKT	NW 17	13	10	17	14.0	13	12	0.4	0.0
HELGOLAND	4	SPRUEHREGEN	NW 22	14	11	15	14.0	13	12		0.0
EMDEN	5	SPRUEHREGEN	NW 7	14	11	16	14.3	13	13		
HAMBURG	16	SPRUEHREGEN	WNW 15	12	11	16	14.4	12	12		0.2
BREMEN	3	SPRUEHREGEN	W 15	13	11	16	14.1	13	13		0.0
LUECHOW	17	SPRUEHREGEN	W 13	13	12	17	X	13	13	0.1	X
OSNABRUECK	95	BEDECKT	NW 15	13	11	18	14.6	13	12	4.0	0.3
HANNOVER	56	SPRUEHREGEN	WNW 13	13	12	16	14.6	13	13	2.4	0.0
ESSEN	154	SPRUEHREGEN	NNW 9	13	12	21	16.0	13	13	14.2	0.0
AACHEN	202	SPRUEHREGEN	N 2	13	12	23	16.5	13	11	9.3	0.1
KOELN-BONN	91	BEDECKT	NNW 13	14	11	25	18.0	13	11	11.2	
KAHLER ASTEN	839	SPRUEHREGEN	NW 19	8	8	19	12.6	8	7	14.1	0.0
KASSEL	231	SPRUEHREGEN	NNW 4	13	10	21	15.3	13	13	14.3	0.0
GIESSEN	186	BEDECKT	NNW 7	14	11	25	18.2	13	10	11.1	0.0
BAD HERSFELD	212	BEDECKT	N 2	14	10	24	17.0	14	12	12.1	
WASSERKUPPE	921	IN WOLKEN	NNE 24	8	8	18	14.2	7	7	12.8	
KL.FELDBERG/TS.	805	IN WOLKEN	NNW 24	9	9	20	14.6	8	9	6.9	4
FRANKFURT/FLGH.	111	BEDECKT	N 13	15	11	26	18.6	13	13	7.5	2
OFFENBACH/MAIN	98	BEDECKT	NNW 13	14	11	26	18.2	14	X	9.5	4
DARMSTADT	108	WOLKIG	NNE 4	14	11	26	18.5	13	12	7.4	2
NUERBURG	627	SPRUEHREGEN	N 19	10	10	20	13.4	10	9	4.1	16
KOBLENZ	96	BEDECKT	NNW 9	15	12	26	19.1	14	X	6.3	6
BAD AARIENBERG	547	BEDECKT	NNW 9	11	9	22	16.2	10	7	10.1	
TRIER/PETRISBG.	265	BEDECKT	NNE 6	13	11	21	15.1	13	12	4.2	11
DEUSELBACH	480	BEDECKT	N 13	11	10	22	14.6	11	10	4.1	8
WEINBIET	553	BEDECKT	N 19	11	11	23	17.1	11	10	6.6	12
THOLEY	396	BEDECKT	N 17	12	11	22	16.3	12	11	4.0	6
SAARBRUECKEN	322	BEDECKT	N 9	13	12	22	16.6	12	11	1.8	21
OEHRINGEN	276	SPRUEHREGEN	SSE 2	14	14	26	17.3	14	12	9.8	4
STUTTGART	286	BEDECKT	NW 9	15	13	26	19.0	15	X	8.4	35
STUTTGART-ECHT.	396	BEDECKT	NW 9	15	13	26	18.4	14	14	X	1
STOETTEN	734	SPRUEHREGEN	NW 19	13	13	23	16.0	12	12	8.7	8
FREUDENSTADT	797	HEITER	W 2	12	10	21	16.1	11	9	6.9	0.4
KLIPPENECK	973	BEDECKT	WNW 4	12	11	24	17.2	11	8	8.0	
ULM	522	BEDECKT	NNW 6	15	13	25	17.6	13	11	5.1	1
MANNHEIM	96	HEITER	N 7	13	12	26	18.8	13	12	7.7	2
KARLSRUHE	112	BEDECKT	N 9	14	13	28	19.5	14	13	8.7	4
FREIBURG	269	BEDECKT	STILL	15	14	26	18.9	15	14	2.9	13
FELDBERG/SCHW.	1486	IN WOLKEN	NW 28	9	9	15	11.8	9	8	4.2	0.4
KONSTANZ	443	BEDECKT	WNW 2	15	12	28	20.3	15	13	9.9	0.0
WUERZBURG	268	BEDECKT	N 11	13	10	25	17.3	13	13	8.6	8
BAD KISSINGEN	262	HEITER	NNE 9	13	10	26	18.6	12	10	12.2	
BAMBERG	239	BEDECKT	WNW 7	14	12	26	19.4	12	11	12.6	
COBURG	337	BEDECKT	STILL	11	10	25	17.8	9	8	13.1	
HOF	567	BEDECKT	N 9	11	9	22	15.3	11	9	10.8	0.0
NUERNBERG/FLGH.	319	WOLKIG	WNW 4	14	12	26	19.1	14	13	12.4	0.5
WEIDEN	438	WOLKIG	NNE 13	12	10	24	17.1	11	8	13.1	
WEISSENBURG/BAY	422	REGEN	WSW 2	14	13	25	16.8	13	12	10.4	15
REGENSBURG	366	BEDECKT	N 7	15	13	26	18.6	14	13	10.2	
AUGSBURG	461	BEDECKT	NNW 6	14	13	25	16.8	14	13	7.0	11
MUENCHEN-RIEM	530	REGEN	WSW 9	14	13	25	19.4	13	12	7.2	20
MUEHLDOEF	401	REGEN	WNW 2	14	13	26	19.0	13	13	9.0	24
PASSAU	409	BEDECKT	W 7	15	12	25	18.2	15	13	10.3	
GR.ARBER	1445	WOLKIG	NE 9	10	7	16	12.8	8	X	11.9	
KEMPTEN	705	WOLKIG	SW 6	14	11	25	17.5	12	10	8.9	9
OBERSTDORF	810	BEDECKT	E 2	12	10	25	16.8	11	10	8.3	11
GARMISCH-PARTK.	719	REGEN	NNW 2	12	11	25	16.4	11	11	8.4	16
ZUGSPITZE	2960	IN WOLKEN	N 17	0	0	7	2.0	-1	X	6.9	21
HOHENPEISSENBG.	977	BEDECKT	WSW 17	11	10	21	16.2	10	10	6.4	12
WENDELSTEIN	1832	IN WOLKEN	WNW 30	6	5	14	11.0	5	4	2.8	9

A U S K U E N F T E U N D B E R A T U N G E N E R T E I L E N :

LAND HESSEN  
WETTERAMT FRANKFURT  
FRANKFURTER STR. 135  
6050 OFFENBACH/MAIN  
TEL. (0611)8062 634/549

LAND BADEN-WUERTTEMBERG (OST)  
WETTERAMT STUTTGART  
ALEXANDERSTR. 112  
7000 STUTTGART 1  
TEL. (0711) 247351

LAND BAYERN (NORD)  
WETTERAMT NUERNBERG  
FLUGHAFENSTR. 100  
8500 NUERNBERG  
TEL. (0911) 525001

LAND RHEINLAND-PFALZ/SAARLAND  
WETTERAMT TRIER  
PETRISBERG  
5500 TRIER  
TEL. (0651) 45045

LAND BADEN-WUERTTEMBERG (WEST)  
WETTERAMT FREIBURG  
STEFAN-MEIER-STR. 4  
7800 FREIBURG 1  
TEL. (0761) 273057

LAND BAYERN (SUED)  
WETTERAMT MUENCHEN  
BAVARIARING 10/III  
8000 MUENCHEN 2  
TEL. (089) 530084-88

F E R N S P R E C H A N S A G E D I E N S T :

WAEHLE IM ORTSNETZ  
REISEWETTER/WINTERSPORT- ... RUF-NR. 11600 ODER 011600  
ALLGEMEINER WETTERBERICHT... RUF-NR. 1164 ODER 01164  
STRASSENZUSTANDSBERICHT .... RUF-NR. 1169 ODER 01169

ABWEICHENDE RUFNUMMERN BITTE DEM AMTLICHEN FERNSPRECHBUCH ENTNEHMEN.

STATION	BAROM. HOEHE	LUFTDR. IN HPA BEZOGEN AUF N N	ERDBODEN-ZUSTAND	ERDBODEN-TEMPERATUREN IN GRAD CEL. 06 UHR VORTAGS				EXTREMWERTE DER LUFTTEMPERATUR IN GRAD CELSIUS IN DER DEKADE VOM: 21. 7. - 31. 7.				
				10 CM TIEFE	20 CM TIEFE	50 CM TIEFE	100CM TIEFE	BEOBSCHT.-ZEITRAUM	ABSOL. MAXIM. DATUM	ABSOL. MINIM. DATUM	DATUM	
SCHLESWIG	48	1014.9	TROCKEN	14.5	15.2	15.2	13.8	1947-1983	32.2	31.07.1948	6.5	21.07.1971
HAMBURG	16	1016.0	FEUCHT	14.3	13.8	16.2	14.0	1931-1983	33.2	24.07.1969	4.2	21.07.1971
BREMEN	5	1017.6	FEUCHT	13.7	14.9	15.7	13.7	1890-1983	33.4	30.07.1911	5.8	31.07.1965
BERLIN	49	1014.7	TROCKEN	X	X	X	X	1909-1983	34.4	23.07.1911	6.3	26.07.1958
HANNOVER	54	1018.0	FEUCHT	14.3	15.2	15.9	X	1936-1983	34.2	27.07.1943	3.9	21.07.1963
MUENSTER	71	1020.1	FEUCHT	14.5	15.2	16.7	15.6	1891-1983	35.3	28.07.1911	6.2	27.07.1963
KASSEL	233	1018.4	TROCKEN	14.3	16.5	17.1	14.9	1951-1983	35.1	29.07.1969	6.9	24.07.1960
AACHEN	205	1020.8	FEUCHT	16.9	18.0	18.3	15.8	1891-1983	37.0	28.07.1911	6.4	22.07.1980
HOF	568	1017.0	TROCKEN	12.8	14.2	14.3	12.8	1947-1983	34.9	29.07.1947	2.5	23.07.1980
BAD KISSINGEN	266	1017.0	TROCKEN	16.1	17.5	18.2	16.2	1946-1983	36.8	29.07.1947	5.2	31.07.1961
KL.FELDBERG/TS.	802	-	FEUCHT	12.5	13.2	13.5	11.5	1936-1983	30.1	29.07.1947	4.3	21.07.1970
TRIER	273	1019.4	FEUCHT	19.7	21.0	20.8	17.2	1948-1983	36.5	31.07.1983	5.0	22.07.1980
NUERNBERG	312	1016.3	TROCKEN	17.5	18.5	19.1	16.7	1936-1983	38.6	27.07.1983	4.4	23.07.1980
KARLSRUHE	145	1017.6	FEUCHT	20.0	21.0	21.6	19.9	1876-1983	38.6	29.07.1947	6.3	25.07.1952
STUTTGART-ECHT.	419	1016.5	FEUCHT	18.2	19.2	18.4	16.7	1900-1983	37.0	29.07.1947	5.2	23.07.1980
PASSAU	408	1014.5	TROCKEN	X	X	X	X	1948-1983	36.4	27.07.1983	5.6	26.07.1958
MUENCHEN-RIEM	529	1015.7	FEUCHT	16.6	17.4	16.6	14.3	1940-1983	36.4	27.07.1983	4.6	23.07.1980
FREIBURG	300	1017.0	FEUCHT	19.8	20.4	19.4	17.3	1949-1983	35.2	21.07.1964	8.4	27.07.1963
HOHENPEISSENBG.	986	-	FEUCHT	X	X	X	X	1879-1983	33.8	29.07.1947	4.0	25.07.1939

A U S L A N D


STATION	WETTER	TEMPER.			STATION	WETTER	TEMPER.			STATION	WETTER	TEMPER.					
		WIND IN KM/H	MAX 6 UHR	VOR TAG			WIND IN KM/H	MAX 6 UHR	VOR TAG			WIND IN KM/H	MAX 6 UHR	VOR TAG			
REYKJAVIK	BEDECKT	E	19	12	14	BARCELONA	HEITER	N	7	20	30	PRAG	HEITER	NW	7	12	23
OSLO	BEDECKT	N	13	13	19	MADRID	WOLKENLOS	NNE	22	17	34	WARSCHAU	BEDECKT	WSW	7	13	21
STOCKHOLM	WOLKIG	NNW	13	15	22	MALLORCA	HEITER	NNE	18	23	34	MOSKAU	HEITER	STILL	16	21	
HELSINKI	NEBEL	NNW	2	12	19	LISSABON	HEITER	NW	35	17	26	BELGRAD	BEDECKT	STILL	17	26	
KOPENHAGEN	BEDECKT	W	15	14	22	LAS PALMAS	WOLKENLOS	NNE	39	22	29	BUKAREST	HEITER	ENE	7	15	22
AMSTERDAM	BEDECKT	NNW	17	13	17	ZUERICH	GEWITTER	STILL	16	27	ATHEN	WOLKENLOS	ENE	7	26	33	
LONDON	BEDECKT	NW	6	13	19	INNSBRUCK	REGEN	WNW	9	13	22	BOZEN	WOLKIG	STILL	16	32	
PARIS	BEDECKT	NNE	15	15	25	WIEN	BEDECKT	UML	2	17	26	ROM	WOLKIG	SE	19	25	31

A S T R O N O M I S C H E D A T E N F U E R D E N 27. JULI 1984

STATION	SONNE		MOND		STATION	SONNE		MOND	
	AUFGANG UHR	UNTERGANG UHR	AUFGANG UHR	UNTERGANG UHR		AUFGANG UHR	UNTERGANG UHR	AUFGANG UHR	UNTERGANG UHR
FRANKFURT	03.48	19.16	01.53	19.08	NUERNBERG	03.40	19.04	01.46	18.56
FREIBURG	03.59	19.12	02.08	19.02	STUTTGART	03.50	19.09	01.58	19.00
MUENCHEN	03.43	18.56	01.53	18.47	TRIER	03.57	19.23	01.58	19.13

MONDPHASE 1 TAG VOR NEUMOND

M E S S U N G E N I N D E R F R E I E N A T M O S P H A E R E A M 26. JULI 1984 00 UHR



KENN- STATION ZIFFER

06610 PAYERNE  
10739 STUTTGART  
10868 MUENCHEN - OB.SCHLEISSHEIM  
09393 LINDENBERG  
09548 MEININGEN  
11035 WIEN

BEMERKUNGEN :