

Wetterkarte

des Deutschen Wetterdienstes

D 7311 A

Amtsblatt der Wetterämter Frankfurt am Main, Freiburg i. Br., München, Nürnberg, Stuttgart u. Trier

Erscheint täglich
Nur Postbezug
Preis monatl. DM 10,-
zuzüglich Porto

Druck und Verlag: Deutscher Wetterdienst - Wetteramt Frankfurt
Frankfurter Str. 135, 6050 Offenbach a.M., Tel. (0611) 8 06 22 81

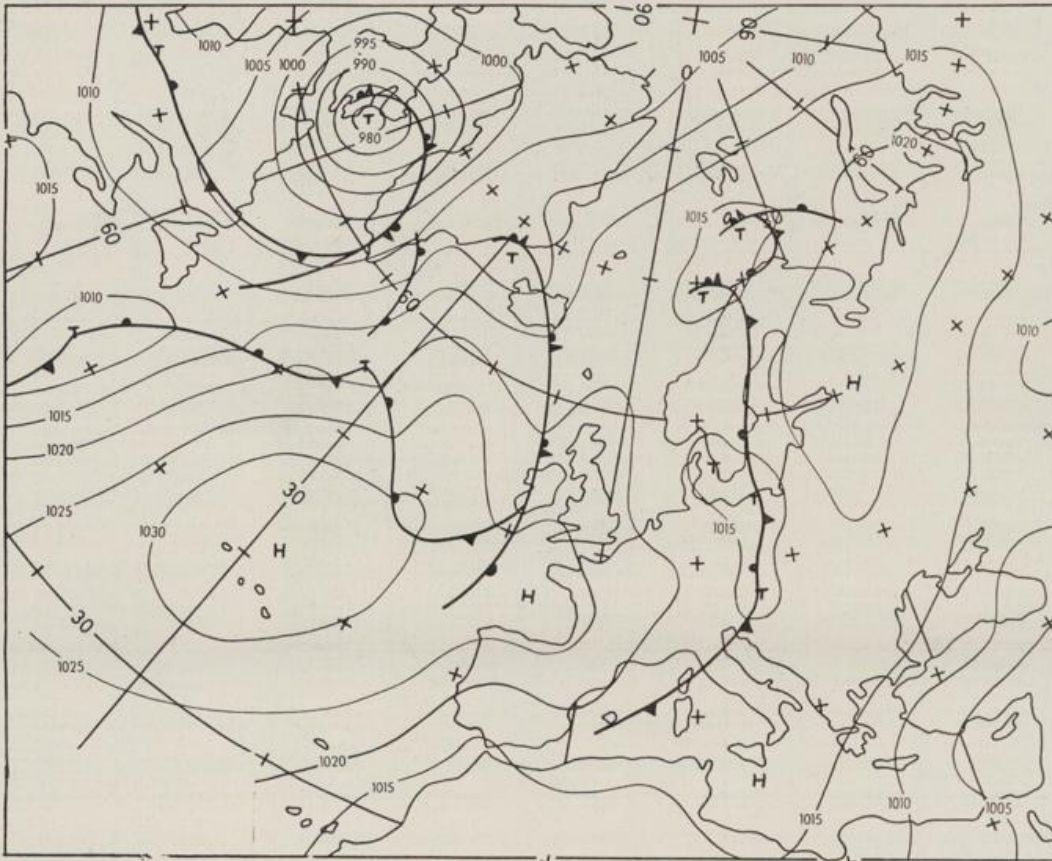
Bei unregelmäßiger Lieferung sind
Beschwerden schriftlich an das Wetteramt Frankfurt zu richten

(069)

Jahrgang 1984

Sonntag, den 05. August 1984

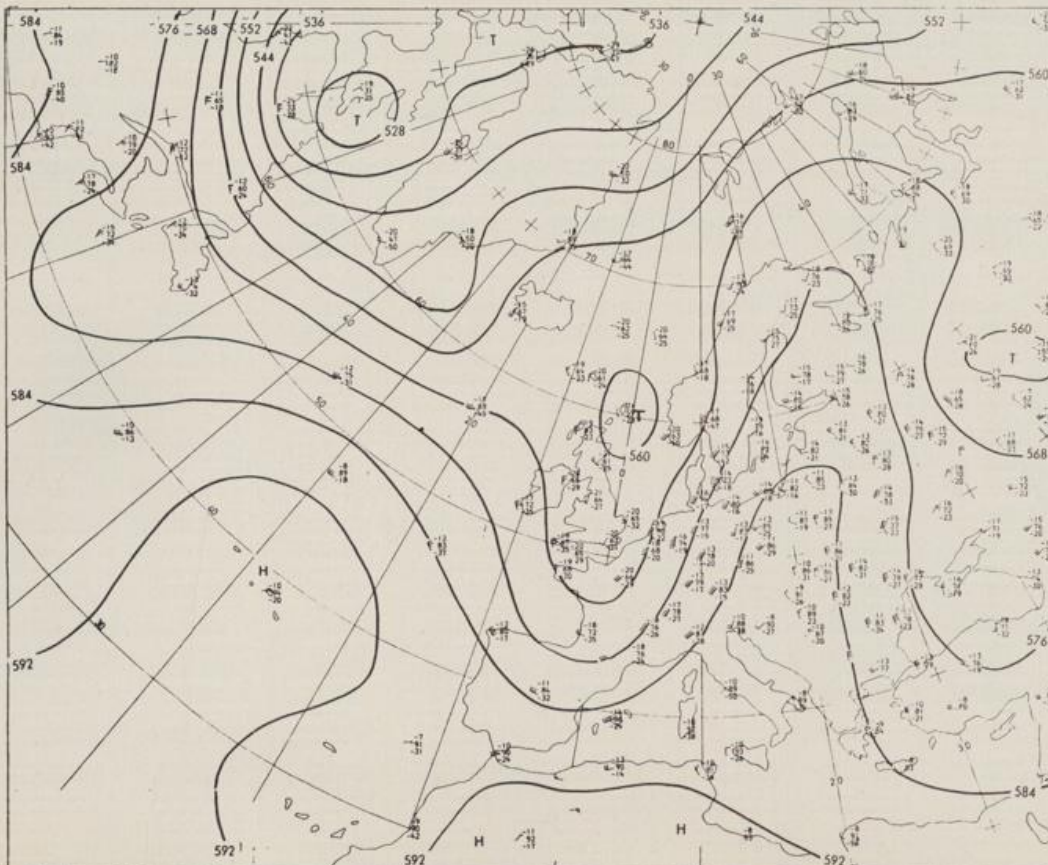
Nummer 218



Bodenwetterkarte
Vorhersage
für den

06.08. 00 Uhr

Alle Zeitangaben
in GMT
(Greenwich Mean
Time)
- Weltzeit -



Höhenwetterkarte
(Absolute Topographie 500 hPa
entsprechend ca. 5500 m Höhe)
vom

05.08. 00 Uhr

Maßstab 1:60 Mill.

W E T T E R M E L D U N G E N V O M 5. AUGUST 1984 06 UHR

STATION	HOEHE N N	WETTER	T E M P E R A T U R (GRAD CELSIUS)							SONNEN- SCHEIN VORTAG IN STD.	NIEDER- SCHLAG 24 STG. IN MM	SCHNEE- HOEHE IN CM
			WIND IN KM/H	IN 2 MTR.	TAU- PUNKT	MAXIM. VORTAG	MITTEL VORTAG	TIEFSTWERT DER NACHT 2 MTR. BODEN				
BERLIN	50	HEITER	NE 11	21	16	30	23.4	19	18	11.5	0.0	
SCHLESWIG	43	REGEN	NE 13	16	15	21	17.3	13	11	4.6	3	
HELGOLAND	4	REGEN	E 28	15	15	20	17.4	15	15	9.5	8	
EMDEN	5	BEDECKT	E 4	16	15	23	18.7	16	15	8.9	0.7	
HAMBURG	16	SPRUEHREGEN	SE 9	18	18	24	19.5	17	15	5.7	0.7	
BREMEN	3	BEDECKT	ESE 11	18	17	24	19.1	17	17	5.5	7	
LUECHOW	17	HEITER	SSE 4	18	17	22	18.9	17	16	2.7	2	
OSNABRUECK	95	BEDECKT	SSW 13	17	15	23	19.8	16	15	7.0	3	
HANNOVER	56	BEDECKT	SSE 15	18	17	24	19.9	17	17	2.8	2	
ESSEN	154	WOLKIG	W 11	15	14	23	19.0	15	15	5.4	0.8	
AACHEN	202	WOLKIG	SSW 11	15	12	24	19.1	15	13	6.6	0.2	
KOELN-BONN	91	BEDECKT	STILL	16	15	24	20.0	16	15	3.8	0.7	
KAHLER ASTEN	839	IN WOLKEN	SSW 20	13	13	19	15.1	12	12	2.0	21	
KASSEL	231	BEDECKT	S 7	17	16	22	18.5	16	15	3.0	1	
GIESSEN	186	BEDECKT	SSW 7	17	15	23	19.4	17	15	2.8	1	
BAD HERSFELD	212	REGEN	SW 4	16	16	22	19.1	15	15	1.9	4	
WASSERKUPPE	921	REGEN	WSW 22	14	14	16	14.0	12	10	0.2	4	
KL.FELDBERG/TS.	805	IN WOLKEN	W 20	13	13	18	14.6	13	13	2.2	4	
FRANKFURT/FLGH.	111	BEDECKT	WSW 13	17	15	24	19.7	17	16	3.4	1	
OFFENBACH/MAIN	98	BEDECKT	SW 19	17	15	24	18.5	17	X	2.5	2.4	
DARMSTADT	108	BEDECKT	SSW 11	17	15	25	19.7	17	16	3.8	1	
NUERBURG	627	BEDECKT	SW 15	12	11	20	16.0	12	12	3.8	7	
KOBLENZ	96	BEDECKT	SSW 9	17	15	25	20.2	17	X	2.9	19	
BADEN-ARIENBERG	547	REGEN	SW 9	14	14	20	16.8	14	13	1.5	35	
TRIER PETRISBG.	265	BEDECKT	SSW 13	15	13	22	17.8	15	14	2.9	1	
DEUSELBACH	480	BEDECKT	SW 11	13	12	21	17.0	13	12	2.8	16	
WEINBIET	553	NEBEL	W 28	13	13	23	17.6	13	12	4.2	4	
THOLEY	396	BEDECKT	W 9	13	12	21	17.7	13	13	3.0	5	
SAARBRUECKEN	322	BEDECKT	WSW 11	14	13	23	19.2	14	13	3.9	1	
OEHRINGEN	276	REGEN	SSW 2	16	15	25	18.6	16	14	4.5	12	
STUTTGART	286	REGEN	SW 11	16	14	26	18.7	16	14	5.2	24	
STUTTGART-ECHT.	396	GEWITTER	WSW 9	15	14	25	27.7	15	15	X	8	
STOETTEN	734	GEWITTER	W 22	13	13	23	17.5	12	13	7.8	10	
FREUDENSTADT	797	REGEN	STILL	13	12	22	16.4	13	12	4.7	23	
KLIPPENECK	973	REGEN	SW 6	11	11	22	16.6	11	11	4.8	12	
ULM	522	REGEN	SW 7	15	13	27	19.6	15	14	8.7	10	
MANNHEIM	96	BEDECKT	SSW 11	17	16	26	19.7	17	15	3.4	3	
KARLSRUHE	112	BEDECKT	SSW 9	17	16	26	20.4	17	17	3.9	4	
FREIBURG	269	REGEN	SW 15	16	15	25	20.6	16	16	4.1	21	
FELDBERG/SCHW.	1486	REGEN	SSW 41	8	8	16	12.8	8	7	2.4	38	
KONSTANZ	443	REGEN	W 4	16	16	26	19.9	16	15	6.2	2	
WUERZBURG	268	REGEN	W 9	17	15	24	19.4	16	15	3.6	6	
BAD KISSINGEN	262	REGEN	S 4	16	15	23	18.9	15	14	2.5	5	
BAMBERG	239	REGEN	ENE 2	16	15	26	21.6	15	14	9.1	2	
COBURG	337	BEDECKT	NW 2	16	16	25	20.6	15	14	7.2	2	
HOF	567	BEDECKT	STILL	16	15	26	20.0	14	11	11.0	12	
NUERNBERG/FLGH.	319	REGEN	NNW 6	17	16	26	20.5	16	15	11.2	7	
WEIDEN	438	NEBEL	WSW 4	16	15	28	20.7	16	14	12.3	7	
WEISSENBURG/BAY	422	WOLKIG	WSW 2	17	15	27	20.4	15	14	11.5	5	
REGENSBURG	366	WOLKIG	NE 4	16	15	29	22.1	16	14	12.6	1	
AUERBURG	461	WOLKIG	N 2	17	15	27	20.2	15	14	10.9	22	
MUENCHEN-RIEM	530	BEDECKT	WNW 11	17	16	26	20.5	15	11	12.5	0.5	
MUEHLDOEF	401	BEDECKT	WSW 4	17	16	28	21.3	16	13	12.7		
PASSAU	409	WOLKENLOS	WNW 2	18	16	29	21.9	17	15	13.5		
GR.ARBER	1445	IN WOLKEN	SW 22	13	13	23	18.6	13	X	12.9		
KEMPTEN	705	BEDECKT	SSE 2	16	16	25	19.0	14	12	8.7	5	
OBERSTDORF	810	BEDECKT	STILL	14	13	24	19.0	12	10	6.6	0.0	
GARMISCH-PARTK.	719	BEDECKT	S 4	15	13	25	19.0	13	11	8.7	3	
ZUGSPITZE	2960	IN WOLKEN	ESE 17	5	5	10	7.5	4	X	11.9	3	
HOHENPEISSENBG.	977	BEDECKT	WNW 13	14	13	22	17.5	14	13	9.8	0.8	
WENDELSTEIN	1832	IN WOLKEN	W 9	13	12	17	14.0	12	11	7.2		

A U S K U E N F T E U N D B E R A T U N G E N E R T E I L E N :

LAND HESSEN WETTERAMT FRANKFURT FRANKFURTER STR. 135 6050 OFFENBACH/MAIN TEL. (069) 8062 634/549 (069)	LAND BADEN-WUERTTEMBERG (OST) WETTERAMT STUTTGART AM SCHNARRENBERG 17 7000 STUTTGART 50 TEL. (0711) 541122	LAND BAYERN (NORD) WETTERAMT NUERNBERG FLUGHAFENSTR. 100 8500 NUERNBERG TEL. (0911) 525001
LAND RHEINLAND-PFALZ/SAARLAND WETTERAMT TRIER PETRISBERG 5500 TRIER TEL. (0651) 45045	LAND BADEN-WUERTTEMBERG (WEST) WETTERAMT FREIBURG STEFAN-MEIER-STR. 4 7800 FREIBURG 1 TEL. (0761) 273057	LAND BAYERN (SUED) WETTERAMT MUENCHEN BAVARIARING 10/III 8000 MUENCHEN 2 TEL. (089) 530084-88

F E R N S P R E C H A N S A G E D I E N S T :

WAEHLE IM ORTSNETZ
 REISEWETTER/WINTERSPORT- ... RUF-NR. 11600 ODER 011600
 ALLGEMEINER WETTERBERICHT... RUF-NR. 1164 ODER 01164
 STRASSENZUSTANDSBERICHT RUF-NR. 1169 ODER 01169

ABWEICHENDE RUFNUMMERN BITTE DEM AMTLICHEN FERNSPRECHBUCH ENTNEHMEN.

STATION	BAROM. HOEHE	LUFTDR. IN HPA		ERDBODEN-ZUSTAND	ERDBODEN-TEMPERATUREN IN GRAD CEL. 06 UHR VORTAGS				EXTREMWERTE DER LUFTTEMPERATUR IN GRAD CELSIUS IN DER DEKADE VOM: 1. 8. - 10. 8.			
		BEZOGEN AUF N N	ERDBODEN-TEMPERATUREN IN GRAD CEL. 06 UHR VORTAGS		10 CM TIEFE	20 CM TIEFE	50 CM TIEFE	100CM TIEFE	BEOBACHT. ZEITRAUM	ABSOL. MAXIM.	ABSOL. MINIM.	DATUM
SCHLESWIG	48	1017.7	NASS	17.8	18.1	17.3	14.7	1947-1983	32.3	01.08.1948	6.4	10.08.1965
HAMBURG	16	1016.5	FEUCHT	18.0	17.0	18.3	14.6	1931-1983	34.8	03.08.1963	5.3	10.08.1965
BREMEN	5	1015.4	FEUCHT	16.3	17.7	18.2	14.4	1890-1983	35.2	10.08.1975	5.6	10.08.1965
BERLIN	49	1016.8	TROCKEN	20.1	20.9	19.3	16.8	1909-1983	36.6	03.08.1943	7.1	02.08.1965
HANNOVER	54	1016.2	FEUCHT	19.0	19.5	18.8	X	1936-1983	37.1	01.08.1943	5.6	02.08.1947
MUENSTER	71	1016.0	FEUCHT	17.6	17.9	18.3	17.0	1891-1983	35.4	02.08.1921	6.0	08.08.1903
KASSEL	233	1016.7	FEUCHT	17.6	18.7	18.6	16.2	1951-1983	35.2	03.08.1963	6.3	09.08.1953
AACHEN	205	1017.7	FEUCHT	17.1	17.5	18.1	17.0	1891-1983	35.4	10.08.1911	7.3	03.08.1908
HOF	568	1018.0	FEUCHT	16.8	18.0	16.7	14.0	1947-1983	32.4	03.08.1947	3.2	06.08.1956
BAD KISSINGEN	266	1018.2	FEUCHT	20.0	21.0	20.4	17.5	1946-1983	34.4	03.08.1947	5.2	06.08.1956
KL.FELDBERG/TS.	802	-	FEUCHT	15.0	15.5	14.8	12.9	1936-1983	29.1	03.08.1943	4.6	01.08.1965
TRIER	273	1019.3	FEUCHT	19.6	20.6	20.8	18.2	1948-1983	34.1	04.08.1975	6.0	09.08.1962
NUERNBERG	312	1018.1	FEUCHT	19.8	20.3	20.1	17.6	1936-1983	36.1	03.08.1947	3.1	07.08.1942
KARLSRUHE	145	1019.4	FEUCHT	21.5	22.7	23.0	19.8	1876-1983	35.9	02.08.1921	5.2	07.08.1942
STUTTGART-ECHT.	419	1020.2	FEUCHT	20.6	21.3	19.7	17.6	1900-1983	35.0	10.08.1923	4.6	07.08.1942
PASSAU	408	1017.6	TROCKEN	17.6	19.1	17.7	15.5	1948-1983	34.2	01.08.1983	5.6	08.08.1953
MUENCHEN-RIEM	529	1018.7	FEUCHT	16.5	17.8	17.0	14.6	1940-1983	34.7	08.08.1949	4.8	08.08.1942
FREIBURG	300	1020.7	FEUCHT	20.7	21.4	19.6	17.7	1949-1983	35.4	08.08.1949	8.0	06.08.1967
HOHENPEISSENBG.	986	-	FEUCHT	16.9	17.1	15.4	13.5	1879-1983	30.7	08.08.1949	3.9	07.08.1888

A U S L A N D

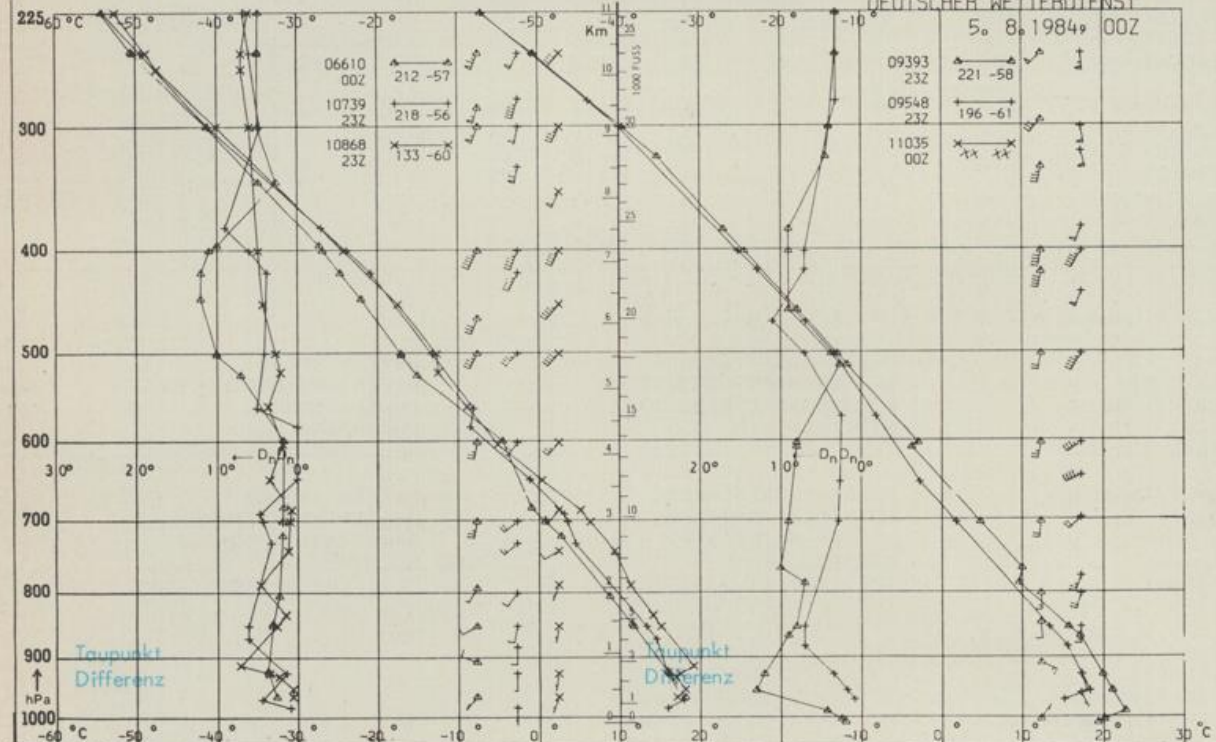
STATION	WETTER	TEMPER. WIND			STATION	WETTER	TEMPER. WIND			STATION	WETTER	TEMPER. WIND					
		IN	6 UHR	MAX VOR TAG			IN	6 UHR	MAX VOR TAG			IN	6 UHR	MAX VOR TAG			
REYKJAVIK	SPRUEHREGEN	E	19	12	14	BARCELONA	HEITER	NNW	11	19	28	PRAG	HEITER	STILL	18	28	
OSLO	SCHAUER	S	13	15	19	MADRID	HEITER	N	11	15	30	WARSAU	WOLKENLOS	ESE	11	20	28
STOCKHOLM	BEDECKT	S	9	19	23	MALLORCA	HEITER	ENE	24	23	33	MOSKAU	HEITER	N	18	18	24
HELSINKI	WOLKIG	S	7	20	25	LISSABON	WOLKENLOS	NW	20	17	24	BELGRAD	WOLKENLOS	STILL	21	X	
KOPENHAGEN	REGEN	NE	11	15	21	LAS PALMAS	HEITER	N	37	20	25	BUKAREST	WOLKENLOS	NNE	4	21	29
AMSTERDAM	WOLKIG	SSW	17	16	23	ZUERICH	SCHAUER	SSE	4	15	25	ATHEN	WOLKENLOS	NNE	22	27	31
LONDON	SPRUEHREGEN	NW	15	14	20	INNSBRUCK	HEITER	UML	2	17	29	BOZEN	HEITER	STILL	18	35	
PARIS	BEDECKT	SSW	11	13	23	WIEN	WOLKENLOS	SSE	15	21	31	ROM	NEBEL	STILL	20	30	

A S T R O N O M I S C H E D A T E N F U E R D E N 6. AUGUST 1984

STATION	SONNE		MOND		STATION	SONNE		MOND	
	AUFGANG UHR	UNTERGANG UHR	AUFGANG UHR	UNTERGANG UHR		AUFGANG UHR	UNTERGANG UHR	AUFGANG UHR	UNTERGANG UHR
FRANKFURT	04.02	19.01	15.30	23.27	NUERNBERG	03.54	18.49	15.17	23.20
FREIBURG	04.12	18.57	15.24	23.41	STUTTGART	04.04	18.54	15.22	23.31
MUENCHEN	03.56	18.42	15.09	23.26	TRIER	04.11	19.07	15.35	23.32

M O N D P H A S E 2 T A G E N A C H E R S T E M V I E R T E L

M E S S U N G E N I N D E R F R E I E N A T M O S P H A E R E A M 5. AUGUST 1984 00 UHR



KENN- STATION ZIFFER

- 06610 PAYERNE
- 10739 STUTTGART
- 10868 MUENCHEN - OB.SCHLEISSHEIM
- 09393 LINDENBERG
- 09548 MEININGEN
- 11035 WIEN

BEMERKUNGEN :