

Wetterkarte

des Deutschen Wetterdienstes

D 7311 A

Amtsblatt der Wetterämter Frankfurt am Main, Freiburg i. Br., München, Nürnberg, Stuttgart u. Trier

Erscheint täglich
Nur Postbezug
Preis monatl. DM 10,-
zuzüglich Porto

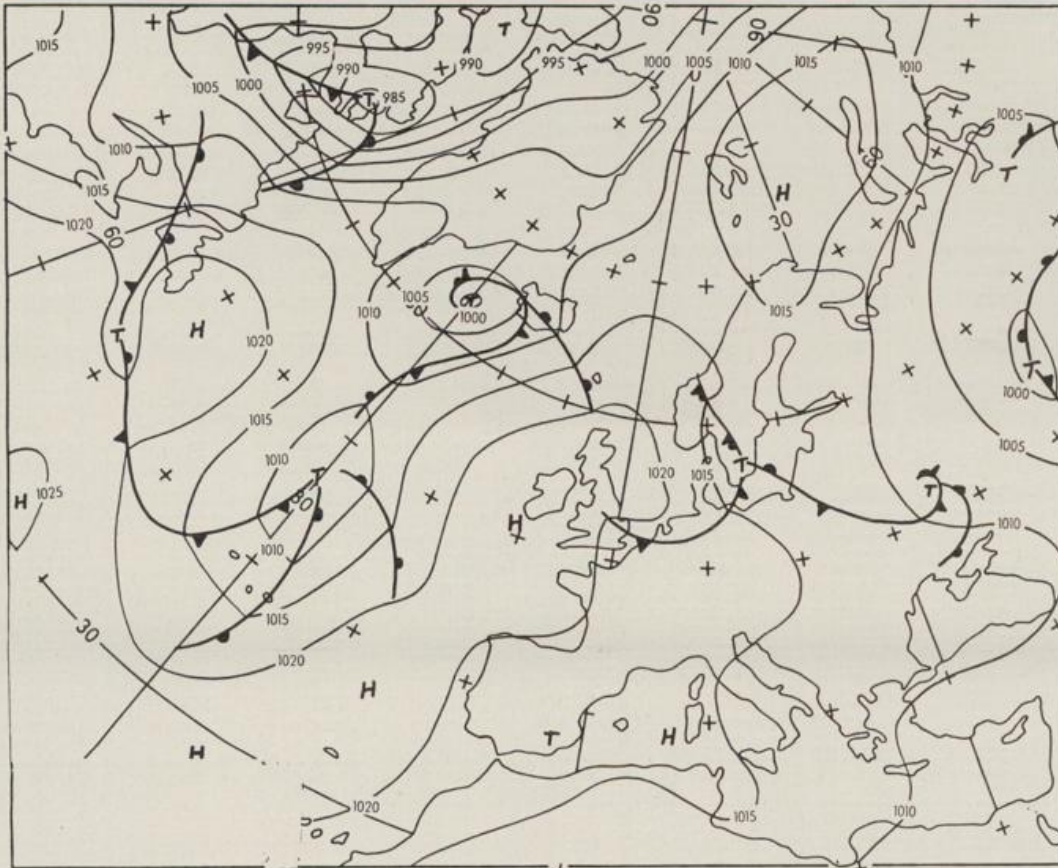
Druck und Verlag : Deutscher Wetterdienst - Wetteramt Frankfurt
Frankfurter Str. 135, 6050 Offenbach a. M., Tel. 0611 8 06 22 81
(069)

Bei unregelmäßiger Lieferung sind
Beschwerden schriftlich an das Wetteramt Frankfurt zu richten

Jahrgang 1984

Mittwoch, den 15. August 1984

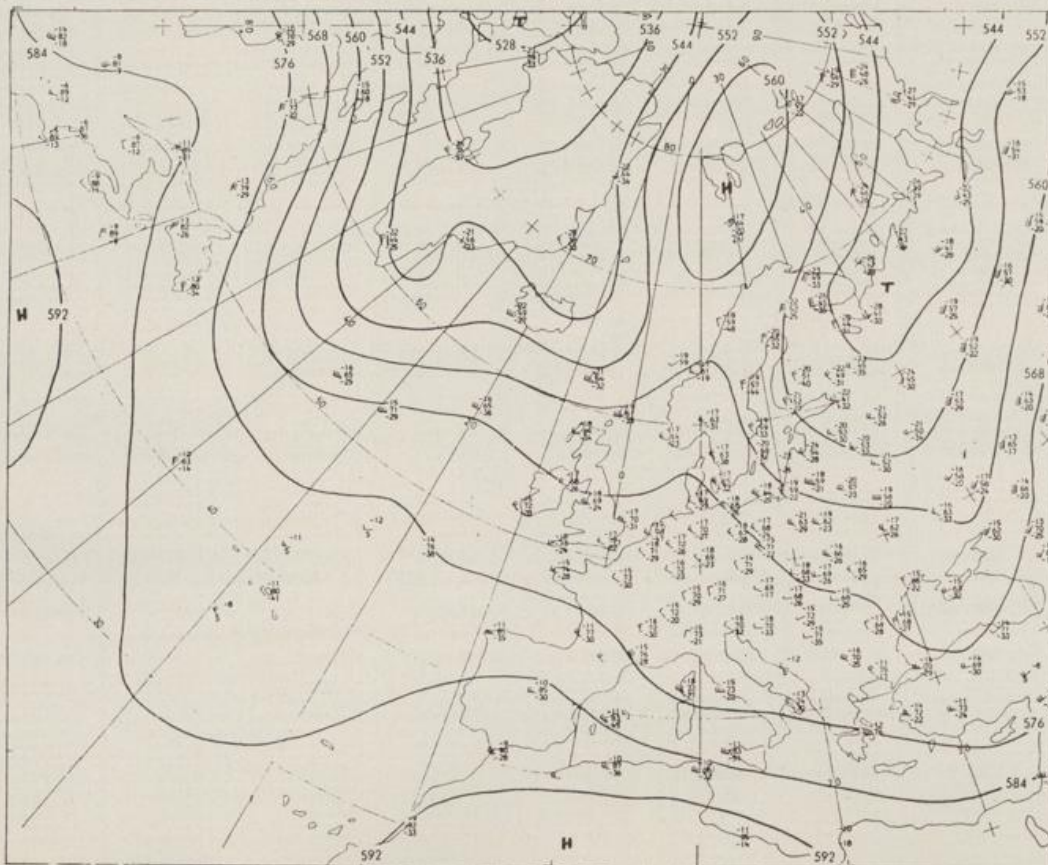
Nummer 228



Bodenwetterkarte
Vorhersage
für den

16.08. 00 Uhr

Alle Zeitangaben
in GMT
(Greenwich Mean
Time)
- Weltzeit -



Höhenwetterkarte
(Absolute Topographie 500 hPa
entsprechend ca. 5500 m Höhe)
vom

15.08. 00 Uhr

Maßstab 1:60 Mill.

W E T T E R M E L D U N G E N V O M 15.AUGUST 1984 06 UHR

STATION	HOEHE N N	WETTER	T E M P E R A T U R (GRAD CELSIUS)						SONNEN- SCHEIN VORTAG IN STD.	NIEDER- SCHLAG 24 STG. IN MM	SCHNEE- HOEHE IN CM
			WIND IN KM/H	IN 2 MTR.	TAU- PUNKT	MAXIM. VORTAG	MITTEL VORTAG	TIEFSTWERT DER NACHT 2 MTR. BODEN			
BERLIN	50	WOLKIG	WNW 9	15	12	25	18.7	13	9	10.2	8
SCHLESWIG	43	HEITER	WNW 13	13	11	18	15.1	12	10	3.4	
HELGOLAND	4	BEDECKT	WNW 17	16	12	19	16.5	16	13	6.5	
EMDEN	5	WOLKENLOS	STILL	12	10	21	16.0	12	9	6.6	
HAMBURG	16	BEDECKT	WNW 2	14	13	22	16.2	12	9	13.4	
BREMEN	3	WOLKIG	WSW 4	12	11	22	16.4	9	7	12.3	
LUECHOW	17	BEDECKT	W 9	13	12	24	17.0	10	8	13.6	
OSNABRUECK	95	HEITER	WNW 2	12	10	22	17.9	11	7	9.6	
HANNOVER	56	BEDECKT	W 2	13	12	24	17.3	12	10	11.9	
ESSEN	154	WOLKENLOS	E 11	14	13	24	18.5	13	12	6.6	
AACHEN	202	WOLKENLOS	STILL	13	13	25	19.1	12	11	7.2	
KOELN-BONN	91	NEBEL	E 6	13	13	26	18.9	11	11	6.7	2
KAHLER ASTEN	839	WOLKENLOS	N 15	11	11	17	13.6	11	8	3.9	17
KASSEL	231	WOLKIG	N 6	14	12	23	16.2	13	11	5.4	
GIESSEN	186	HEITER	N 4	13	12	25	17.4	12	10	6.9	
BAD HERSFELD	212	NEBEL	NE 6	13	13	25	16.4	12	11	5.6	
WASSERKUPPE	921	WOLKIG	NE 11	13	11	18	14.9	12	10	11.5	
KL.FELDBERG/TS.	805	WOLKIG	N 11	13	10	19	15.0	12	9	5.6	0.0
FRANKFURT/FLGH.	111	HEITER	STILL	14	13	26	19.8	13	12	8.3	
OFFENBACH/MAIN	98	HEITER	S 2	14	12	26	19.3	14	X	9.4	
DARMSTADT	108	HEITER	STILL	14	13	26	20.0	14	12	9.4	
NUERBURG	627	HEITER	N 7	13	12	20	16.1	12	10	4.3	0.0
KOBLENZ	96	BEDECKT	W 6	15	14	26	19.3	15	X	8.7	2
BAD AARIENBERG	547	WOLKENLOS	NE 6	13	12	21	15.7	12	7	5.9	
TRIER PETRISBG.	265	HEITER	ENE 4	13	12	24	17.0	12	11	1.6	
DEUSELBACH	480	WOLKIG	ESE 2	12	11	23	15.6	11	9	4.9	
WEINBIET	553	HEITER	WNW 6	15	12	22	17.9	14	12	8.3	
THOLEY	396	HEITER	NNE 6	14	12	23	17.2	13	11	4.1	0.1
SAARBRUECKEN	322	HEITER	STILL	13	11	23	17.7	12	8	4.1	0.0
OEHRINGEN	276	WOLKIG	STILL	13	12	23	15.0	13	10	5.6	
STUTTGART	314	BEDECKT	SSE 2	14	13	24	17.2	14	11	7.5	
STUTTGART-ECHT.	396	WOLKIG	STILL	13	12	22	15.8	12	11	X	
STOETTEN	734	BEDECKT	W 9	14	11	19	15.0	12	7	6.8	
FREUDENSTADT	797	BEDECKT	WSW 4	13	11	19	13.5	11	9	6.8	
KLIPPENECK	973	HEITER	SE 2	12	10	17	13.6	10	8	4.6	0.0
ULM	522	WOLKIG	SSW 2	11	10	22	15.4	10	8	2.0	1
MANNHEIM	96	HEITER	STILL	15	14	26	19.9	13	10	10.1	
KARLSRUHE	112	WOLKIG	SW 7	15	14	26	19.2	14	12	11.6	
FREIBURG	269	HEITER	SSE 11	15	11	25	19.0	15	12	10.3	1
FELDBERG/SCHW.	1486	WOLKIG	NE 11	10	8	13	11.0	10	2	10.6	0.0
KONSTANZ	443	HEITER	W 2	13	13	22	16.5	13	10	5.5	0.1
MUERZBURG	268	WOLKIG	STILL	13	12	25	18.4	12	11	11.7	
BAD KISSINGEN	262	HEITER	STILL	12	11	25	17.6	11	10	9.0	
BAMBERG	239	BEDECKT	ESE 2	11	11	25	16.1	10	9	12.0	
COBURG	337	HEITER	STILL	12	11	25	17.0	11	9	11.5	
HOF	567	BEDECKT	WSW 4	10	9	21	14.4	8	5	12.8	
NUERNBERG/FLGH.	319	HEITER	E 4	11	11	23	16.1	10	9	10.1	
WEIDEN	438	WOLKENLOS	STILL	9	8	23	15.8	9	6	10.0	
WEISSENBURG/BAY	422	WOLKENLOS	STILL	10	9	22	15.8	9	7	8.6	
REGENSBURG	366	NEBEL	N 4	12	11	23	15.0	11	10	6.5	0.0
AUGSBURG	461	WOLKENLOS	STILL	10	10	22	16.6	10	9	2.7	0.6
MUENCHEN-RIEM	530	WOLKENLOS	SW 6	13	12	18	15.0	10	6	0.2	0.4
MUEHLDORF	401	HEITER	SW 4	14	13	20	16.6	13	10	1.0	
PASSAU	409	NEBEL	NNE 2	13	13	22	16.7	12	11	5.8	0.0
GR.ARBER	1445	WOLKENLOS	N 20	10	3	12	10.7	9	X	3.5	
KEMPTEN	705	WOLKIG	S 2	12	11	19	14.9	11	9	4.2	6
OBERSTDORF	810	WOLKIG	STILL	12	11	19	13.9	12	11	2.7	8
GARMISCH-PARTK.	719	WOLKIG	STILL	12	11	18	12.7	10	9	0.8	2
ZUGSPITZE	2960	SCHNEEFALL	N 9	-1	-1	1	-0.3	-1	X		6
HOHENPEISSENBG.	977	WOLKIG	W 13	12	10	15	12.8	11	9	2.5	2
WENDELSTEIN	1832	BEDECKT	NW 9	7	5	9	7.0	6	5	1.4	5

A U S K U E N F T E U N D B E R A T U N G E N E R T E I L E N :

LAND HESSEN
WETTERAMT FRANKFURT
FRANKFURTER STR. 135
6050 OFFENBACH/MAIN
TEL. (069) 8062 634/549

LAND BADEN-WUERTTEMBERG (OST)
WETTERAMT STUTTGART
AM SCHNARRENBERG 17
7000 STUTTGART 50
TEL. (0711) 541122

LAND BAYERN (NORD)
WETTERAMT NUERNBERG
FLUGHAFENSTR. 100
8500 NUERNBERG
TEL. (0911) 525001

LAND RHEINLAND-PFALZ/SAARLAND
WETTERAMT TRIER
PETRISBERG
5500 TRIER
TEL. (0651) 45045

LAND BADEN-WUERTTEMBERG (WEST)
WETTERAMT FREIBURG
STEFAN-MEIER-STR. 4
7800 FREIBURG 1
TEL. (0761) 273057

LAND BAYERN (SUED)
WETTERAMT MUENCHEN
BAVARIARING 10
8000 MUENCHEN 2
TEL. (089) 530084-88

F E R N S P R E C H A N S A G E D I E N S T

WAEHLE IM ORTSNETZ
REISEWETTER/WINTERSPORT- ... RUF-NR. 11600 ODER 011600
ALLGEMEINER WETTERBERICHT... RUF-NR. 1164 ODER 01164
STRASSENWETTERVORHERSAGE ... RUF-NR. 1169 ODER 01169
WITTERUNGSHINWEISE
FUER DIE LANDWIRTSCHAFT RUF-NR. 1154 ODER 01154
ABWEICHENDE RUFNUMMERN BITTE DEM AMTLICHEN FERNSPRECHBUCH ENTNEHMEN.

STATION	BAROM. HOEHE	LUFTDR. IN HPA BEZOGEN AUF N N		ERDBODEN-ZUSTAND	ERDBODEN-TEMPERATUREN IN GRAD CEL. 06 UHR VORTAGS				EXTREMWERTE DER LUFTTEMPERATUR IN GRAD CELSIUS IN DER DEKADE VOM: 11. 8. - 20. 8.				
		10 CM	20 CM		50 CM	100CM	ZEITRAUM	ABSOL. MAXIM.	ABSOL. MINIM.	DATUM			
SCHLESWIG	48	1016.5		FEUCHT	17.1	18.5	18.4	15.6	1947-1983	32.0	11.08.1975	5.2	20.08.1949
HAMBURG	16	1017.4		TROCKEN	16.6	16.7	18.9	15.5	1931-1983	34.3	20.08.1932	2.4	20.08.1949
BREMEN	5	1017.7		TROCKEN	17.3	18.6	19.2	15.2	1890-1983	34.7	11.08.1975	4.4	19.08.1978
BERLIN	49	1015.7		FEUCHT	16.6	18.2	18.4	17.3	1909-1983	36.0	20.08.1943	6.2	20.08.1949
HANNOVER	54	1018.0		TROCKEN	17.5	18.8	18.7	X	1936-1983	36.5	20.08.1944	4.7	18.08.1949
MUENSTER	71	1018.1		TROCKEN	16.6	17.4	18.2	17.0	1891-1983	36.7	20.08.1932	5.2	11.08.1892
KASSEL	233	1017.1		TROCKEN	14.8	16.4	17.1	15.8	1951-1983	34.0	16.08.1974	5.1	14.08.1960
AACHEN	205	1017.9		TROCKEN	17.7	18.4	18.2	16.5	1891-1983	36.4	18.08.1892	6.0	18.08.1896
HOF	568	1016.7		TROCKEN	12.3	14.1	15.1	14.2	1947-1983	32.2	14.08.1952	3.7	20.08.1962
BAD KISSINGEN	266	1016.1		TROCKEN	14.9	16.4	17.8	17.1	1946-1983	34.5	13.08.1966	3.6	14.08.1960
KL.FELDBERG/TS.	802	-		FEUCHT	12.6	13.1	13.5	12.1	1936-1983	29.1	19.08.1947	4.1	19.08.1949
TRIER	273	1017.3		FEUCHT	17.4	18.4	18.8	16.8	1948-1983	34.9	12.08.1952	6.2	19.08.1949
NUERNBERG	312	1016.6		FEUCHT	14.9	16.3	18.2	17.3	1936-1983	35.1	14.08.1952	4.3	14.08.1960
KARLSRUHE	145	1016.6		TROCKEN	15.7	17.2	19.1	18.5	1876-1983	37.0	19.08.1943	5.0	12.08.1887
STUTTART-ECHT.	419	1017.1		TROCKEN	15.1	16.6	17.5	17.2	1900-1983	34.6	19.08.1943	5.5	20.08.1968
PASSAU	408	1016.3		FEUCHT	16.4	17.7	17.6	16.2	1948-1983	34.2	15.08.1952	4.5	19.08.1978
MUENCHEN-RIEK	529	1016.6		FEUCHT	15.0	15.8	16.0	15.0	1940-1983	35.2	14.08.1952	4.5	20.08.1978
FREIBURG	300	1016.6		FEUCHT	16.1	17.1	17.7	17.1	1949-1983	36.2	16.08.1974	7.1	13.08.1949
HOHENPEISSENBG.	986	-		FEUCHT	13.1	13.5	14.1	13.6	1879-1983	32.8	14.08.1952	0.2	16.08.1903

A U S L A N D

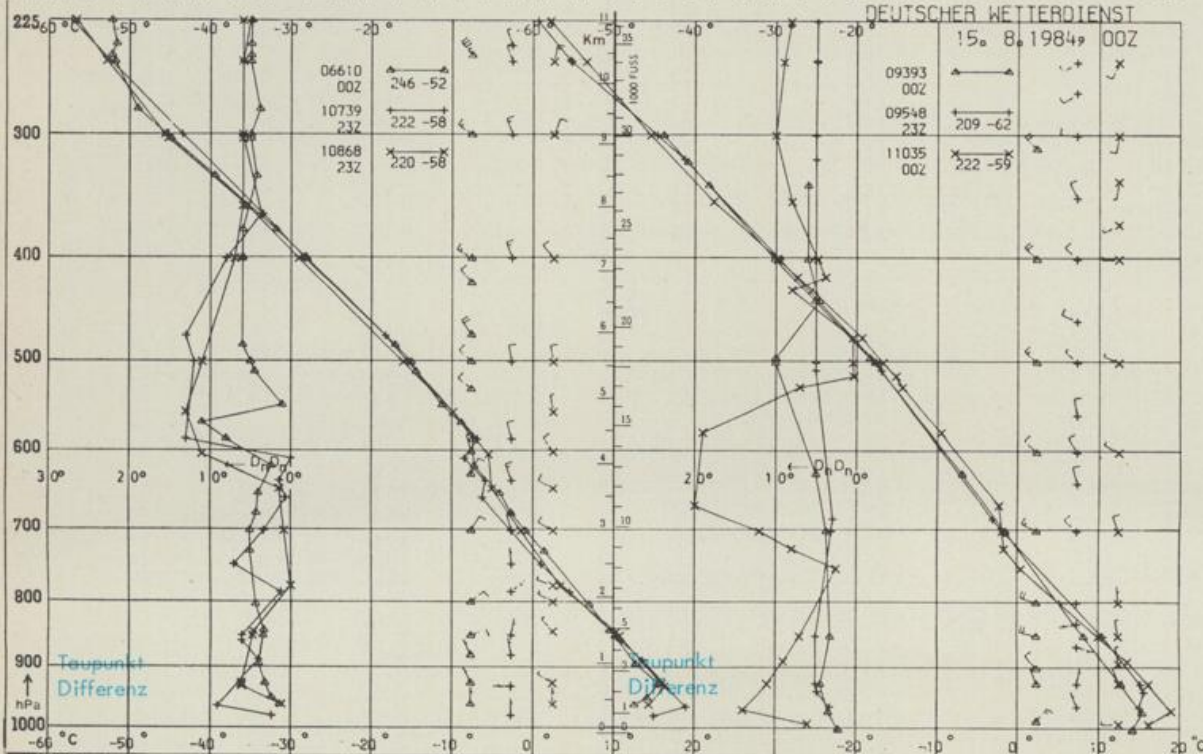
STATION	WETTER	TEMPER. WIND			STATION	WETTER	TEMPER. WIND			STATION	WETTER	TEMPER. WIND					
		IN	6 UHR	VOR TAG			IN	6 UHR	VOR TAG			IN	6 UHR	VOR TAG			
REYKJAVIK	REGEN	E	22	8	10	BARCELONA	HEITER	N	11	19	27	PRAG	HEITER	SW	11	13	23
OSLO	BEDECKT	N	4	11	15	MADRID	WOLKENLOS	STILL	11	32	WARSAU	WOLKIG	WNW	7	15	24	
STOCKHOLM	WOLKIG	N	6	13	20	MALLORCA	HEITER	STILL	15	29	MOSKAU	HEITER	STILL	13	16		
HELSINKI	BEDECKT	NNW	7	10	15	LISSABON	WOLKENLOS	NW	7	15	27	BELGRAD	NEBEL	STILL	16	25	
KOPENHAGEN	BEDECKT	WNW	15	16	19	LAS PALMAS	HEITER	NNE	33	21	25	BUKAREST	HEITER	ENE	6	16	24
AMSTERDAM	BEDECKT	UML	2	13	23	ZUERICH	HEITER	S	6	13	23	ATHEN	HEITER	STILL	24	32	
LONDON	HEITER	STILL	15	27	INNSBRUCK	REGEN	STILL	13	20	BOZEN	WOLKIG	STILL	15	26			
PARIS	NEBEL	NNW	15	15	23	WIEN	BEDECKT	UML	2	16	24	ROM	HEITER	NE	4	19	28

A S T R O N O M I S C H E D A T E N F U E R D E N 16.AUGUST 1984

STATION	SONNE		MOND		STATION	SONNE		MOND	
	AUFGANG UHR	UNTERGANG UHR	AUFGANG UHR	UNTERGANG UHR		AUFGANG UHR	UNTERGANG UHR	AUFGANG UHR	UNTERGANG UHR
FRANKFURT	04.17	18.43	20.43	09.00	NUERNBERG	04.08	18.31	20.34	08.51
FREIBURG	04.25	18.41	20.48	09.04	STUTTART	04.18	18.37	20.42	08.58
MUENCHEN	04.09	18.25	20.33	08.49	TRIER	04.25	18.50	20.48	09.05

MONDPHASE 3 TAGE VOR LETZTEM VIERTEL

M E S S U N G E N I N D E R F R E I E N A T M O S P H A E R E A M 15.AUGUST 1984 00 UHR



KENN- STATION ZIFFER
 06610 PAYERNE
 10739 STUTTART
 10868 MUENCHEN - OB.SCHLEISSHEIM
 09393 LINDENBERG
 09548 MEININGEN
 11035 WIEN

BEMERKUNGEN

Dieser Karte liegt die Beilage Nr. 28/1984 bei.