

Wetterkarte

des Deutschen Wetterdienstes

D 7311 A

Amtsblatt der Wetterämter Frankfurt am Main, Freiburg i. Br., München, Nürnberg, Stuttgart u. Trier

Erscheint täglich
Nur Postbezug
Preis monatl. DM 10,-
zuzüglich Porto

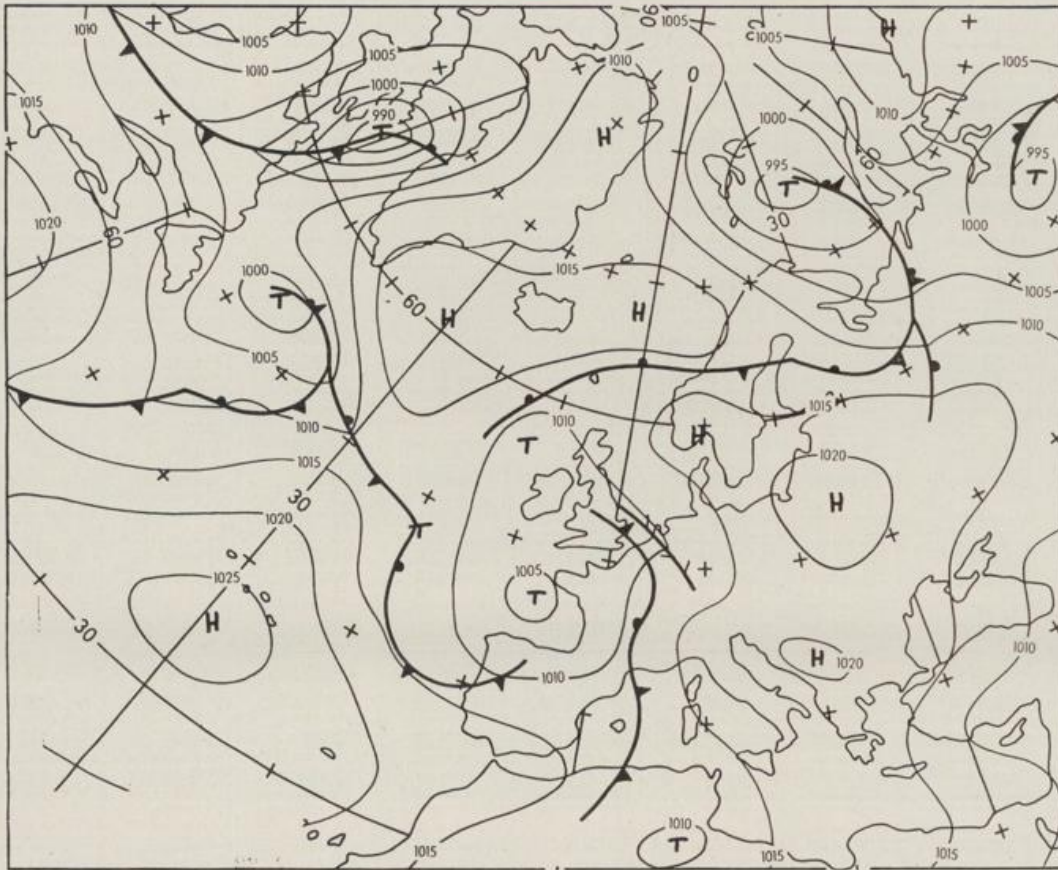
Druck und Verlag: Deutscher Wetterdienst - Wetteramt Frankfurt
Frankfurter Str. 135, 6050 Offenbach a.M., Tel. 0611 8 06 22 81
(069)

Bei unregelmäßiger Lieferung sind
Beschwerden schriftlich an das Wetteramt Frankfurt zu richten

Jahrgang 1984

Mittwoch, den 22. August 1984

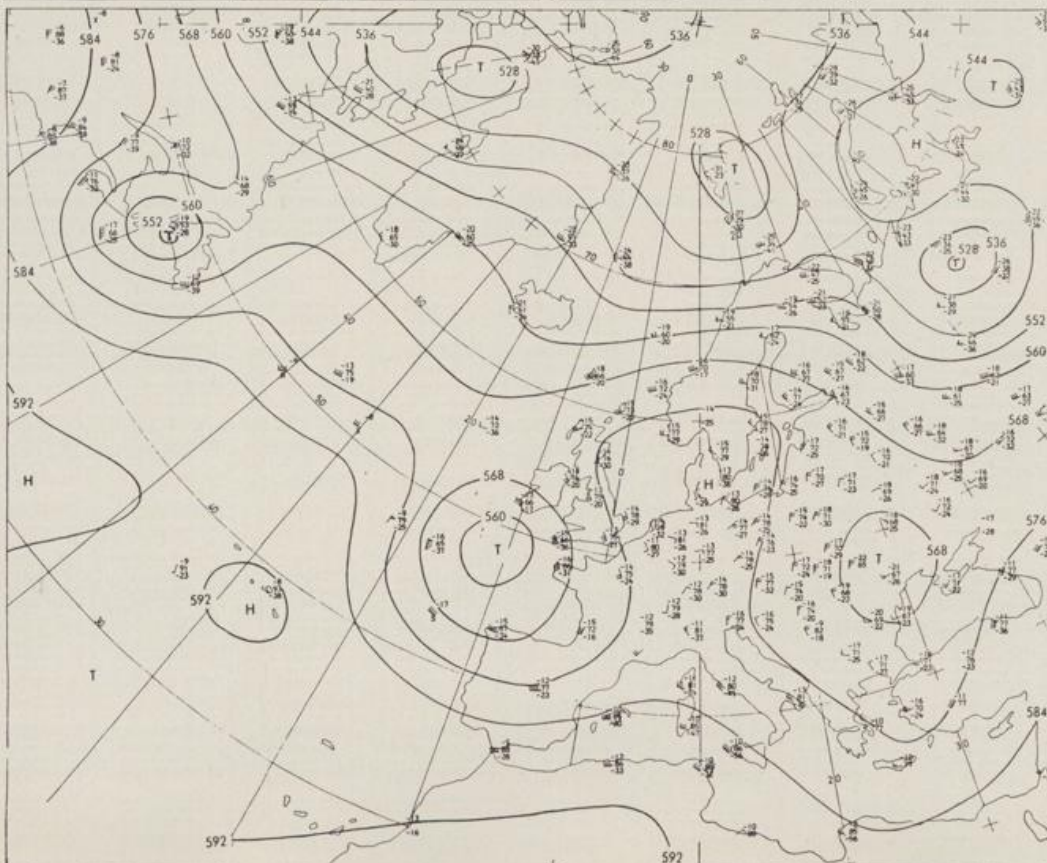
Nummer 235



Bodenwetterkarte
Vorhersage
für den

23.08. 00 Uhr

Alle Zeitangaben
in GMT
(Greenwich Mean
Time)
- Weltzeit -



Höhenwetterkarte
(Absolute Topographie 500 hPa
entsprechend ca. 5500 m Höhe)
vom

22.08. 00 Uhr

Maßstab 1:60 Mill.

W E T T E R M E L D U N G E N V O M 22.AUGUST 1984 06 UHR

STATION	HOEHE N N	WETTER	T E M P E R A T U R (GRAD CELSIUS)						SONNEN- SCHEIN VORTAG IN STD.	NIEDER- SCHLAG 24 STG. IN MM	SCHNEE- HOEHE IN CM
			WIND IN KM/H	IN 2 MTR.	TAU- PUNKT	MAXIM. VORTAG	MITTEL VORTAG	TIEFSTWERT DER NACHT 2 MTR. BODEN			
BERLIN	50	HEITER	E 4	16	14	25	20.7	14	9	5.0	
SCHLESWIG	43	NEBEL	E 6	15	15	25	18.1	13	11	8.9	
HELGOLAND	4	WOLKENLOS	ESE 15	18	17	19	17.4	17	15	7.4	
EMDEN	5	WOLKENLOS	E 4	15	14	25	18.4	14	13	9.4	
HAMBURG	16	HEITER	SE 6	15	15	26	19.6	14	10	9.2	
BREMEN	3	WOLKENLOS	E 6	16	14	26	20.1	14	11	11.5	
LUECHOW	17	HEITER	STILL	13	13	27	18.2	11	10	10.9	
OSNABRUECK	95	WOLKENLOS	ESE 6	16	15	26	20.3	15	11	9.7	
HANNOVER	56	WOLKENLOS	ENE 4	13	13	27	19.0	13	11	9.9	
ESSEN	154	WOLKENLOS	ESE 13	18	11	28	21.6	17	15	12.4	
AACHEN	202	WOLKENLOS	E 2	16	9	28	21.0	15	12	13.1	
KOELN-BONN	91	HEITER	E 17	16	11	27	19.6	13	11	12.5	
KAHLER ASTEN	839	WOLKENLOS	SE 22	14	10	21	17.2	13	10	12.2	
KASSEL	231	WOLKENLOS	N 2	14	13	26	19.6	14	10	11.1	
GIESSEN	186	WOLKENLOS	STILL	13	11	27	19.1	12	8	10.3	
BAD HERSFELD	212	WOLKENLOS	STILL	12	11	27	19.0	11	9	8.0	
WASSERKUPPE	921	WOLKENLOS	SSE 22	13	7	21	16.3	12	9	9.7	
KL.FELDBERG/TS.	805	WOLKENLOS	ESE 24	15	7	21	17.5	13	11	12.1	
FRANKFURT/FLGH.	111	WOLKENLOS	NE 13	15	11	28	20.1	12	10	11.7	
OFFENBACH/MAIN	98	WOLKENLOS	ENE 7	14	11	27	19.8	13	X	12.1	
DARMSTADT	108	WOLKENLOS	NNE 7	16	10	28	21.6	13	9	12.7	
NUERBURG	627	WOLKENLOS	SE 11	14	9	23	18.6	14	10	12.0	
KOBLENZ	96	WOLKENLOS	S 6	14	12	28	21.7	14	X	11.9	
BAD RIEKENBERG	547	HEITER	ESE 15	15	10	23	18.3	14	10	12.1	
TRIER-PETRISBG.	265	WOLKENLOS	NE 9	14	10	30	22.0	14	13	12.7	
DEUSELBACH	480	HEITER	ESE 31	18	7	26	20.9	17	15	12.8	
WEINBIET	553	WOLKENLOS	ESE 28	15	7	26	19.5	14	12	12.8	
THOLEY	396	WOLKENLOS	NE 11	15	9	27	20.2	15	12	12.9	
SAARBRUECKEN	322	WOLKENLOS	ENE 15	16	8	27	20.9	16	13	13.0	
OEHRINGEN	276	HEITER	ENE 7	13	8	27	16.2	11	7	12.9	
STUTTGART	314	WOLKENLOS	SE 9	13	9	26	19.0	11	7	12.1	
STUTTGART-ECHT.	396	HEITER	STILL	11	8	26	17.5	9	7	X	
STOETTEN	734	WOLKENLOS	ESE 11	14	3	21	16.6	12	11	13.3	
FREUDENSTADT	797	WOLKENLOS	STILL	13	9	23	15.9	11	8	13.4	
KLIPPENECK	973	WOLKENLOS	SW 9	17	11	23	17.1	12	10	13.3	
ULM	522	WOLKENLOS	STILL	9	7	24	16.4	8	6	13.0	
MANNHEIM	96	WOLKENLOS	N 4	13	12	28	20.4	10	6	12.9	
KARLSRUHE	112	WOLKENLOS	NNE 2	12	10	30	21.0	12	9	13.1	
FREIBURG	269	HEITER	STILL	17	12	29	22.4	17	14	11.6	
FELDBERG/SCHW.	1486	HEITER	SW 41	13	4	18	14.4	13	7	10.3	
KONSTANZ	443	HEITER	N 4	13	11	26	18.8	13	10	12.3	
WUERZBURG	268	WOLKENLOS	NE 2	12	10	27	18.7	11	9	11.7	
BAD KISSINGEN	262	WOLKENLOS	NE 2	12	10	27	19.0	11	8	10.0	
BAMBERG	239	HEITER	STILL	10	9	27	17.4	8	7	10.9	
COBURG	337	HEITER	STILL	12	11	26	18.4	12	8	10.2	
HOF	567	HEITER	SE 2	10	9	23	15.9	9	6	8.6	
NUERNBERG/FLGH.	319	HEITER	N 4	12	10	25	17.8	10	9	12.8	
WEIDEN	438	HEITER	NNE 2	11	9	24	17.3	9	6	11.4	
WEISSENBURG/BAY	422	HEITER	WSW 2	9	9	25	16.6	8	6	13.1	
REGENSBURG	366	HEITER	NNE 9	10	9	26	16.8	9	8	12.2	
AUGSBURG	461	WOLKENLOS	STILL	8	7	24	16.2	6	5	12.9	
MUENCHEN-RIEM	530	WOLKENLOS	SE 4	10	8	23	15.2	7	3	13.1	
MUEHLDORF	401	WOLKENLOS	STILL	8	7	23	15.4	7	5	12.4	
PASSAU	409	WOLKENLOS	NE 2	10	9	25	16.1	9	5	12.8	
GR.ARBER	1445	HEITER	E 28	10	1	18	12.5	10	X	13.4	
KEMPTEN	705	WOLKENLOS	SE 4	10	10	23	15.8	9	8	12.5	
OBERSTDORF	810	HEITER	STILL	9	8	24	14.8	8	6	11.8	
GARMISCH-PARTK.	719	HEITER	STILL	9	8	23	14.3	8	5	11.8	
ZUGSPITZE	2960	HEITER	NNW 19	2	1	8	4.1	1	X	13.4	
HOHENPEISSENBG.	977	WOLKENLOS	SW 6	14	9	19	15.6	13	8	13.1	
WENDELSTEIN	1832	WOLKENLOS	W 15	11	6	15	11.6	11	5	13.1	

38

A U S K U E N F T E U N D B E R A T U N G E N E R T E I L E N :

LAND HESSEN WETTERAMT FRANKFURT FRANKFURTER STR. 135 6050 OFFENBACH/MAIN TEL. (069) 8062 634/549	LAND BADEN-WUERTEMBERG (OST) WETTERAMT STUTTGART AM SCHNARRENBERG 17 7000 STUTTGART 50 TEL. (0711) 541122	LAND BAYERN (NORD) WETTERAMT NUERNBERG FLUGHAFENSTR. 100 8500 NUERNBERG TEL. (0911) 525001
LAND RHEINLAND-PFALZ/SAARLAND WETTERAMT TRIER PETRISBERG 5500 TRIER TEL. (0651) 45045	LAND BADEN-WUERTEMBERG (WEST) WETTERAMT FREIBURG STEFAN-MEIER-STR. 4 7800 FREIBURG 1 TEL. (0761) 273057	LAND BAYERN (SUED) WETTERAMT MUENCHEN BAVARIARING 10 8000 MUENCHEN 2 TEL. (089) 530084-88

F E R N S P R E C H A N S A G E D I E N S T

WAEHLE IM ORTSNETZ
 REISEWETTER/WINTERSPORT- ... RUF-NR. 11600 ODER 011600
 ALLGEMEINER WETTERBERICHT... RUF-NR. 1164 ODER 01164
 STRASSENWETTERVORHERSAGE ... RUF-NR. 1169 ODER 01169
 WITTERUNGSHINWEISE
 FUER DIE LANDWIRTSCHAFT RUF-NR. 1154 ODER 01154
 ABWEICHENDE RUFNUMMERN BITTE DEM AMTLICHEN FERNSPRECHBUCH ENTNEHMEN.

STATION	BAROM. HOEHE	LUFTDR. IN HPA BEZOGEN AUF N N	ERDBODEN- ZUSTAND	ERDBODEN-TEMPERATUREN IN GRAD CEL. 06 UHR VORTAGS				EXTREMWERTE DER LUFTTEMPERATUR IN GRAD CELSIUS IN DER DEKADE VOM: 21. 8. - 31. 8.				
				10 CM TIEFE	20 CM TIEFE	50 CM TIEFE	100CM TIEFE	BEOBAUCH. ZEITRAUM	ABSOL. MAXIM. DATUM	ABSOL. MINIM. DATUM		
SCHLESWIG	48	1017.6	TROCKEN	17.0	18.0	17.7	15.6	1947-1983	30.5	27.08.1964	4.8	29.08.1948
HAMBURG	16	1017.7	TROCKEN	17.3	16.7	18.6	15.7	1931-1983	35.7	21.08.1943	1.8	22.08.1964
BREMEN	5	1016.1	TROCKEN	17.3	18.1	18.8	15.6	1890-1983	36.0	21.08.1943	3.4	26.08.1980
BERLIN	49	1018.6	TROCKEN	17.6	18.5	18.5	17.1	1909-1983	36.6	21.08.1943	4.7	21.08.1964
HANNOVER	54	1016.9	TROCKEN	17.9	19.1	19.4	X	1936-1983	38.0	21.08.1943	3.3	22.08.1964
MUENSTER	71	1015.2	TROCKEN	18.1	18.8	19.3	17.6	1891-1983	36.2	23.08.1944	3.1	31.08.1959
KASSEL	233	1016.6	TROCKEN	17.0	18.9	19.1	16.5	1951-1983	34.9	27.08.1964	5.2	26.08.1980
AACHEN	205	1012.9	TROCKEN	18.9	19.6	19.3	17.2	1891-1983	37.2	23.08.1944	5.1	29.08.1948
HOF	568	1018.2	TROCKEN	14.0	15.8	15.7	14.1	1947-1983	30.9	28.08.1964	1.4	31.08.1947
BAD KISSINGEN	266	1017.1	TROCKEN	17.0	18.6	19.4	17.6	1946-1983	34.3	27.08.1964	2.8	31.08.1947
KL.FELDBERG/TS.	802	-	TROCKEN	13.4	14.2	14.7	12.8	1936-1983	30.3	23.08.1944	2.9	28.08.1978
TRIER	273	1013.8	TROCKEN	19.4	21.1	21.6	18.5	1948-1983	32.5	28.08.1964	4.2	28.08.1978
NUERNBERG	312	1017.4	TROCKEN	15.9	17.4	18.7	17.5	1936-1983	34.8	27.08.1964	2.0	31.08.1947
KARLSRUHE	145	1014.9	TROCKEN	18.8	20.5	21.7	19.4	1876-1983	35.9	23.08.1944	4.0	31.08.1940
STUTTART-ECHT.	419	1016.3	TROCKEN	17.1	18.7	18.8	17.3	1900-1983	33.5	21.08.1943	3.3	25.08.1980
PASSAU	408	1017.5	TROCKEN	15.0	17.2	17.7	16.4	1948-1983	32.3	24.08.1950	3.9	29.08.1978
MUENCHEN-RIEM	529	1017.3	TROCKEN	12.9	15.3	16.0	14.8	1940-1983	34.2	21.08.1943	3.8	31.08.1948
FREIBURG	300	1013.9	TROCKEN	18.1	18.9	18.5	17.2	1949-1983	35.6	23.08.1950	4.5	27.08.1966
HOHENPEISSENBG.	986	-	TROCKEN	13.3	14.3	14.5	13.5	1879-1983	30.5	29.08.1945	1.6	27.08.1969

A U S L A N D

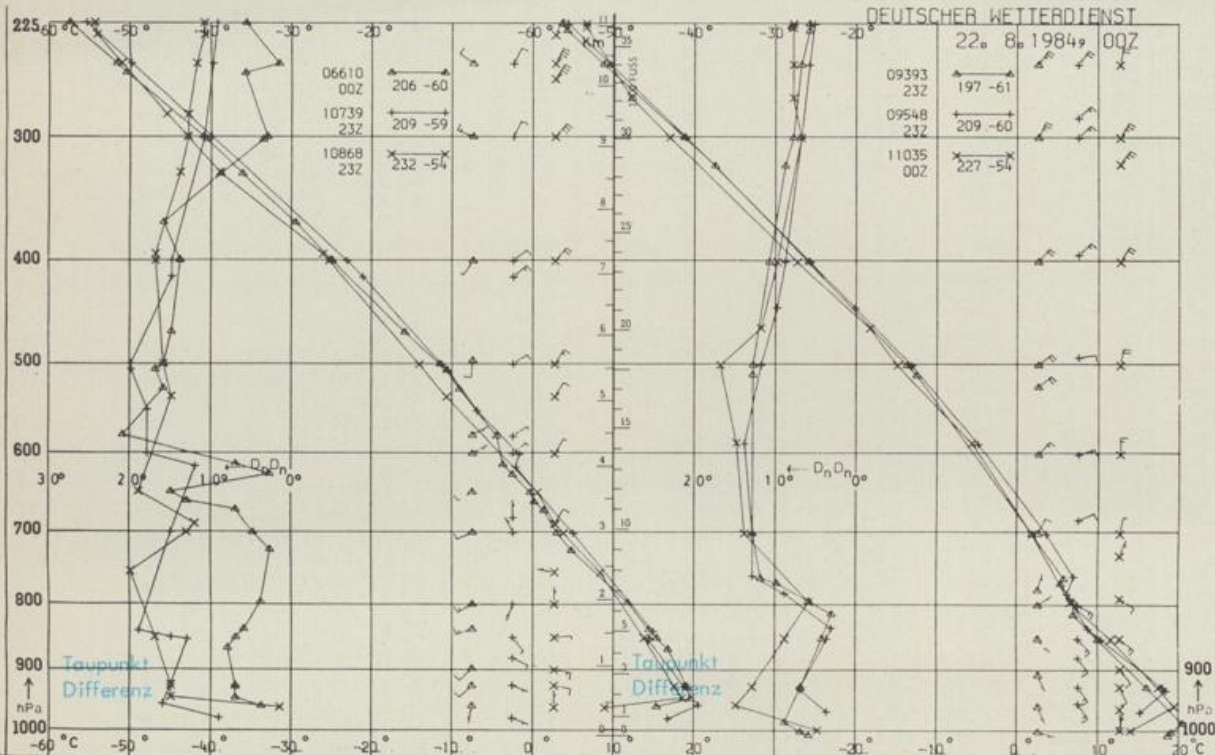
STATION	WETTER	TEMPER. WIND			STATION	WETTER	TEMPER. WIND			STATION	WETTER	TEMPER. WIND					
		IN KM/H	6 UHR	MAX VOR TAG			IN KM/H	6 UHR	MAX VOR TAG			IN KM/H	6 UHR	MAX VOR TAG			
REYKJAVIK	HEITER	UML	6	3	12	BARCELONA	HEITER	N	11	20	27	PRAG	WOLKENLOS	STILL	12	24	
OSLO	NEBEL	SSE	2	12	25	MADRID	HEITER	STILL	11	28	WARSCHAU	BEDECKT	ENE	7	16	X	
STOCKHOLM	HEITER	WSW	7	19	26	MALLORCA	HEITER	STILL	19	33	MOSKAU	HEITER	W	4	16	20	
HELSINKI	HEITER	W	9	16	23	LISSABON	BEDECKT	W	9	17	25	BELGRAD	WOLKENLOS	SSW	7	14	23
KOPENHAGEN	WOLKENLOS	SE	13	17	23	LAS PALMAS	BEDECKT	NNE	37	21	27	BUKAREST	HEITER	E	4	19	23
AMSTERDAM	HEITER	ESE	15	17	26	ZUERICH	HEITER	STILL	13	26	ATHEN	HEITER	STILL	21	28		
LONDON	BEDECKT	SW	6	18	30	INNSBRUCK	WOLKENLOS	W	4	12	26	BOZEN	WOLKIG	STILL	18	28	
PARIS	GEWITTER	WSW	6	19	29	WIEN	WOLKENLOS	UML	2	13	25	ROM	HEITER	NE	7	17	27

A S T R O N O M I S C H E D A T E N F U E R D E N 23.AUGUST 1984

STATION	SONNE		MOND		STATION	SONNE		MOND	
	AUFGANG UHR	UNTERGANG UHR	AUFGANG UHR	UNTERGANG UHR		AUFGANG UHR	UNTERGANG UHR	AUFGANG UHR	UNTERGANG UHR
FRANKFURT	04.27	18.29	-	16.56	NUERNBERG	04.19	18.18	-	16.44
FREIBURG	04.35	18.28	-	16.49	STUTTART	04.28	18.24	-	16.47
MUENCHEN	04.19	18.13	-	16.34	TRIER	04.35	18.36	-	17.01

MONDPHASE 3 TAGE VOR NEUMOND

M E S S U N G E N I N D E R F R E I E N A T M O S P H A E R E A M 22.AUGUST 1984 00 UHR



KENN- STATION ZIFFER

- 06610 PAYERNE
- 10739 STUTTART
- 10868 MUENCHEN - OB. SCHLEISSHEIM
- 09393 LINDENBERG
- 09548 MEININGEN
- 11035 WIEN

BEMERKUNGEN

Dieser Karte liegt die Beilage Nr. 29/1984 bei.