

Wetterkarte

des Deutschen Wetterdienstes

D 7311 A

Amtsblatt der Wetterämter Frankfurt am Main, Freiburg i. Br., München, Nürnberg, Stuttgart u. Trier

Erscheint täglich
Nur Postbezug
Preis monatl. DM 10,-
zuzüglich Porto

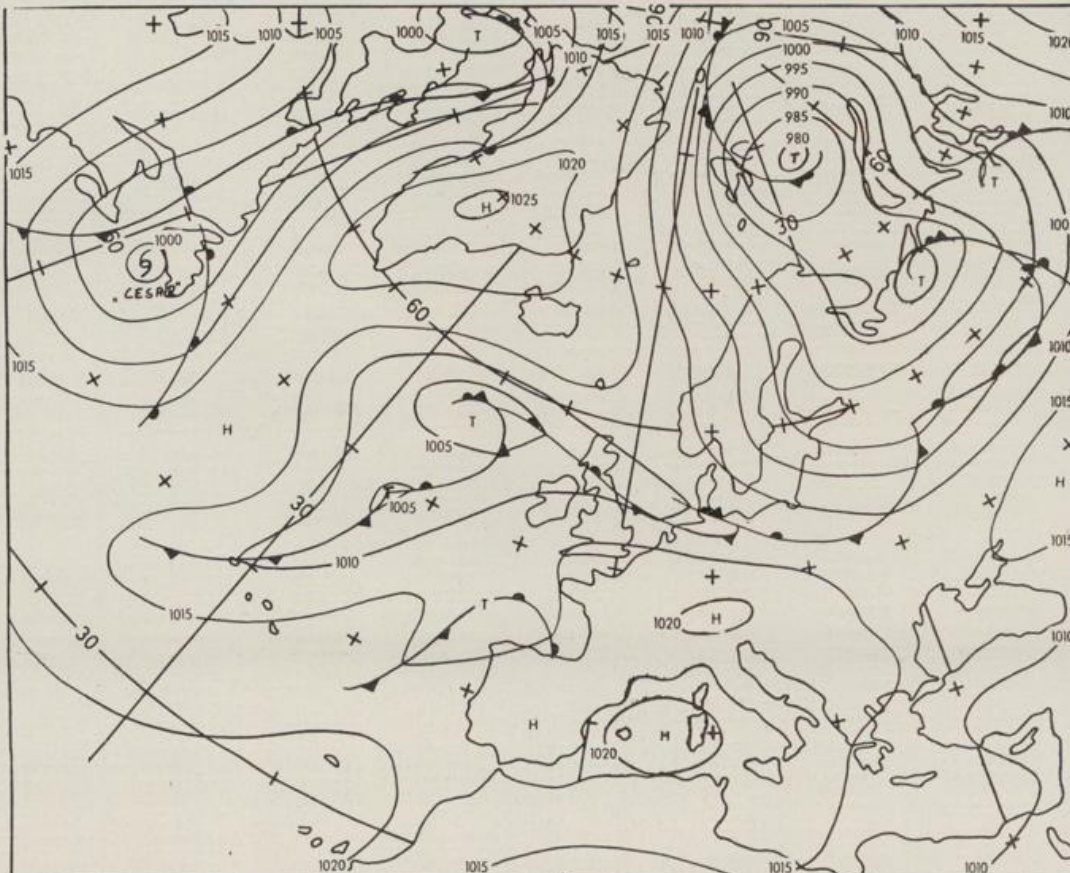
Druck und Verlag : Deutscher Wetterdienst - Wetteramt Frankfurt
Frankfurter Str. 135, 6050 Offenbach a.M., Tel. 06111 8 06 22 81
(069)

Bei unregelmäßiger Lieferung sind
Beschwerden schriftlich an das Wetteramt Frankfurt zu richten

Jahrgang 1984

Samstag, den 01. September 1984

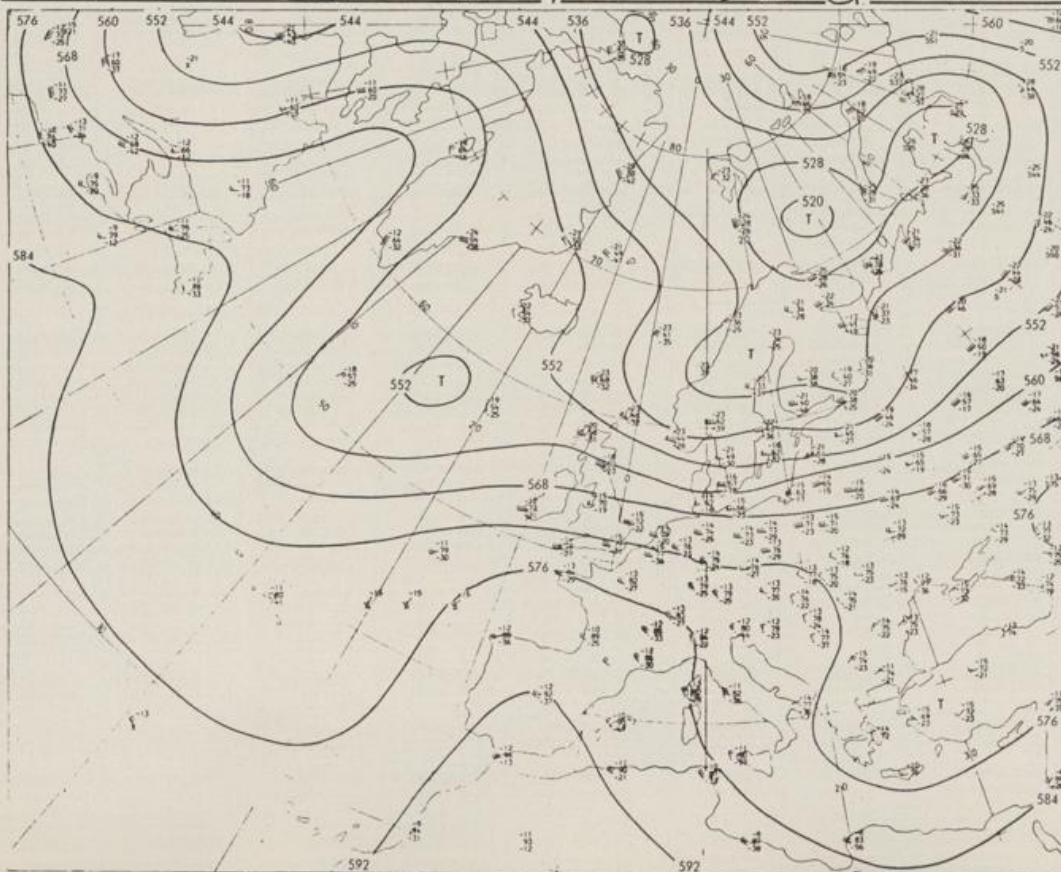
Nummer 245



Bodenwetterkarte
Vorhersage
für den

02.09. 00 Uhr

Alle Zeitangaben
in GMT
(Greenwich Mean
Time)
- Weltzeit -



Höhenwetterkarte
(Absolute Topographie 500 hPa
entsprechend ca. 5500 m Höhe)
vom

01.09. 00 Uhr

Maßstab 1 : 60 Mill.

W E T T E R M E L D U N G E N V O M 1. SEPTEMBER 1984 06 UHR

STATION	HOEHE N N	WETTER	WIND IN KM/H	T E M P E R A T U R (GRAD CELSIUS)				SONNEN- SCHEIN IN STD.	NIEDER- SCHLAG 24 STG. IN MM	SCHNEE- HOEHE IN CM	
				IN 2 MTR.	TAU- PUNKT VORTAG	MAXIM. VORTAG	MITTEL VORTAG				TIEFSTWERT DER NACHT 2 MTR. BODEN
BERLIN	50	BEDECKT	SW 13	18	16	25	21.4	17	16	7.0	0.0
SCHLESWIG	43	WOLKIG	W 17	16	14	21	16.6	15	14	3.6	8
HELGOLAND	4	WOLKIG	W 20	17	16	19	17.5	17	16	3.5	3
EMDEN	5	WOLKIG	WSW 17	18	14	22	19.0	17	17	2.1	0.0
HAMBURG	16	BEDECKT	W 13	17	17	22	19.1	17	16	2.0	4
BREMEN	3	BEDECKT	WSW 20	17	15	24	18.6	17	16	3.2	0.0
LUECHOW	17	REGEN	WSW 20	18	16	23	19.5	17	15	3.9	0.0
OSNABRUECK	95	BEDECKT	WSW 19	17	15	21	18.4	16	16	1.7	0.6
HANNOVER	56	BEDECKT	W 17	17	15	23	19.6	17	16	3.9	2
ESSEN	154	BEDECKT	SW 15	15	14	21	18.8	15	15	0.9	0.0
AACHEN	202	WOLKIG	SW 9	16	14	21	18.5	15	14	0.9	0.0
KOELN-BONN	91	WOLKIG	S 4	17	14	23	20.2	17	16	0.8	0.0
KAHLER ASTEN	839	IN WOLKEN	WSW 24	13	13	16	13.3	12	12	2.6	0.0
KASSEL	231	WOLKIG	SSW 15	15	14	22	18.0	15	14	4.5	
GIESSEN	186	BEDECKT	WSW 6	17	14	23	18.4	16	12	5.7	
BAD HERSFELD	212	WOLKIG	SSW 7	17	14	22	17.7	16	13	5.6	
WASSERKUPPE	921	IN WOLKEN	W 22	12	12	17	13.5	12	11	7.5	0.0
KL.FELDBERG/TS.	805	BEDECKT	W 19	12	12	19	14.5	12	12	9.3	
FRANKFURT/FLGH.	111	HEITER	SW 13	16	14	25	19.4	15	14	10.1	
OFFENBACH/MAIN	98	WOLKIG	WSW 19	17	13	25	19.6	16	X	11.2	
DARMSTADT	108	HEITER	S 9	16	14	26	18.7	15	11	10.3	
NUERBURG	627	BEDECKT	WSW 17	14	13	19	15.7	14	13	4.9	
KI...ENZ	96	BEDECKT	S 4	17	14	24	20.5	17	X	7.7	
B...MARIENBERG	547	BEDECKT	SW 7	14	13	19	16.3	14	11	2.8	0.0
TRIER PETRISBG.	265	BEDECKT	W 7	15	14	21	17.6	15	14	2.7	
DEUSELBACH	480	HEITER	SW 13	14	13	19	16.3	14	12	4.5	0.0
WEINBIET	553	HEITER	W 22	15	13	23	16.5	14	12	10.4	
THOLEY	396	HEITER	WSW 6	13	12	19	16.0	13	11	4.1	
SAARBRUECKEN	322	WOLKIG	SSW 6	15	13	20	16.3	14	10	5.4	
OEHRINGEN	276	WOLKIG	STILL	14	13	26	18.0	14	10	9.8	
STUTTGART	314	WOLKIG	SSE 9	15	13	25	18.8	15	13	9.6	
STUTTGART-ECHT.	396	HEITER	W 2	14	13	25	17.5	12	11	X	
STOETTEN	734	BEDECKT	WSW 15	14	12	22	16.1	12	10	11.0	
FREUDENSTADT	797	HEITER	SW 2	13	12	21	15.7	12	9	11.7	
KLIPPENECK	973	HEITER	SSW 9	14	13	22	16.2	12	8	10.7	
ULM	522	BEDECKT	STILL	12	11	25	17.2	11	10	9.6	
MANNHEIM	96	WOLKIG	S 6	17	15	28	20.1	15	12	9.2	
KARLSRUHE	112	BEDECKT	SSW 9	16	14	29	19.8	15	13	11.6	
FREIBURG	269	HEITER	S 7	15	13	28	21.3	15	13	10.2	
FELDBERG/SCHW.	1486	HEITER	W 20	11	10	15	11.8	11	7	8.2	
KONSTANZ	443	HEITER	WNW 2	14	13	26	19.6	14	11	11.4	
WUERZBURG	268	WOLKIG	SW 7	14	13	25	19.0	14	12	7.6	
BAD KISSINGEN	262	BEDECKT	S 6	15	13	25	18.2	14	13	9.2	
BAMBERG	239	BEDECKT	E 2	13	12	26	19.2	12	10	6.9	
COBURG	337	WOLKIG	SW 6	15	13	25	18.4	14	12	8.6	
HOF	567	BEDECKT	WSW 15	14	13	23	15.8	13	9	10.1	
NUERNBERG/FLGH.	319	WOLKIG	SW 6	15	14	26	19.8	15	13	7.4	
WEIDEN	438	BEDECKT	SSW 7	14	13	24	18.0	13	10	8.2	
WEISSENBURG/BAY	422	BEDECKT	SSW 9	16	13	26	18.7	14	11	10.6	
RE...SBURG	366	BEDECKT	SSE 2	14	13	27	18.1	13	9	9.8	
AU...BURG	461	BEDECKT	SW 7	15	13	24	17.8	13	11	9.7	
MUENCHEN-RIEM	530	WOLKIG	SW 6	14	13	24	17.1	13	9	9.5	
MUEHLDORF	401	WOLKIG	STILL	14	13	25	17.5	13	10	8.7	
PASSAU	409	HEITER	STILL	12	12	24	16.5	11	9	8.6	
GR.ARBER	1445	IN WOLKEN	W 31	9	9	14	11.4	8	X	6.9	
KEMPTEN	705	WOLKIG	E 2	12	11	23	16.5	11	9	11.1	
OBERSTORF	810	HEITER	STILL	12	11	25	15.6	10	8	9.8	
GARMISCH-PARTK.	719	HEITER	STILL	10	10	23	14.9	9	6	10.6	
ZUGSPITZE	2960	IN WOLKEN	NW 26	1	1	5	1.7	0	X	8.5	
HOHENPEISSENBG.	977	WOLKIG	SW 7	13	10	21	16.3	13	9	11.6	
WENDELSTEIN	1832	WOLKIG	WSW 24	9	7	13	10.0	9	8	9.0	

A U S K U E N F T E U N D B E R A T U N G E N E R T E I L E N :

LAND HESSEN
WETTERAMT FRANKFURT
FRANKFURTER STR. 135
6050 OFFENBACH/MAIN
TEL. (069) 8062 634/549

LAND BADEN-WUERTTEMBERG (OST)
WETTERAMT STUTTGART
AM SCHNARRENBERG 17
7000 STUTTGART 50
TEL. (0711) 541122

LAND BAYERN (NORD)
WETTERAMT NUERNBERG
FLUGHAFENSTR. 100
8500 NUERNBERG
TEL. (0911) 525001

LAND RHEINLAND-PFALZ/SAARLAND
WETTERAMT TRIER
PETRISBERG
5500 TRIER
TEL. (0651) 45045

LAND BADEN-WUERTTEMBERG (WEST)
WETTERAMT FREIBURG
STEFAN-MEIER-STR. 4
7800 FREIBURG 1
TEL. (0761) 273057

LAND BAYERN (SUED)
WETTERAMT MUENCHEN
BAVARIARING 10
8000 MUENCHEN 2
TEL. (089) 530084-88

F E R N S P R E C H A N S A G E D I E N S T

WAEHLE IM ORTSNETZ
REISEWETTER/WINTERSPORT- ... RUF-NR. 11600 ODER 011600
ALLGEMEINER WETTERBERICHT... RUF-NR. 1164 ODER 01164
STRASSENWETTERVORHERSAGE ... RUF-NR. 1169 ODER 01169
WITTERUNGSHINWEISE
FUER DIE LANDWIRTSCHAFT RUF-NR. 1154 ODER 01154
ABWEICHENDE RUFNUMMERN BITTE DEM AMTLICHEN FERNSPRECHBUCH ENTNEHMEN.

STATION	BAROM. HOEHE	LUFTDR. IN HPA BEZOGEN AUF N N	ERDBODEN-ZUSTAND	ERDBODEN-TEMPERATUREN IN GRAD CEL. 06 UHR VORTAGS				EXTREMWERTE DER LUFTTEMPERATUR IN GRAD CELSIUS IN DER DEKADE VOM: 1. 9. - 10. 9.				
				10 CM TIEFE	20 CM TIEFE	50 CM TIEFE	100CM TIEFE	BEOBSCHT. ZEITRAUM	ABSOL. MAXIM. DATUM	ABSOL. MINIM. DATUM		
SCHLESWIG	48	1009.3	FEUCHT	17.6	18.0	17.7	16.3	1947-1983	29.6	05.09.1949	2.9	08.09.1952
HAMBURG	16	1011.1	FEUCHT	17.4	16.5	18.3	15.9	1931-1983	30.3	01.09.1983	2.5	08.09.1952
BREMEN	5	1012.0	TROCKEN	17.4	18.1	18.7	16.2	1890-1983	31.9	05.09.1949	2.8	02.09.1980
BERLIN	49	1012.4	FEUCHT	18.5	19.2	18.4	17.6	1909-1983	34.2	03.09.1911	2.4	03.09.1941
HANNOVER	54	1013.5	FEUCHT	18.6	19.0	18.8	X	1936-1983	31.4	05.09.1949	2.6	07.09.1971
MUENSTER	71	1014.6	TROCKEN	18.7	18.7	18.8	18.2	1891-1983	34.1	04.09.1929	3.5	01.09.1959
KASSEL	233	1015.7	TROCKEN	17.4	19.3	19.6	17.4	1951-1983	32.5	05.09.1973	4.2	08.09.1983
AACHEN	205	1017.6	TROCKEN	18.4	18.6	18.3	17.1	1891-1983	34.3	08.09.1911	3.9	10.09.1897
HOF	568	1017.0	TROCKEN	13.4	14.9	15.6	14.5	1947-1983	29.4	02.09.1953	0.1	04.09.1957
BAD KISSINGEN	266	1017.8	TROCKEN	16.5	17.6	18.6	17.7	1946-1983	32.4	02.09.1953	2.1	09.09.1960
KL.FELDBERG/TS.	802	-	TROCKEN	12.8	13.5	13.9	13.1	1936-1983	26.6	02.09.1953	2.6	09.09.1941
TRIER	273	1019.1	TROCKEN	17.3	18.5	19.4	18.2	1948-1983	33.1	04.09.1973	3.3	08.09.1983
NUERNBERG	312	1018.9	TROCKEN	15.4	17.4	18.1	17.3	1936-1983	32.2	05.09.1973	1.8	09.09.1960
KARLSRUHE	145	1019.5	TROCKEN	17.8	19.0	20.5	19.3	1876-1983	33.8	02.09.1953	3.7	10.09.1941
STUTTGART-ECHT.	419	1019.9	TROCKEN	16.6	17.9	18.5	17.4	1900-1983	32.1	06.09.1949	1.6	07.09.1938
PASSAU	408	1020.2	TROCKEN	16.7	18.0	17.7	16.4	1948-1983	31.2	10.09.1983	2.1	08.09.1953
MUENCHEN-RIEM	529	1020.4	TROCKEN	15.0	16.4	16.6	15.1	1940-1983	30.7	03.09.1962	2.2	07.09.1976
FREIBURG	300	1020.1	TROCKEN	17.0	17.9	18.3	17.4	1949-1983	33.9	06.09.1949	4.6	07.09.1967
HOHENPEISSENBG.	986	-	TROCKEN	14.0	14.7	14.5	13.6	1879-1983	28.3	02.09.1953	1.1	02.09.1890

A U S L A N D

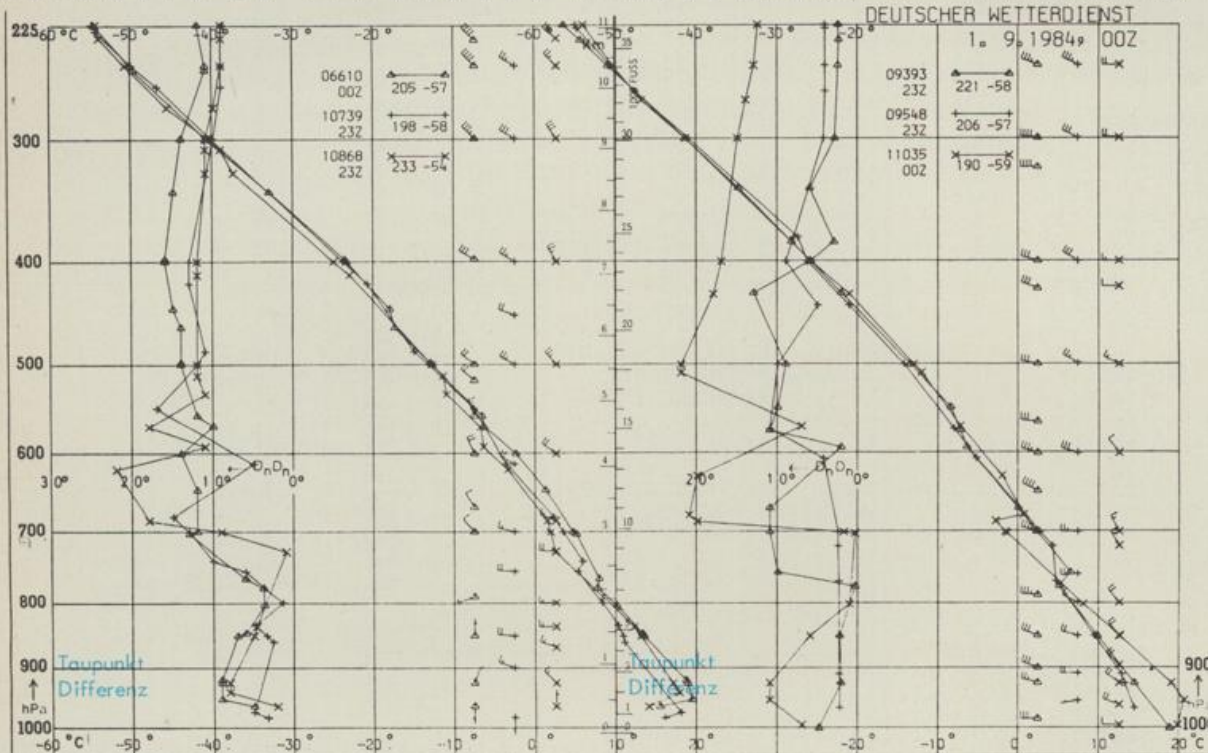
STATION	WETTER	TEMPER. WIND			STATION	WETTER	TEMPER. WIND			STATION	WETTER	TEMPER. WIND				
		IN	6 UHR	MAX VOR TAG			IN	6 UHR	MAX VOR TAG			IN	6 UHR	MAX VOR TAG		
REYKJAVIK	BEDECKT	WSW	7	8	12	BARCELONA	WOLKENLOS	STILL	18	27	PRAG	HEITER	SW	15	15	26
OSLO	HEITER	ESE	7	6	17	MADRID	HEITER	STILL	14	33	WARSCHAU	WOLKIG	W	26	18	25
STOCKHOLM	HEITER	WSW	24	12	19	MALLORCA	WOLKENLOS	STILL	14	28	MOSKAU	REGEN	WSW	7	16	19
HELSINKI	HEITER	SW	6	11	17	LISSABON	WOLKIG	SW	7	20	BELGRAD	HEITER	S	7	15	26
KOPENHAGEN	HEITER	W	15	15	21	LAS PALMAS	HEITER	STILL	20	26	BUKAREST	HEITER	STILL	14	26	
AMSTERDAM	HEITER	WSW	20	18	23	ZUERICH	WOLKIG	WNW	4	13	25	ATHEN	HEITER	STILL	21	27
LONDON	HEITER	SSW	11	16	25	INNSBRUCK	HEITER	STILL	11	26	25	BOZEN	WOLKENLOS	STILL	16	30
PARIS	WOLKENLOS	SW	6	14	25	WIEN	HEITER	STILL	17	26	ROM	WOLKENLOS	NNE	4	17	29

A S T R O N O M I S C H E D A T E N F U E R D E N 2. SEPTEMBER 1984

STATION	SONNE		MOND		STATION	SONNE		MOND	
	AUFGANG UHR	UNTERGANG UHR	AUFGANG UHR	UNTERGANG UHR		AUFGANG UHR	UNTERGANG UHR	AUFGANG UHR	UNTERGANG UHR
FRANKFURT	04.42	18.08	13.21	21.26	NUERNBERG	04.33	17.57	13.09	21.19
FREIBURG	04.48	18.08	13.15	21.40	STUTTGART	04.42	18.04	13.13	21.30
MUENCHEN	04.33	17.53	13.00	21.25	TRIER	04.50	18.15	13.26	21.31

MONDPHASE ERSTES VIERTEL

M E S S U N G E N I N D E R F R E I E N A T M O S P H A E R E A M 1. SEPTEMBER 1984 00 UHR



KENN- STATION ZIFFER

06610 PAYERNE
10739 STUTTGART
10868 MUENCHEN - OB. SCHLEISSHEIM
09393 LINDENBERG
09548 MEININGEN
11035 WIEN

BEMERKUNGEN