

# Wetterkarte

des Deutschen Wetterdienstes

D 7311 A

Amtsblatt der Wetterämter Frankfurt am Main, Freiburg i. Br., München, Nürnberg, Stuttgart u. Trier

Erscheint täglich  
Nur Postbezug  
Preis monatl. DM 10,-  
zuzüglich Porto

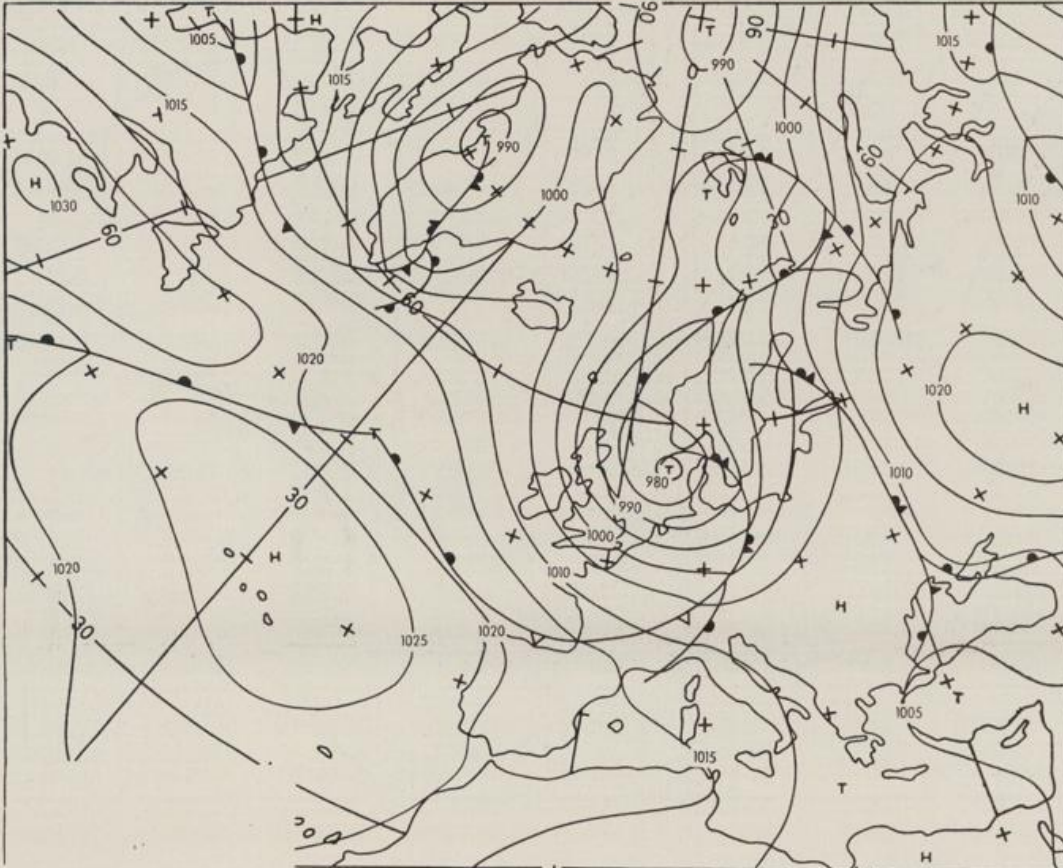
Druck und Verlag : Deutscher Wetterdienst - Wetteramt Frankfurt  
Frankfurter Str. 135, 6050 Offenbach a.M., Tel. (0611) 8 06 22 81  
(069)

Bei unregelmäßiger Lieferung sind  
Beschwerden schriftlich an das Wetteramt Frankfurt zu richten

Jahrgang 1984

Sonntag, den 09. September 1984


Nummer 253



Bodenwetterkarte  
Vorhersage  
für den

10.09. 00 Uhr

Alle Zeitangaben  
in GMT  
(Greenwich Mean  
Time)  
- Weltzeit -



Höhenwetterkarte  
(Absolute Topographie 500 hPa  
entsprechend ca. 5500 m Höhe)  
vom

09.09. 00 Uhr

Maßstab 1 : 60 Mill.



W E T T E R M E L D U N G E N V O M 9. SEPTEMBER 1984 06 UHR

STATION	HOEHE N N	WETTER	WIND IN KM/H	T E M P E R A T U R (GRAD CELSIUS)				SONNEN- SCHEIN VORTAG IN STD.	NIEDER- SCHLAG 24 STG. IN MM	SCHNEE- HOEHE IN CM	
				IN 2 MTR.	TAU- PUNKT	MAXIM. VORTAG	MITTEL VORTAG				TIEFSTWERT DER NACHT 2 MTR. BODEN
BERLIN	50	BEDECKT	SW 15	10	9	14	11.2	10	9	2.1	0.1
SCHLESWIG	43	REGEN	SSW 11	11	11	15	11.3	10	9	3.9	0.0
HELGOLAND	4	REGEN	SSW 26	14	12	15	13.9	13	12	8.6	0.0
EMDEN	5	REGEN	SW 24	14	12	16	12.8	12	12	3.0	0.9
HAMBURG	16	BEDECKT	SW 19	11	11	13	10.8	6	5	3.7	0.4
BREMEN	3	SPRUEHREGEN	S 15	12	11	13	11.3	10	9	0.4	0.1
LUECHOW	17	BEDECKT	SSW 7	11	11	13	10.6	9	9	1.5	0.1
OSNABRUECK	95	REGEN	SSW 13	12	11	12	11.0	11	10		1
HANNOVER	56	REGEN	SSW 9	12	11	12	10.8	11	9		0.3
ESSEN	154	REGEN	WSW 20	12	12	14	11.4	11	11	0.7	15
AACHEN	202	BEDECKT	SW 17	13	11	12	10.8	11	10		28
KOELN-BONN	91	REGEN	SW 15	12	12	14	11.6	10	10	0.1	14
KAHLER ASTEN	839	REGEN	SW 28	7	7	7	6.0	6	6		25
KASSEL	231	REGEN	SSW 22	10	9	12	9.4	8	9	0.4	6
GIESSEN	186	REGEN	S 9	11	10	12	10.5	10	9		8
BAD HERSFELD	212	REGEN	SW 11	10	10	11	9.9	9	8		22
WASSERKUPPE	921	REGEN	WSW 37	6	6	6	5.5	5	5		23
KL.FELDBERG/TS.	805	REGEN	SW 22	7	7	6	5.9	6	6		15
FRANKFURT/FLGH.	111	BEDECKT	S 20	11	11	12	10.5	10	9		10
OFFENBACH/MAIN	98	REGEN	SSW 26	11	10	11	10.4	10	X		10
DARMSTADT	108	REGEN	S 19	11	11	12	10.8	10	10		18
NUERBURG	627	REGEN	WSW 31	10	10	8	7.4	7	7		16
KOBLENZ	96	REGEN	SSW 15	13	11	12	11.4	11	X		10
BAD RIENBERG	547	REGEN	SW 24	9	9	9	7.8	7	6		26
TRIER PETRISBG.	265	BEDECKT	WSW 22	12	11	11	10.3	10	9		9
DEUSELBACH	480	REGEN	SW 30	10	10	9	8.8	9	8		15
WEINBIET	553	REGEN	WSW 44	9	9	9	7.6	8	8		4
THOLEY	396	REGEN	SW 28	10	10	11	9.2	9	8		10
SAARBRUECKEN	322	REGEN	WSW 22	11	11	12	10.4	9	8		11
OEHRINGEN	276	REGEN	SW 9	10	10	10	9.6	10	9		15
STUTTGART	314	REGEN	WSW 19	11	9	13	10.6	11	10		0.3
STUTTGART-ECHT.	396	REGEN	WSW 20	11	8	13	9.8	9	9	X	2
STOETTEN	734	REGEN	SW 30	8	7	8	6.8	7	7		9
FREUDENSTADT	797	REGEN	WSW 15	8	7	7	6.6	7	6		17
KLIPPENECK	973	BEDECKT	WSW 26	8	6	8	6.9	6	6		0.4
ULM	522	REGEN	SSW 7	9	8	11	9.0	8	8	0.1	1
MANNHEIM	96	REGEN	SSW 20	12	11	12	10.8	11	10		21
KARLSRUHE	112	REGEN	SW 26	11	11	13	11.3	11	11		3
FREIBURG	269	BEDECKT	WSW 30	13	7	14	13.2	12	11		1
FELDBERG/SCHW.	1486	IN WOLKEN	SW 52	4	4	3	2.6	3	3		8
KONSTANZ	443	BEDECKT	SSW 15	12	6	13	10.8	11	9		0.0
WUERZBURG	268	REGEN	WSW 20	10	9	10	9.6	9	9		8
BAD KISSINGEN	262	REGEN	SW 9	10	9	10	9.4	9	9		13
BAMBERG	239	REGEN	SE 9	10	9	10	10.0	10	9		5
COBURG	337	REGEN	SSW 9	9	9	9	9.0	9	9		14
HOF	567	REGEN	SSW 17	8	7	9	7.3	7	7		9
NUERNBERG/FLGH.	319	REGEN	S 7	10	9	11	13.0	9	8		9
WEIDEN	438	REGEN	S 9	8	8	11	8.2	8	8		4
WEISSENBURG/BAY	422	BEDECKT	SW 20	10	8	11	9.6	9	8		2
REGENSBURG	366	BEDECKT	S 9	9	8	14	8.9	9	8	0.3	4
AUGSBURG	461	REGEN	WSW 24	12	7	12	10.2	9	9	0.1	1
MUENCHEN-RIEM	530	WOLKIG	WSW 24	11	6	14	10.0	9	7	1.8	0.3
MUEHLDORF	401	BEDECKT	STILL	9	7	14	10.1	8	7	1.5	0.2
PASSAU	409	BEDECKT	SSW 2	9	8	14	9.4	9	8	1.8	3
GR.ARBER	1445	REGEN	SW 44	2	2	3	1.9	2	X		23
KEMPTEN	705	WOLKIG	SSW 9	10	5	11	9.1	9	7	0.5	3
OBERSTDORF	810	WOLKIG	S 2	6	5	11	7.8	6	3		0.4
GARMISCH-PARTK.	719	WOLKIG	STILL	6	5	13	8.6	5	2	1.2	0.3
ZUGSPITZE	2960	WOLKIG	WSW 59	-6	-7	-6	-6.5	-7	X	0.6	2
HOHENPEISSENBG.	977	BEDECKT	SW 33	8	3	10	7.4	6	7	0.7	0.2
WENDELSTEIN	1832	WOLKIG	SW 41	2	-2	3	0.3	-1	-1	0.6	0.1

A U S K U E N F T E U N D B E R A T U N G E N E R T E I L E N :

LAND HESSEN WETTERAMT FRANKFURT FRANKFURTER STR. 135 6050 OFFENBACH/MAIN TEL. (069) 8062 634/549	LAND BADEN-WUERTEMBERG (OST) WETTERAMT STUTTGART AM SCHNARRENBERG 17 7000 STUTTGART 50 TEL. (0711) 541122	LAND BAYERN (NORD) WETTERAMT NUERNBERG FLUGHAFENSTR. 100 8500 NUERNBERG TEL. (0911) 525001
LAND RHEINLAND-PFALZ/SAARLAND WETTERAMT TRIER PETRISBERG 5500 TRIER TEL. (0651) 45045	LAND BADEN-WUERTEMBERG (WEST) WETTERAMT FREIBURG STEFAN-MEIER-STR. 4 7800 FREIBURG 1 TEL. (0761) 273057	LAND BAYERN (SUED) WETTERAMT MUENCHEN BAVARIARING 10 8000 MUENCHEN 2 TEL. (089) 530084-88

F E R N S P R E C H A N S A G E D I E N S T

WAEHLE IM ORTSNETZ  
 REISEWETTER/WINTERSPORT- ... RUF-NR. 11600 ODER D11600  
 ALLGEMEINER WETTERBERICHT... RUF-NR. 1164 ODER D1164  
 STRASSENWETTERVORHERSAGE ... RUF-NR. 1169 ODER D1169  
 WITTERUNGSHINWEISE  
 FUER DIE LANDWIRTSCHAFT .... RUF-NR. 1154 ODER D1154  
 ABWEICHENDE RUFNUMMERN BITTE DEM AMTLICHEN FERNSPRECHBUCH ENTNEHMEN.

STATION	BAROM. HOEHE	LUFTDR. IN HPA BEZOGEN AUF N N		ERDBODEN-ZUSTAND	ERDBODEN-TEMPERATUREN IN GRAD CEL. 06 UHR VORTAGS				EXTREMWERTE DER LUFTTEMPERATUR IN GRAD CELSIUS IN DER DEKADE VOM: 1. 9. - 10. 9.				
		10 CM TIEFE	20 CM TIEFE		50 CM TIEFE	100CM TIEFE	BEOBSACHT.- ZEITRAUM	ABSOL. MAXIM.	ABSOL. DATUM	ABSOL. MINIM.	DATUM		
SCHLESWIG	48	1000.0		FEUCHT	10.4	12.4	14.5	14.8	1947-1983	29.6	05.09.1949	2.9	08.09.1952
HAMBURG	16	1001.9		FEUCHT	10.2	11.2	16.2	15.2	1931-1983	30.3	01.09.1983	2.5	08.09.1952
BREMEN	5	1001.6		FEUCHT	11.6	13.2	15.1	15.5	1890-1983	31.9	05.09.1949	2.8	02.09.1980
BERLIN	49	1005.3		FEUCHT	11.8	13.7	16.3	16.7	1909-1983	34.2	03.09.1911	2.4	03.09.1941
HANNOVER	54	1003.4		FEUCHT	12.6	14.0	15.9	X	1936-1983	31.4	05.09.1949	2.6	07.09.1971
MUENSTER	71	1003.3		FEUCHT	12.5	13.0	15.4	17.1	1891-1983	34.1	04.09.1929	3.5	01.09.1959
KASSEL	233	1005.3		NASS	11.0	12.3	15.4	14.4	1951-1983	32.5	05.09.1973	4.2	08.09.1983
AACHEN	205	1005.5		FEUCHT	11.5	12.2	14.3	16.1	1891-1983	34.3	08.09.1911	3.9	10.09.1897
HOF	568	1008.7		FEUCHT	10.3	11.8	13.7	14.1	1947-1983	29.4	02.09.1953	0.1	04.09.1957
BAD KISSINGEN	266	1008.3		FEUCHT	11.1	12.3	14.9	16.7	1946-1983	32.4	02.09.1953	2.1	09.09.1960
KL.FELDBERG/TS.	802	-		NASS	7.6	8.2	9.7	11.5	1936-1983	26.6	02.09.1953	2.6	09.09.1941
TRIER	273	1008.8		NASS	11.1	12.0	14.6	16.7	1948-1983	33.1	04.09.1973	3.3	08.09.1983
NUERNBERG	312	1010.8		TROCKEN	10.8	12.1	15.4	16.6	1936-1983	32.2	05.09.1973	1.8	09.09.1960
KARLSRUHE	145	1011.0		FEUCHT	11.5	14.0	16.8	18.6	1876-1983	33.8	02.09.1953	3.7	10.09.1941
STUTTGART-ECHT.	419	1011.8		FEUCHT	11.7	13.9	16.2	17.4	1900-1983	32.1	06.09.1949	1.6	07.09.1938
PASSAU	408	1013.3		FEUCHT	12.7	14.4	16.5	16.4	1948-1983	31.2	10.09.1983	2.1	08.09.1953
MUENCHEN-RIEM	529	1013.3		FEUCHT	11.2	13.2	15.3	15.4	1940-1983	30.7	03.09.1962	2.2	07.09.1976
FREIBURG	300	1013.8		FEUCHT	12.1	13.1	16.2	17.0	1949-1983	33.9	06.09.1949	4.6	07.09.1967
HOHENPEISSENBG.	986	-		FEUCHT	8.5	10.2	12.9	13.6	1879-1983	28.3	02.09.1953	1.1	02.09.1890

AUSLAND

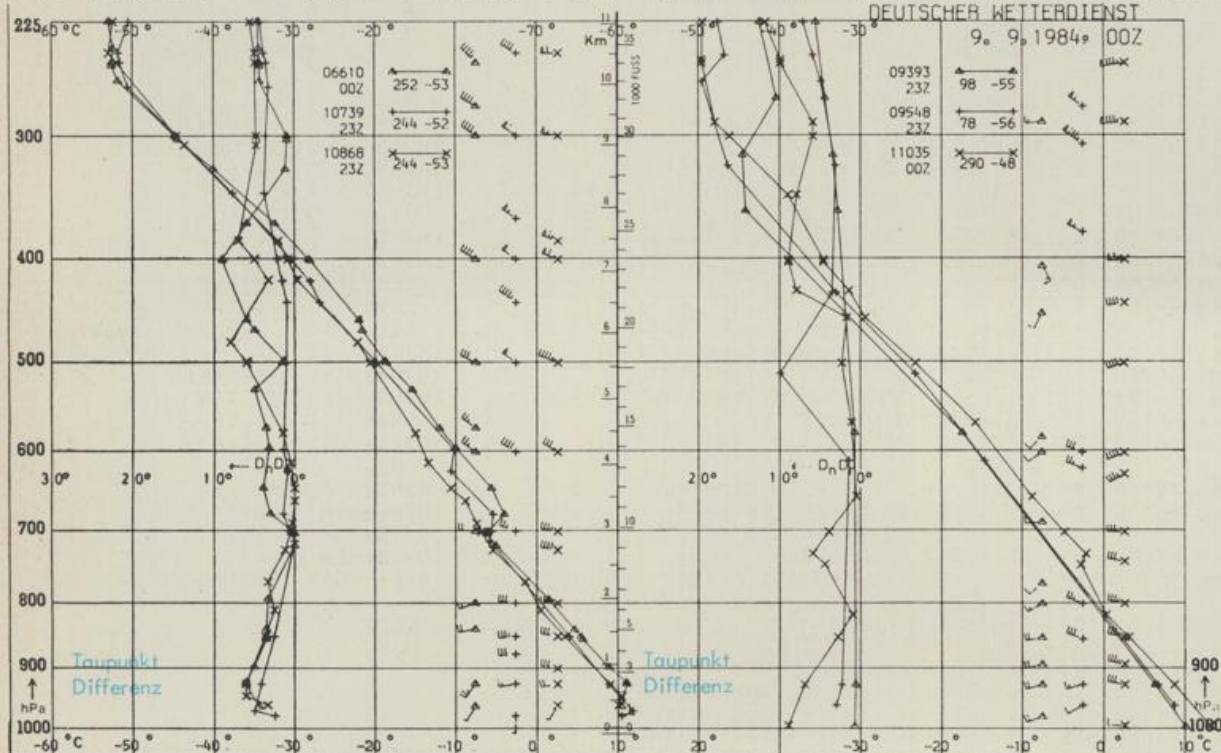
STATION	WETTER	TEMPER. WIND IN 6 UHR TAG			STATION	WETTER	TEMPER. WIND IN 6 UHR TAG			STATION	WETTER	TEMPER. WIND IN 6 UHR TAG					
		IN	MAX	VOR			IN	MAX	VOR			IN	MAX	VOR			
REYKJAVIK	WOLKIG	SSW	9	4	10	BARCELONA	HEITER	N	7	17	23	PRAG	BEDECKT	SW	19	10	14
OSLO	REGEN	E	11	9	17	MADRID	WOLKIG	STILL	11	29	29	WARSAU	HEITER	S	10	13	19
STOCKHOLM	BEDECKT	S	24	13	18	MALLORCA	HEITER	STILL	17	29	29	MOSKAU	BEDECKT	STILL	11	14	14
HELSINKI	BEDECKT	E	13	11	18	LISSABON	HEITER	NNW	2	19	30	BELGRAD	HEITER	NNW	15	14	26
KOPENHAGEN	WOLKIG	SSW	15	11	16	LAS PALMAS	HEITER	NNE	19	26	26	BUKAREST	HEITER	STILL	15	31	31
AMSTERDAM	REGEN	SSW	19	13	15	ZUERICH	BEDECKT	SW	11	12	14	ATHEN	WOLKENLOS	NW	9	24	30
LONDON	SPRUEHREGEN	SSW	30	16	19	INNSBRUCK	HEITER	UML	2	7	14	BOZEN	BEDECKT	STILL	11	21	21
PARIS	BEDECKT	WSW	20	13	19	WIEN	HEITER	SSE	7	12	19	ROM	WOLKIG	STILL	16	25	25

ASTRONOMISCHE DATEN FUER DEN 10. SEPTEMBER 1984

STATION	SONNE		MOND		STATION	SONNE		MOND	
	AUFGANG UHR	UNTERGANG UHR	AUFGANG UHR	UNTERGANG UHR		AUFGANG UHR	UNTERGANG UHR	AUFGANG UHR	UNTERGANG UHR
FRANKFURT	04.54	17.51	18.22	04.38	NUERNBERG	04.45	17.40	18.12	04.29
FREIBURG	04.59	17.52	18.23	04.45	STUTTGART	04.53	17.47	18.18	04.38
MUENCHEN	04.44	17.37	18.08	04.30	TRIER	05.02	17.58	18.27	04.43

MONDPHASE VOLLMOND

MESSUNGEN IN DER FREIEN ATMOSPHAERE AM 9. SEPTEMBER 1984 00 UHR



KENN- STATION ZIFFER

06610 PAYERNE  
10739 STUTT GART  
10868 MUENCHEN -  
OB.SCHLEISSHEIM  
09393 LINDENBERG  
09548 MEININGEN  
11035 WIEN

BEMERKUNGEN