

# Wetterkarte

des Deutschen Wetterdienstes

D 7311 A

Amtsblatt der Wetterämter Frankfurt am Main, Freiburg i. Br., München, Nürnberg, Stuttgart u. Trier

Erscheint täglich  
Nur Postbezug  
Preis monatl. DM 10,-  
zuzüglich Porto

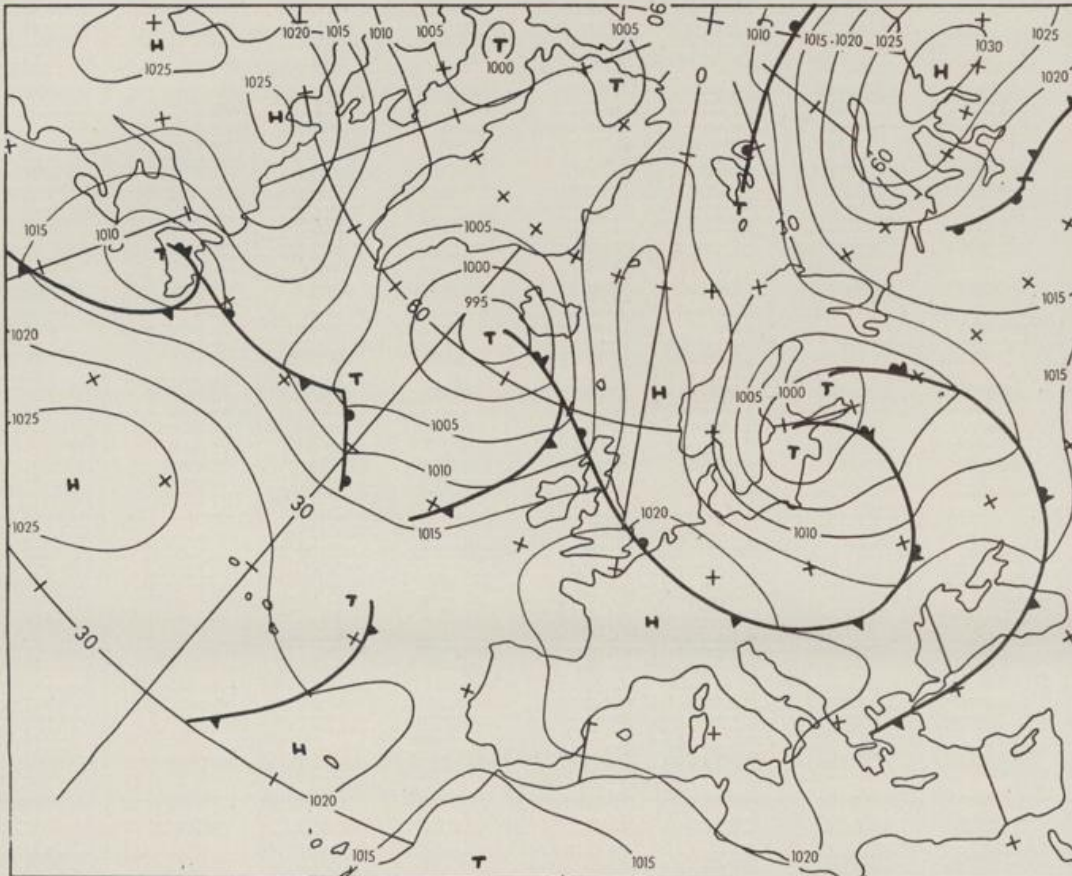
Druck und Verlag: Deutscher Wetterdienst - Wetteramt Frankfurt  
Frankfurter Str. 135, 6050 Offenbach a.M., Tel. 0611 606 22 81  
(069)

Bei unregelmäßiger Lieferung sind  
Beschwerden schriftlich an das Wetteramt Frankfurt zu richten

Jahrgang 1984

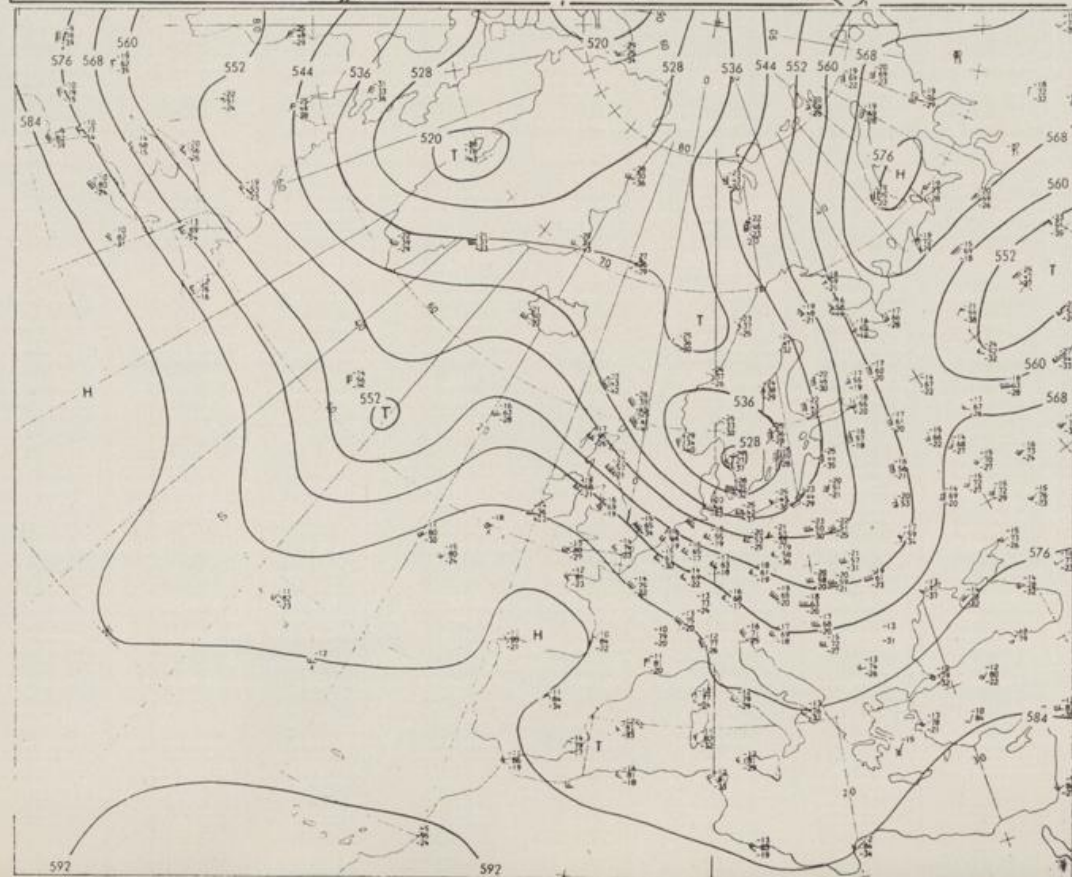
Mittwoch, den 12. September 1984

Nummer 256



Bodenwetterkarte  
Vorhersage  
für den

13.09. 00 Uhr



Alle Zeitangaben  
in GMT  
(Greenwich Mean  
Time)  
- Weltzeit -

Höhenwetterkarte  
(Absolute Topographie 500 hPa  
entsprechend ca. 5500 m Höhe)  
vom

12.09. 00 Uhr

Maßstab 1:60 Mill.



W E T T E R M E L D U N G E N V O M 12. SEPTEMBER 1984 06 UHR

STATION	HOEHE N N	WETTER	WIND IN KM/H	T E M P E R A T U R (GRAD CELSIUS)				TIEFSTWERT DER NACHT 2 MTR. BODEN	SONNEN- SCHEIN VORTAG IN STD.	NIEDER- SCHLAG 24 STG. IN MM	SCHNEE- HOEHE IN CM
				IN 2 MTR.	TAU- PUNKT	MAXIM. VORTAG	MITTEL VORTAG				
BERLIN	50	WOLKIG	W 28	11	8	16	13.0	11	9	2.8	5
SCHLESWIG	43	WOLKIG	NW 24	11	6	14	10.8	9	7	2.5	13
HELGOLAND	4	WOLKIG	NW 54	13	9	16	14.1	11	9	3.0	5
EMDEN	5	SCHAUER	NW 11	12	7	15	12.6	11	9	0.3	9
HAMBURG	16	HEITER	W 7	9	9	15	17.7	10	7	0.7	14
BREMEN	3	HEITER	WSW 24	10	8	16	12.9	10	8	0.5	3
LUECHOW	17	WOLKIG	W 22	10	8	15	12.4	10	8	1.7	6
OSNABRUECK	95	SCHAUER	NW 11	11	8	14	12.2	11	9		5
HANNOVER	56	WOLKIG	W 24	11	10	15	12.9	11	10	0.9	4
ESSEN	154	BEDECKT	WSW 19	12	12	14	12.4	12	11		15
AACHEN	202	WOLKIG	W 13	13	11	14	13.0	12	11		5
KOELN-BONN	91	HEITER	W 13	13	12	15	14.0	12	12	0.1	4
KAHLER ASTEN	839	BEDECKT	W 35	7	6	7	7.3	6	6		43
KASSEL	231	BEDECKT	SW 6	10	9	13	10.9	10	10		8
GIESSEN	186	BEDECKT	WSW 6	11	9	14	12.0	11	10		6
BAD HERSFELD	212	BEDECKT	SW 7	11	9	13	11.4	11	10		6
WASSERKUPPE	921	IN WOLKEN	NNW 28	6	6	7	6.3	5	5		27
KL.FELDBERG/TS.	805	IN WOLKEN	WNW 24	8	8	9	7.6	8	8		9
FRANKFURT/FLGH.	111	BEDECKT	W 13	14	11	15	13.4	12	12	0.2	1
OFFENBACH/MAIN	98	BEDECKT	SSW 6	12	11	15	12.8	12	X	0.1	2
DARMSTADT	108	BEDECKT	WSW 4	14	13	16	13.5	13	12	0.1	0.3
NUERBURG	627	BEDECKT	W 11	10	10	11	9.3	9	10		11
KOEFELTZ	96	BEDECKT	S 6	13	11	16	13.9	13	X	0.2	3
BAD AARIENBERG	547	BEDECKT	W 9	9	9	11	9.4	9	7	0.5	17
TRIER PETRISBG.	265	SCHAUER	WNW 9	14	13	15	12.9	13	13	0.1	0.3
DEUSELBACH	480	SPRUEHREGEN	W 22	13	12	13	11.0	11	10		0.6
WEINBIET	553	SPRUEHREGEN	W 43	11	11	12	10.4	10	10	0.1	0.0
THOLEY	396	SPRUEHREGEN	WSW 19	12	11	13	11.2	12	11		0.2
SAARBRUECKEN	322	SPRUEHREGEN	WSW 17	14	12	14	12.7	12	11	0.9	0.1
OEHRRINGEN	276	BEDECKT	W 19	13	11	14	12.3	11	10	0.2	0.7
STUTTGART	314	BEDECKT	WSW 20	13	10	15	13.2	12	11	0.1	0.2
STUTTGART-ECHT.	396	BEDECKT	WSW 24	12	9	15	12.5	12	11	X	0.2
STOETTEN	734	BEDECKT	WSW 39	10	9	12	9.6	8	8	0.2	4
FREUDENSTADT	797	BEDECKT	WSW 11	9	8	11	8.5	8	7	2.0	5
KLIPPENECK	973	BEDECKT	WSW 17	8	7	12	8.5	8	7	2.7	
ULM	522	BEDECKT	SW 13	11	8	15	11.4	10	9	0.2	0.4
MANNHEIM	96	REGEN	W 17	15	13	16	14.4	15	13	0.2	0.5
KARLSRUHE	112	BEDECKT	SW 22	14	12	16	13.8	12	12	0.3	0.0
FREIBURG	269	BEDECKT	WSW 26	14	9	17	14.7	14	13	3.6	
FELDBERG/SCHW.	1486	IN WOLKEN	SW 46	5	5	5	3.6	3	3	2.9	2
KONSTANZ	443	BEDECKT	SW 17	12	9	16	12.8	11	10	2.9	0.7
WUERZBURG	268	SPRUEHREGEN	W 20	12	11	15	11.7	11	10	0.2	3
BAD KISSINGEN	262	BEDECKT	W 6	12	12	14	11.4	10	10	0.1	7
BAMBERG	239	SPRUEHREGEN	SW 17	12	11	14	11.8	11	10	0.2	3
COBURG	337	REGEN	NW 11	11	11	13	10.7	10	10		13
HOF	567	REGEN	WNW 15	10	9	10	8.9	8	8		8
NUERNBERG/FLGH.	319	REGEN	SW 19	12	12	14	12.1	11	10		3
WEIDEN	438	REGEN	WSW 15	10	10	12	10.0	9	9		14
WEISSENBURG/BAY	422	REGEN	W 24	12	10	13	11.5	10	9		0.3
REGENSBURG	366	REGEN	WSW 17	11	10	14	11.4	10	9	0.8	4
AUGSBURG	461	BEDECKT	WSW 26	12	8	15	12.0	10	9	0.3	3
MUENCHEN-RIEM	530	REGEN	WSW 30	11	8	14	11.2	10	9	0.7	2
MUEHLDORF	401	BEDECKT	WSW 17	11	10	15	11.7	10	10	0.3	2
PASSAU	409	REGEN	WSW 11	10	10	14	10.7	10	9	0.8	10
GR.ARBER	1445	REGEN	WSW 67	4	4	4	2.8	3	X		29
KEMPTEN	705	SPRUEHREGEN	SW 17	11	8	14	10.6	10	8	2.4	1
OBERSTDORF	810	BEDECKT	S 2	9	8	16	10.1	8	6	3.4	0.2
GARMISCH-PARTK.	719	BEDECKT	ENE 2	9	9	15	10.4	8	7	2.3	0.6
ZUGSPITZE	2960	IN WOLKEN	W 39	-1	-1	-3	-4.7	-5	X	0.5	2
HOHENPEISSENBG.	977	BEDECKT	WSW 52	9	5	12	8.7	8	7	2.0	0.4
WENDELSTEIN	1832	REGEN	WSW 61	4	4	4	2.4	2	1	0.5	6

A U S K U E N F T E U N D B E R A T U N G E N E R T E I L E N :

LAND HESSEN WETTERAMT FRANKFURT FRANKFURTER STR. 135 6050 OFFENBACH/MAIN TEL. (069) 8062 634/549	LAND BADEN-WUERTTEMBERG (OST) WETTERAMT STUTTGART AM SCHNARRENBERG 17 7000 STUTTGART 50 TEL. (0711) 541122	LAND BAYERN (NORD) WETTERAMT NUERNBERG FLUGHAFENSTR. 100 8500 NUERNBERG TEL. (0911) 525001
LAND RHEINLAND-PFALZ/SAARLAND WETTERAMT TRIER PETRISBERG 5500 TRIER TEL. (0651) 45045	LAND BADEN-WUERTTEMBERG (WEST) WETTERAMT FREIBURG STEFAN-MEIER-STR. 4 7800 FREIBURG 1 TEL. (0761) 273057	LAND BAYERN (SUED) WETTERAMT MUENCHEN BAVARIARING 10 8000 MUENCHEN 2 TEL. (089) 530084-88

F E R N S P R E C H A N S A G E D I E N S T :

WAEHLE IM ORTSNETZ  
 REISEWETTER/WINTERSPORT- ... RUF-NR. 11600 ODER 011600  
 ALLGEMEINER WETTERBERICHT... RUF-NR. 1164 ODER 01164  
 STRASSENWETTERVORHERSAGE ... RUF-NR. 1169 ODER 01169  
 WITTERUNGSHINWEISE  
 FUER DIE LANDWIRTSCHAFT .... RUF-NR. 1154 ODER 01154  
 ABWEICHENDE RUFNUMMERN BITTE DEM AMTLICHEN FERNSPRECHBUCH ENTNEHMEN.

WEITERE MESSUNGEN UND BEOBACHTUNGEN VOM 12. SEPTEMBER 1984 06 UHR

STATION	BAROM. HOEHE	LUFTDR. IN HPA BEZOGEN AUF N N	ERDBODEN-ZUSTAND	ERDBODEN-TEMPERATUREN IN GRAD CEL. 06 UHR VORTAGS				EXTREMWERTE DER LUFTTEMPERATUR IN GRAD CELSIUS IN DER DEKADE VOM: 11. 9. - 20. 9.				
				10 CM TIEFE	20 CM TIEFE	50 CM TIEFE	100CM TIEFE	BEOBSACHT.- ZEITRAUM	ABSOL. MAXIM.	ABSOL. MINIM.	DATUM	
SCHLESWIG	48	1004.3	TROCKEN	11.1	12.5	13.9	14.3	1947-1983	30.6	20.09.1947	2.5	16.09.1952
HAMBURG	16	1007.4	FEUCHT	11.9	11.7	15.1	14.7	1931-1983	32.3	16.09.1947	-0.6	18.09.1977
BREMEN	5	1009.4	FEUCHT	11.6	13.1	14.1	14.8	1890-1983	33.4	16.09.1947	1.7	16.09.1979
BERLIN	49	1007.6	FEUCHT	13.0	13.6	13.9	15.4	1909-1983	34.2	12.09.1919	0.7	17.09.1971
HANNOVER	54	1010.6	FEUCHT	12.1	13.1	14.6	X	1936-1983	33.0	20.09.1947	-0.6	19.09.1977
MUENSTER	71	1012.6	FEUCHT	12.0	12.5	14.6	16.2	1891-1983	34.3	13.09.1919	1.5	13.09.1964
KASSEL	233	1012.6	FEUCHT	10.7	11.8	13.9	15.1	1951-1983	30.1	12.09.1959	1.2	16.09.1971
AACHEN	205	1015.8	FEUCHT	11.4	12.0	13.5	14.9	1891-1983	32.8	13.09.1947	0.0	11.09.1944
HOF	568	1011.9	FEUCHT	9.7	10.8	12.4	13.2	1947-1983	31.0	16.09.1947	-2.6	18.09.1959
BAD KISSINGEN	266	1013.6	FEUCHT	11.1	11.9	13.6	15.3	1946-1983	32.5	13.09.1947	0.2	17.09.1971
KL.FELDBERG/TS.	802	-	NASS	8.0	8.5	9.6	10.5	1936-1983	27.5	13.09.1947	0.8	20.09.1952
TRIER	273	1016.5	FEUCHT	11.9	12.6	13.9	15.3	1948-1983	30.2	18.09.1961	1.7	20.09.1952
NUERNBERG	312	1014.5	FEUCHT	11.9	12.7	14.6	15.6	1936-1983	33.3	15.09.1947	-0.8	16.09.1971
KARLSRUHE	145	1016.8	FEUCHT	13.5	14.6	16.4	17.2	1876-1983	33.9	19.09.1947	-1.2	19.09.1889
STUTTGART-ECHT.	419	1017.3	FEUCHT	12.0	13.6	14.9	16.2	1900-1983	32.0	13.09.1943	0.3	18.09.1971
PASSAU	408	1016.0	NASS	11.7	12.7	15.0	15.8	1948-1983	30.5	12.09.1962	0.8	20.09.1977
MUENCHEN-RIEM	529	1017.2	FEUCHT	10.8	12.2	14.1	14.7	1940-1983	31.2	13.09.1943	-0.9	17.09.1941
FREIBURG	300	1019.9	FEUCHT	12.9	13.5	15.3	16.1	1949-1983	32.0	16.09.1961	2.8	17.09.1971
HOHENPEISSENBG.	986	-	FEUCHT	8.6	9.6	11.9	12.9	1879-1983	29.6	13.09.1943	-3.5	20.09.1897

A U S L A N D

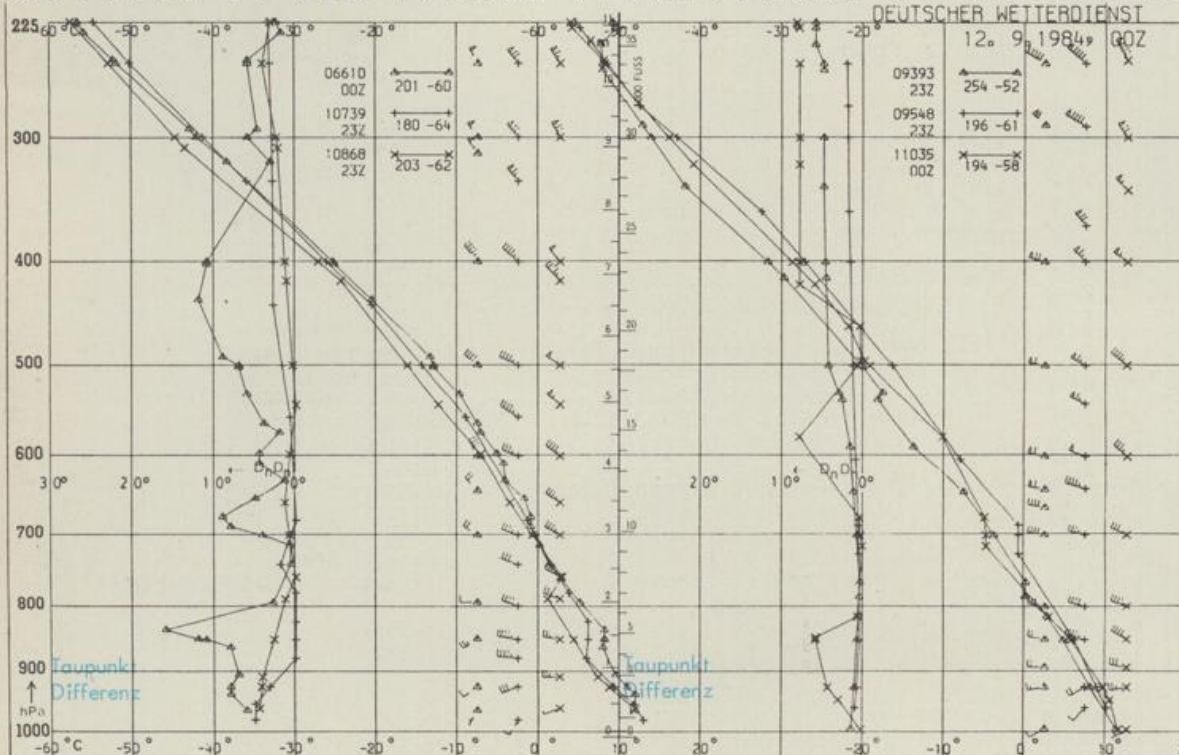
STATION	WETTER	TEMPER.			STATION	WETTER	TEMPER.			STATION	WETTER	TEMPER.					
		WIND IN KM/H	6 UHR	MAX VOR TAG			WIND IN KM/H	6 UHR	MAX VOR TAG			WIND IN KM/H	6 UHR	MAX VOR TAG			
REYKJAVIK	BEDECKT	E	15	4	8	BARCELONA	HEITER	N	19	15	21	PRAG	REGEN	SW	26	10	13
OSLO	WOLKIG	N	20	7	14	MADRID	WOLKENLOS	STILL	11	28	WARSAU	SCHAUER	SW	22	10	16	
STOCKHOLM	WOLKIG	SSE	7	9	11	MALLORCA	HEITER	STILL	12	25	MOSKAU	WOLKIG	SE	4	13	X	
HELSINKI	BEDECKT	ESE	11	11	15	LISSABON	WOLKENLOS	STILL	19	28	BELGRAD	HEITER	SE	4	13	21	
KOPENHAGEN	REGENSCHAUER	W	34	10	15	LAS PALMAS	WOLKIG	NNE	31	21	27	BUKAREST	HEITER	STILL		26	
AMSTERDAM	HEITER	NW	15	14	17	ZUERICH	BEDECKT	SW	11	11	17	ATHEN	HEITER	N	9	23	X
LONDON	WOLKIG	STILL	13	22	INNSBRUCK	BEDECKT	STILL	10	18	BOZEN	HEITER	STILL	8	X			
PARIS	BEDECKT	WNW	9	15	19	WIEN	REGEN	SSW	13	12	17	ROM	WOLKENLOS	NE	7	15	26

A S T R O N O M I S C H E D A T E N F U E R D E N 13. SEPTEMBER 1984

STATION	SONNE		MOND		STATION	SONNE		MOND	
	AUFGANG UHR	UNTERGANG UHR	AUFGANG UHR	UNTERGANG UHR		AUFGANG UHR	UNTERGANG UHR	AUFGANG UHR	UNTERGANG UHR
FRANKFURT	04.59	17.44	19.04	07.58	NUERNBERG	04.49	17.34	18.55	07.48
FREIBURG	05.03	17.46	19.11	08.00	STUTTGART	04.57	17.41	19.04	07.55
MUENCHEN	04.48	17.30	18.56	07.44	TRIER	05.07	17.52	19.09	08.03

M O N D P H A S E 3 T A G E N A C H V O L L M O N D

M E S S U N G E N I N D E R F R E I E N A T M O S P H A E R E A M 12. SEPTEMBER 1984 00 UHR



KENN- STATION ZIFFER

06610 PAYERNE  
10739 STUTTGART  
10868 MUENCHEN - OB. SCHLEISSHEIM  
09393 LINDENBERG  
09548 MEININGEN  
11035 WIEN

BEMERKUNGEN :