

Wetterkarte

des Deutschen Wetterdienstes

D 7311 A

Amtsblatt der Wetterämter Frankfurt am Main, Freiburg i. Br., München, Nürnberg, Stuttgart u. Trier

Erscheint täglich
Nur Postbezug
Preis monatl. DM 10,-
zuzüglich Porto

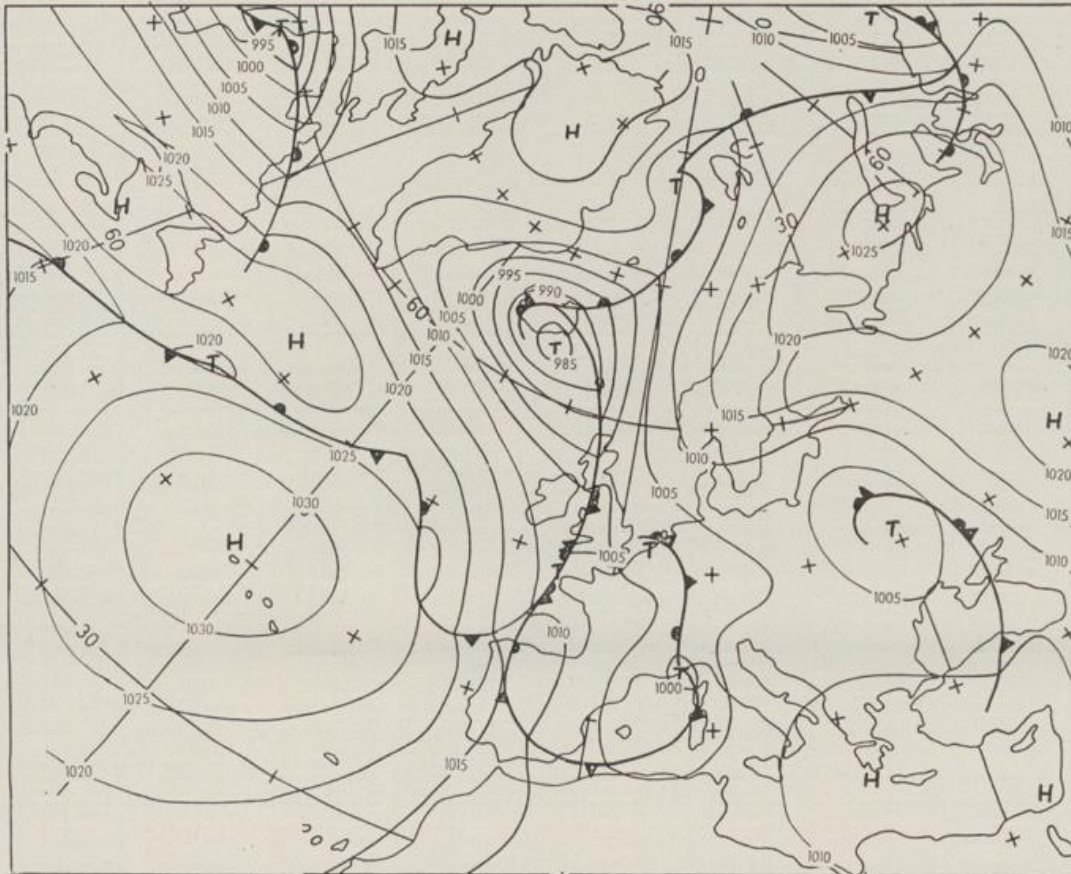
Druck und Verlag: Deutscher Wetterdienst - Wetteramt Frankfurt
Frankfurter Str. 135, 6050 Offenbach a.M., Tel. (0 69) 8 06 22 81

Bei unregelmäßiger Lieferung sind
Beschwerden schriftlich an das Wetteramt Frankfurt zu richten

Jahrgang 1984

Dienstag, den 18. September 1984

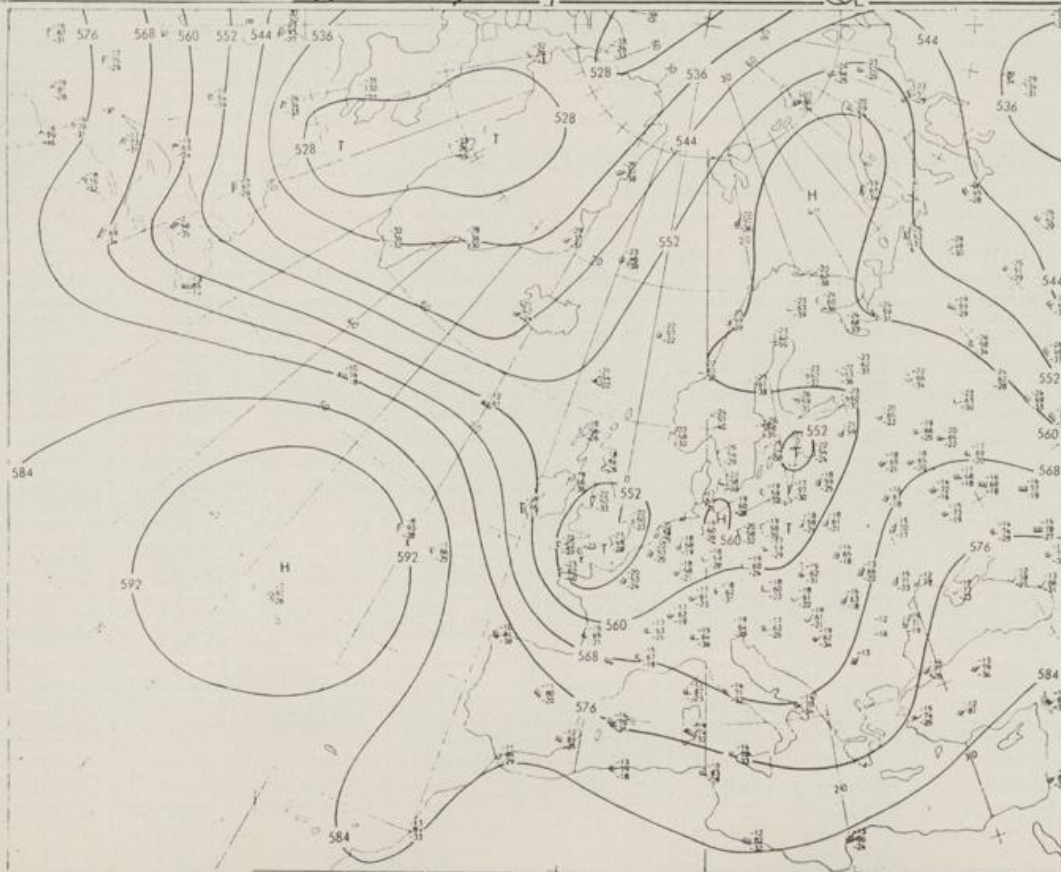
Nummer 262



Bodenwetterkarte
Vorhersage
für den

19.09. 00 Uhr

Alle Zeitangaben
in GMT
(Greenwich Mean
Time)
- Weltzeit -



Höhenwetterkarte
(Absolute Topographie: 500 hPa
entsprechend ca. 5500 m Höhe)
vom

18.09. 00 Uhr

Maßstab 1:60 Mill.

W E T T E R M E L D U N G E N V O M 18. SEPTEMBER 1984 06 UHR

STATION	HOEHE N N	WETTER	WIND IN KM/H	T E M P E R A T U R (GRAD CELSIUS)					SONNEN- SCHEIN VORTAG IN STD.	NIEDER- SCHLAG 24 STG. IN MM	SCHNEE- HOEHE IN CM
				IN 2 MTR.	TAU- PUNKT	MAXIM. VORTAG	MITTEL VORTAG	TIEFSTWERT DER NACHT 2 MTR. BODEN			
BERLIN	50	BEDECKT	E 9	10	10	17	13.2	8	3	5.5	
SCHLESWIG	43	HEITER	ESE 11	12	11	16	13.1	11	8	2.4	0.0
HELGOLAND	4	HEITER	E 33	12	11	16	14.4	12	11	9.9	
EMDEN	5	BEDECKT	ENE 15	11	9	18	13.5	11	11	6.0	
HAMBURG	16	BEDECKT	E 11	9	9	17	11.8	9	6	8.0	
BREMEN	3	WOLKIG	E 13	10	7	18	12.7	9	8	8.7	
LUECHOW	17	NEBEL	NE 7	7	7	17	9.9	6	5	3.8	
OSNABRUECK	95	REGEN	E 6	12	11	18	13.4	12	11	6.4	0.3
HANNOVER	56	WOLKIG	E 11	9	8	18	12.8	9	7	6.9	
ESSEN	154	WOLKIG	ESE 9	13	12	18	14.1	13	12	2.5	0.2
AACHEN	202	REGEN	STILL	12	12	17	14.3	12	11		2
KOELN-BONN	91	BEDECKT	ESE 13	14	12	19	14.0	13	12	2.0	1
KAHLER ASTEN	839	SPRUEHREGEN	SE 11	9	9	12	9.2	9	8	1.2	0.4
KASSEL	231	REGEN	WSW 2	12	11	15	11.7	11	8	0.4	0.0
GIESSEN	186	REGEN	E 2	13	12	16	13.4	12	12		0.3
BAD HERSFELD	212	BEDECKT	NE 7	12	10	15	13.2	11	9		0.0
WASSERKUPPE	921	IN WOLKEN	SSE 19	8	8	9	8.0	7	6		0.4
KL.FELDBERG/TS.	805	SPRUEHREGEN	ESE 17	10	10	11	9.2	9	10	0.2	0.7
FRANKFURT/FLGH.	111	SPRUEHREGEN	E 9	13	13	16	14.5	13	13		0.3
OFFENBACH/MAIN	98	BEDECKT	ESE 7	13	11	16	14.3	13	X		0.2
DARMSTADT	108	WOLKIG	ENE 6	14	13	16	14.6	13	12		0.5
NUERNBERG	627	NEBEL	SSE 11	10	10	12	11.2	10	10		2
KOBLENZ	96	BEDECKT	S 6	14	12	19	15.5	14	X	1.2	0.0
BAD MARIENBERG	547	BEDECKT	ESE 7	11	10	13	11.2	11	9	0.1	0.6
TRIER PETRISBG.	265	REGEN	SE 4	12	11	16	13.6	12	11		5
DEUSELBACH	480	REGEN	SE 6	12	11	14	12.1	11	10		1
WEINBIET	553	SPRUEHREGEN	E 13	11	11	12	11.1	11	10		0.5
THOLEY	396	REGEN	ESE 6	11	11	14	12.6	11	11		9
SAARBRUECKEN	322	REGEN	E 4	12	11	15	13.2	12	11	0.1	11
OEHRINGEN	276	BEDECKT	E 9	11	10	14	12.6	11	10		0.5
STUTTGART	314	WOLKIG	ESE 4	11	11	15	13.4	11	11		0.5
STUTTGART-ECHT.	396	NEBEL	S 2	11	10	14	12.8	11	11	X	0.0
STOETTEN	734	NEBEL	E 11	10	10	11	10.1	9	9		3
FREUDENSTADT	797	SPRUEHREGEN	STILL	9	9	12	10.6	9	7		0.1
KLIPPENECK	973	IN WOLKEN	E 20	9	9	11	9.6	7	6		
ULM	522	NEBEL	ENE 4	12	11	14	12.3	11	10		0.8
MANNHEIM	96	BEDECKT	S 4	14	12	18	14.9	13	11	0.9	0.2
KARLSRUHE	112	BEDECKT	ENE 4	12	12	17	14.6	12	11		0.9
FREIBURG	269	REGEN	SE 4	13	12	16	14.4	13	12		2
FELDBERG/SCHW.	1486	REGEN	NW 4	6	6	7	6.7	6	6		5
KONSTANZ	443	BEDECKT	ENE 4	12	11	15	13.4	12	11		0.6
WUERZBURG	268	BEDECKT	ESE 11	11	10	14	12.3	10	10		0.5
BAD KISSINGEN	262	BEDECKT	N 2	12	11	14	12.5	11	10		0.0
BAMBERG	239	BEDECKT	W 2	10	9	15	12.8	9	8		
COBURG	337	WOLKIG	S 2	10	9	15	12.5	10	8		
HOF	567	NEBEL	ESE 9	8	8	11	9.6	7	6		0.1
NUERNBERG/FLGH.	319	WOLKIG	E 6	11	10	14	12.8	11	10		0.3
WEIDEN	438	BEDECKT	ENE 9	11	9	14	11.4	10	8		
WEISSENBURG/BAY	422	BEDECKT	NNE 2	11	11	13	11.9	10	8		0.6
REGENSBURG	366	BEDECKT	SE 11	11	10	13	12.0	11	10		
AUGSBURG	461	BEDECKT	E 2	12	11	14	12.1	11	10		0.4
MUENCHEN-RIEM	530	BEDECKT	E 7	10	10	14	11.6	9	7		0.4
MUEHLDORF	401	BEDECKT	ESE 4	11	11	13	11.8	11	10		0.8
PASSAU	409	HEITER	E 4	11	10	14	11.8	11	10		0.1
GR.ARBER	1445	IN WOLKEN	ENE 4	5	5	6	5.0	5	X		
KEMPTEN	705	REGEN	E 2	8	8	12	10.8	7	6		2
OBERSTDORF	810	REGEN	SSW 4	8	8	11	9.7	6	4		8
GARMISCH-PARTK.	719	BEDECKT	SW 2	7	7	12	9.8	6	3		8
ZUGSPITZE	2960	BEDECKT	S 22	-3	-4	-1	-2.2	-4	X		14
HOHENPEISSENBG.	977	BEDECKT	ESE 13	9	7	10	9.4	8	5		4
WENDELSTEIN	1832	HEITER	N 7	5	2	5	4.5	4	2		18

A U S K U E N F T E U N D B E R A T U N G E N E R T E I L E N :

LAND HESSEN
WETTERAMT FRANKFURT
FRANKFURTER STR. 135
6050 OFFENBACH/MAIN
TEL. (069) 8062 634/549

LAND BADEN-WUERTTEMBERG (OST)
WETTERAMT STUTTGART
AM SCHNARRENBERG 17
7000 STUTTGART 50
TEL. (0711) 541122

LAND BAYERN (NORD)
WETTERAMT NUERNBERG
FLUGHAFENSTR. 100
8500 NUERNBERG
TEL. (0911) 525001

LAND RHEINLAND-PFALZ/SAARLAND
WETTERAMT TRIER
PETRISBERG
5500 TRIER
TEL. (0651) 45045

LAND BADEN-WUERTTEMBERG (WEST)
WETTERAMT FREIBURG
STEFAN-MEIER-STR. 4
7800 FREIBURG 1
TEL. (0761) 273057

LAND BAYERN (SUED)
WETTERAMT MUENCHEN
BAVARIARING 10
8000 MUENCHEN 2
TEL. (089) 530084-88

F E R N S P R E C H A N S A G E D I E N S T

WAEHLE IM ORTSNETZ
REISEWETTER/WINTERSPORT- ... RUF-NR. 11600 ODER 011600
ALLGEMEINER WETTERBERICHT... RUF-NR. 1164 ODER 01164
STRASSENWETTERVORHERSAGE ... RUF-NR. 1169 ODER 01169
WITTERUNGSHINWEISE
FUER DIE LANDWIRTSCHAFT RUF-NR. 1154 ODER 01154
ABWEICHENDE RUFNUMMERN BITTE DEM AMTLICHEN FERNSPRECHBUCH ENTNEHMEN.

WEITERE MESSUNGEN UND BEOBACHTUNGEN VOM 18. SEPTEMBER 1984 06 UHR

STATION	BAROM. HOEHE	LUFTDR. IN HPA		ERDBODEN-ZUSTAND AUF N N	ERDBODEN-TEMPERATUREN IN GRAD CEL. 06 UHR VORTAGS				EXTREMWERTE DER LUFTTEMPERATUR IN GRAD CELSIUS IN DER DEKADE VOM: 11. 9. - 20. 9.				
		BEZOGEN AUF N N	ERDBODEN-		10 CM TIEFE	20 CM TIEFE	50 CM TIEFE	100CM TIEFE	BEOBSCHT.-ZEITRAUM	ABSOL. MAXIM. DATUM	ABSOL. MINIM. DATUM		
SCHLESWIG	48	1011.1	FEUCHT		12.7	13.5	14.2	13.8	1947-1983	30.6	20.09.1947	2.5	16.09.1952
HAMBURG	16	1010.9	TROCKEN		10.9	11.3	15.2	14.0	1931-1983	32.3	16.09.1947	-0.6	18.09.1977
BREMEN	5	1008.5	FEUCHT		10.7	12.8	14.3	14.1	1890-1983	33.4	16.09.1947	1.7	16.09.1979
BERLIN	49	1010.7	TROCKEN		13.7	14.7	15.2	15.2	1909-1983	34.2	12.09.1919	0.7	17.09.1971
HANNOVER	54	1009.2	FEUCHT		10.8	12.6	14.6	X	1936-1983	33.0	20.09.1947	-0.6	19.09.1977
MUENSTER	71	1006.4	FEUCHT		12.2	13.2	15.7	16.1	1891-1983	34.3	13.09.1919	1.5	13.09.1964
KASSEL	233	1007.7	FEUCHT		12.0	13.6	15.0	14.8	1951-1983	30.1	12.09.1959	1.2	16.09.1971
AACHEN	205	1005.0	FEUCHT		14.6	14.9	15.2	15.0	1891-1983	32.8	13.09.1947	0.0	11.09.1944
HOF	568	1009.3	FEUCHT		10.8	11.6	12.7	12.6	1947-1983	31.0	16.09.1947	-2.6	18.09.1959
BAD KISSINGEN	266	1007.7	FEUCHT		13.0	13.9	15.0	15.0	1946-1983	32.5	13.09.1947	0.2	17.09.1971
KL.FELDBERG/TS.	802	-	FEUCHT		10.7	11.2	11.7	10.9	1936-1983	27.5	13.09.1947	0.8	20.09.1952
TRIER	273	1005.2	FEUCHT		14.6	15.1	15.7	15.5	1948-1983	30.2	18.09.1961	1.7	20.09.1952
NUERNBERG	312	1008.3	FEUCHT		13.4	14.1	15.6	15.6	1936-1983	33.3	15.09.1947	-0.8	16.09.1971
KARLSRUHE	145	1005.9	FEUCHT		15.3	16.0	17.1	17.2	1876-1983	33.9	19.09.1947	-1.2	19.09.1889
STUTTGART-ECHT.	419	1006.4	FEUCHT		14.0	14.9	15.5	15.7	1900-1983	32.0	13.09.1943	0.3	18.09.1971
PASSAU	408	1008.5	FEUCHT		13.8	14.5	15.0	14.9	1948-1983	30.5	12.09.1962	0.8	20.09.1977
MUENCHEN-RIEM	529	1007.8	FEUCHT		12.2	12.8	13.8	14.1	1940-1983	31.2	13.09.1943	-0.9	17.09.1941
FREIBURG	300	1005.1	FEUCHT		14.2	14.4	15.3	15.6	1949-1983	32.0	16.09.1961	2.8	17.09.1971
HOHENPEISSENBG.	986	-	FEUCHT		9.2	9.6	11.8	12.5	1879-1983	29.6	13.09.1943	-3.5	20.09.1897

A U S L A N D

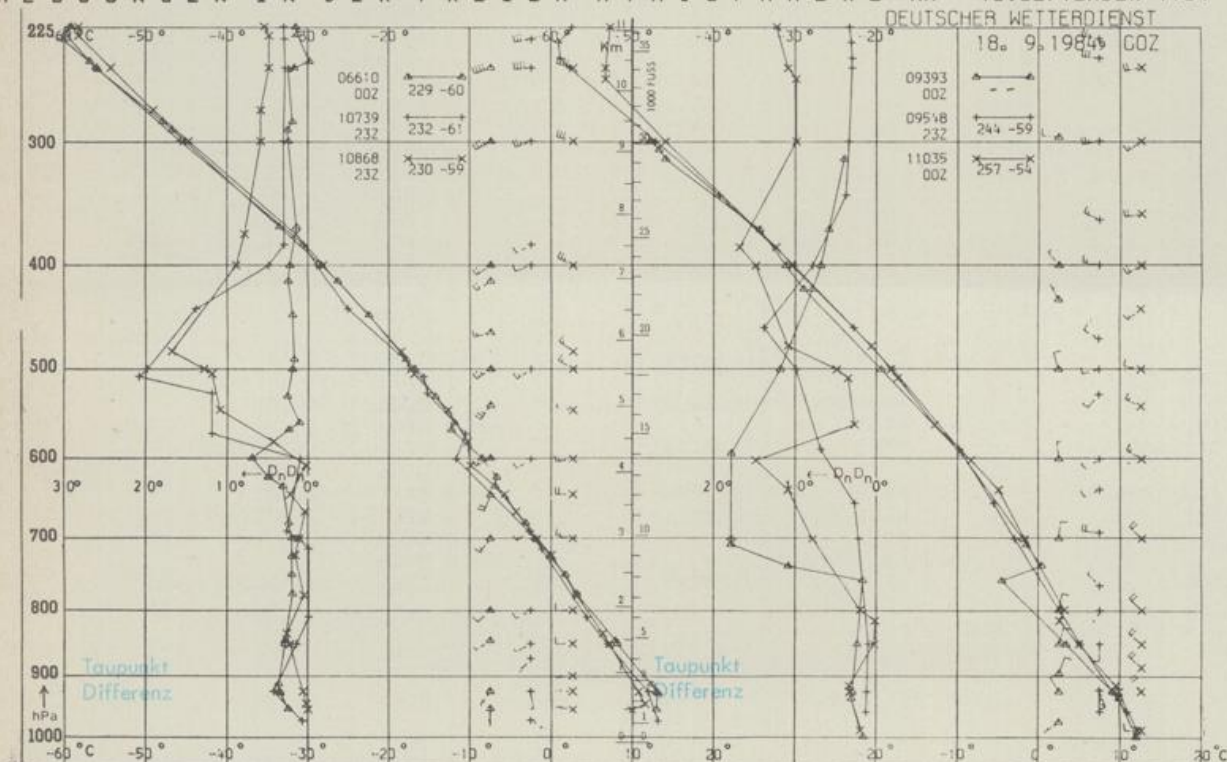
STATION	WETTER	TEMPER. WIND IN 6 UHR TAG			STATION	WETTER	TEMPER. WIND IN 6 UHR TAG			STATION	WETTER	TEMPER. WIND IN 6 UHR TAG		
		KM/H	MAX	VOR			KM/H	MAX	VOR			KM/H	MAX	VOR
REYKJAVIK	REGEN	E	46	8 10	BARCELONA	WOLKIG	STILL	15	25	PRAG	HEITER	WSW	4	6 11
OSLO	WOLKIG	NNE	7	6 13	MADRID	WOLKIG	STILL	11	27	WARSCHAU	BEDECKT	NE	2	11 13
STOCKHOLM	BEDECKT	N	9	10 15	MALLORCA	BEDECKT	STILL	16	27	MOSKAU	WOLKIG	STILL	7	X
HELSINKI	BEDECKT	NE	20	8 13	LISSABON	HEITER	N	35	17 29	BELGRAD	WOLKIG	S	11	14 25
KOPENHAGEN	BEDECKT	E	22	11 17	LAS PALMAS	HEITER	N	28	21 27	BUKAREST	BEDECKT	STILL	16	X
AMSTERDAM	BEDECKT	SE	7	12 17	ZUERICH	BEDECKT	N	4	12 17	ATHEN	HEITER	STILL	23	28
LONDON	BEDECKT	NW	7	10 16	INNSBRUCK	BEDECKT	STILL	9	13	BOZEN	BEDECKT	STILL	13	23
PARIS	REGEN	NNE	9	12 18	WIEN	WOLKIG	UML	4	11 16	ROM	WOLKIG	SSW	19	20 24

A S T R O N O M I S C H E D A T E N F U E R D E N 19. SEPTEMBER 1984

STATION	SONNE		MOND		STATION	SONNE		MOND	
	AUFGANG UHR	UNTERGANG UHR	AUFGANG UHR	UNTERGANG UHR		AUFGANG UHR	UNTERGANG UHR	AUFGANG UHR	UNTERGANG UHR
FRANKFURT	05.08	17.31	22.18	14.45	NUERNBERG	04.58	17.21	22.11	14.33
FREIBURG	05.12	17.33	22.33	14.38	STUTTGART	05.06	17.28	22.23	14.36
MUENCHEN	04.56	17.18	22.18	14.23	TRIER	05.15	17.38	22.23	14.50

MONDPHASE 1 TAG NACH LETZTEM VIERTEL

M E S S U N G E N I N D E R F R E I E N A T M O S P H A E R E A M 18. SEPTEMBER 1984 00 UHR



DEUTSCHER WETTERDIENST
18. 9. 1984
KENN- STATION ZIFFER
06610 PAYERNE
10739 STUTTGART
10868 MUENCHEN - OB. SCHLEISSHEIM
09393 LINDENBERG
09548 MEININGEN
11035 WIEN
BEMERKUNGEN